

Afstöðumynd

## Vesturgata 51c

Landnúmer: L100303

Fastanúmer: F2000873

Staðgreinir: 0-1- 1134007

Birtflatarmál rýma fyrir breytingu:

0101 139,1 m<sup>2</sup>,

0102 74,3 m<sup>2</sup>

### GREINARGERÐ

Sótt er um eftirfarandi:

\_Hækka mæni og útveggi á núverandi köldu þakrými þannig að fáist full lofthæð í rýmið.

\_Gera svalir ofan á núverandi anddyri ú frá eignahluta 102

\_Gera svalir út á þak viðbyggingarhússins frá eignahluta 101

Húsið er timburgrindarhús á hlöðunum grunni.

Hæðin, sem bættist ofan á verður byggð upp með hefðbundinni timburgrind (4,5x14,5) cm c/c 60 cm og klædd m/ 9 mm krossviði að utanverðu.

Sjálf útveggjaklæðningin að utanverðu verður í fullu samræmi við og í beinu framhaldi af núverandi klæðningu hússins á neðri hæð. Einangrað m/ 150 mm steinullareinangrun. Polplast, lagnagrind og gífsklæðning innan við einangrun. Þak sé hefðbundið sperruþak (4,5x 22,0) c/c 60 cm, einangrað með 200 mm steinullareinangrun. Klætt með 2,5x15 cm borðaklæðningu, þakpappi og bárujárn. Að neðanverðu klætt með lagnagrind og gífsplötum.

Gólf er endurnýjað að hluta með styrkingu þess, þ.e. gólfbitum bætt við í núverandi gólf svo kröfum byggingarreglugerðar varðandi styrk og sig sé mætt. Klætt með 22 mm spónaplötum að ofan, lagnagrind og gífsklæðning að neðan.

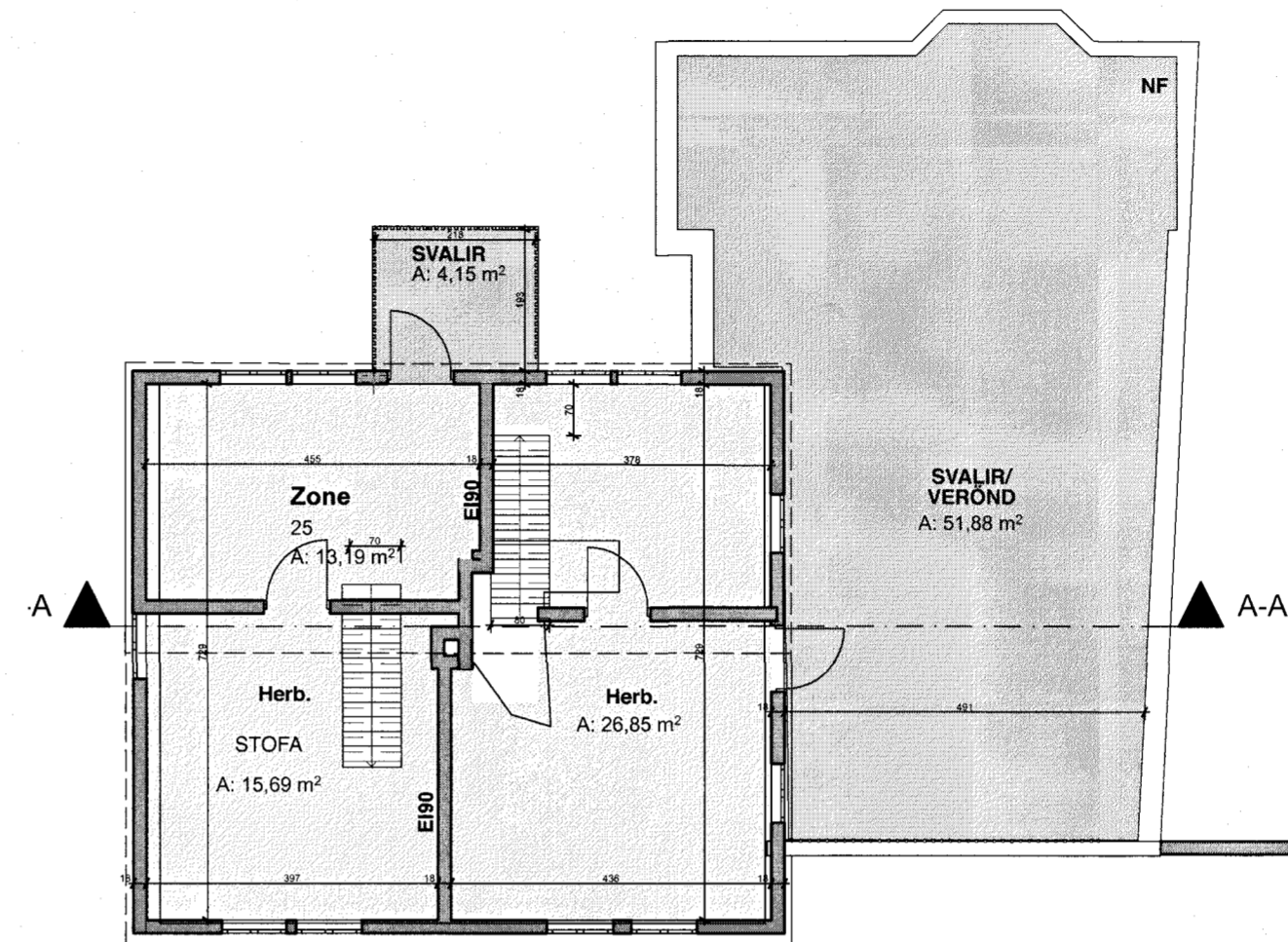
Svalir þær sem verða ofan á anddyri sem fyrir er, verða hengdar á útvegg hússins. En auk þess verður styrktarstöðum komið fyrir í sitthvoru úhorni anddyris Ný klæðning utan á anddyri mun ná upp að nýju svalagólfi á þremur hlíðum. Undir klæðingu á svalagólfi yrðu bræðslupappi sem lægi upp undir útveggjaklæðningu.

Svalir út á viðbyggingu. Núverandi hallandi bárujárnklæðning rifin af. Og bræðslupappi með vatnshalla í átt að niðurfalli er bræddur á steypta plötuna. Bræðslupappi nær undir nýja klæðningu á húshlið.

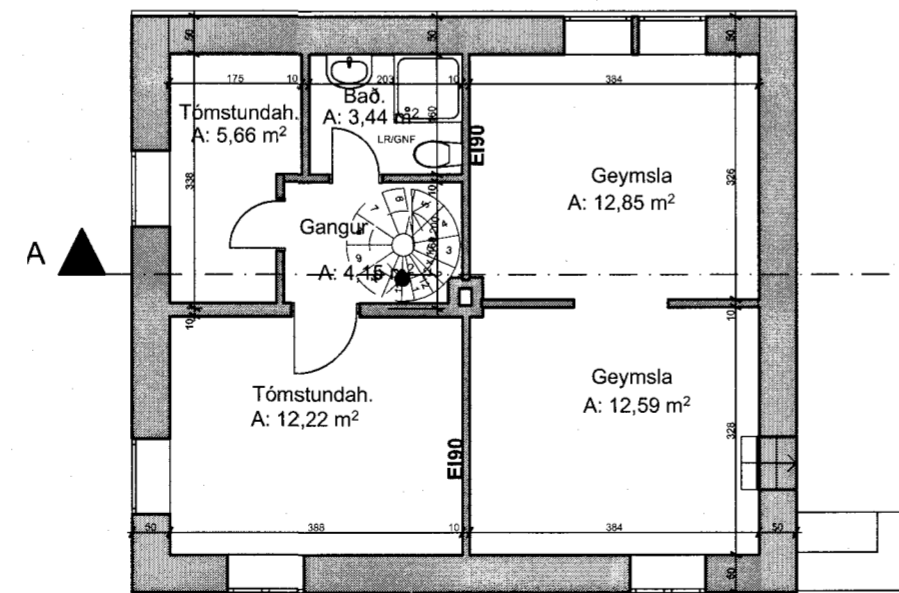
Upphitun á hefðbundinn hátt með ofnakerfi, lagnir í lagnagrind.

Brunahólfun er óbreytt og samkvæmt áður samþykktum aðaluppdráttum. Á nýrri hæð skilur E160 veggur að matshlutana/eingahlutana tvo að útbúnar eru svalir út frá sitthvorum matshlutanaum annarsvegar út á þegar byggt anddyri og hinsvegar á viðbyggingu.

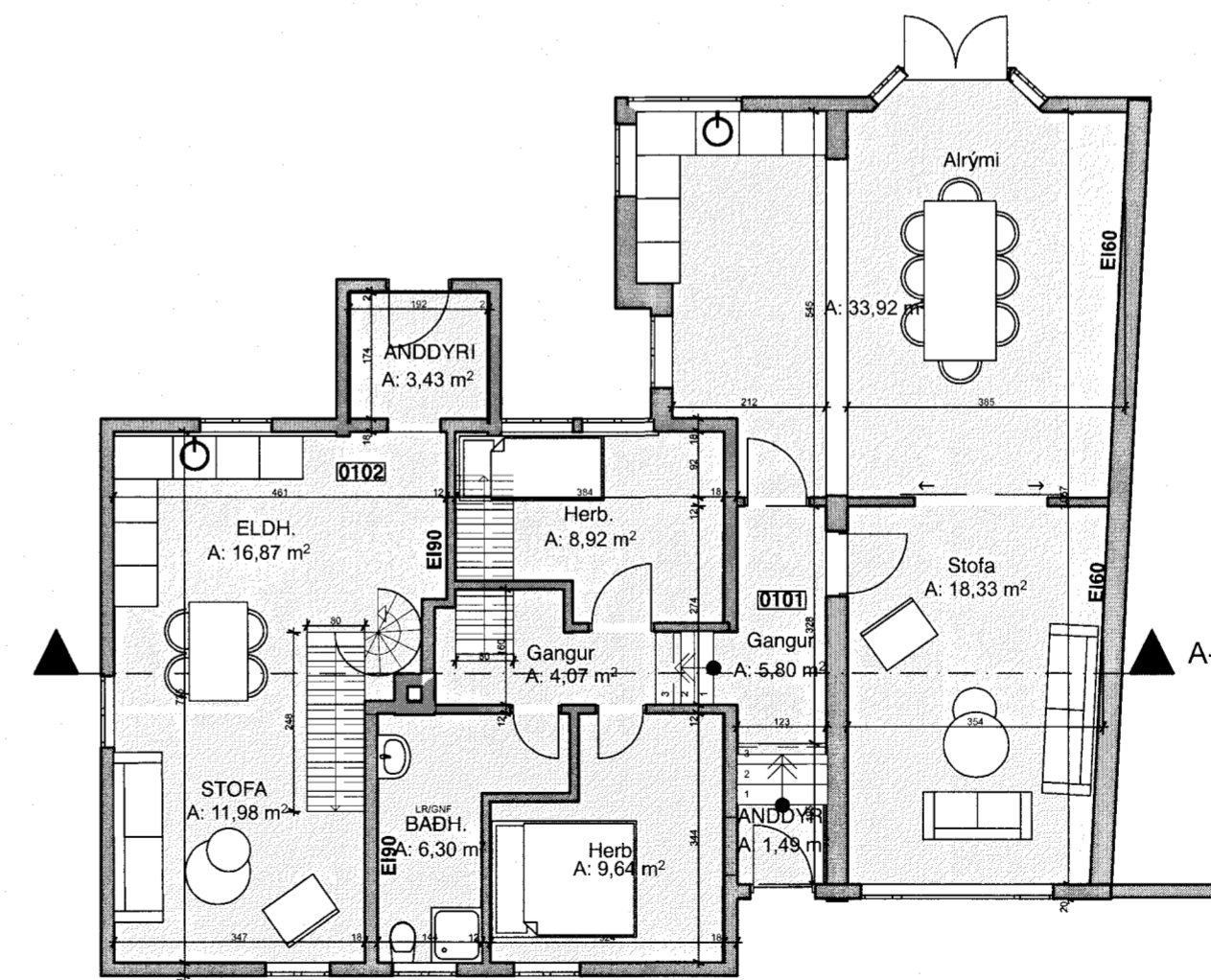
KLæðningar Allar nýjar og endurnýjaðar klæðningar í og lofit og veggjum verða í flokki 1 ( B-s1, dO skv ÍST EN 13501-1)



2.hæð



Kjallari



1.hæð

Verkefni: Vesturgata 51c  
auðkennt: VE 51  
teikning: afstöðumynd, grunnmyndir  
mælikvarði: 1:500, 1:100  
dagsetning 02.01.2019

## STÁSS ARKITEKTAR

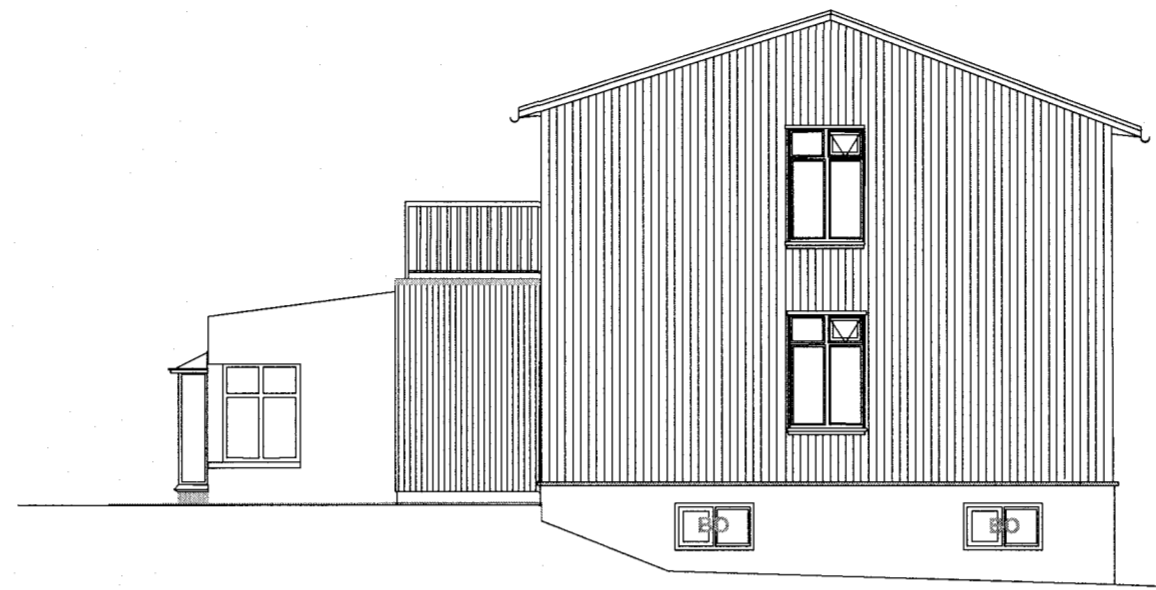
Helga Vilundardóttir  
kt:080379-4719  
www.stass.is/helga@stass.is/ 8651330

Arny Þórarinsdóttir  
kt:290179-xxxx  
www.stass.is/arny@stass.is/ 868 4469



Útlit suður

1:100



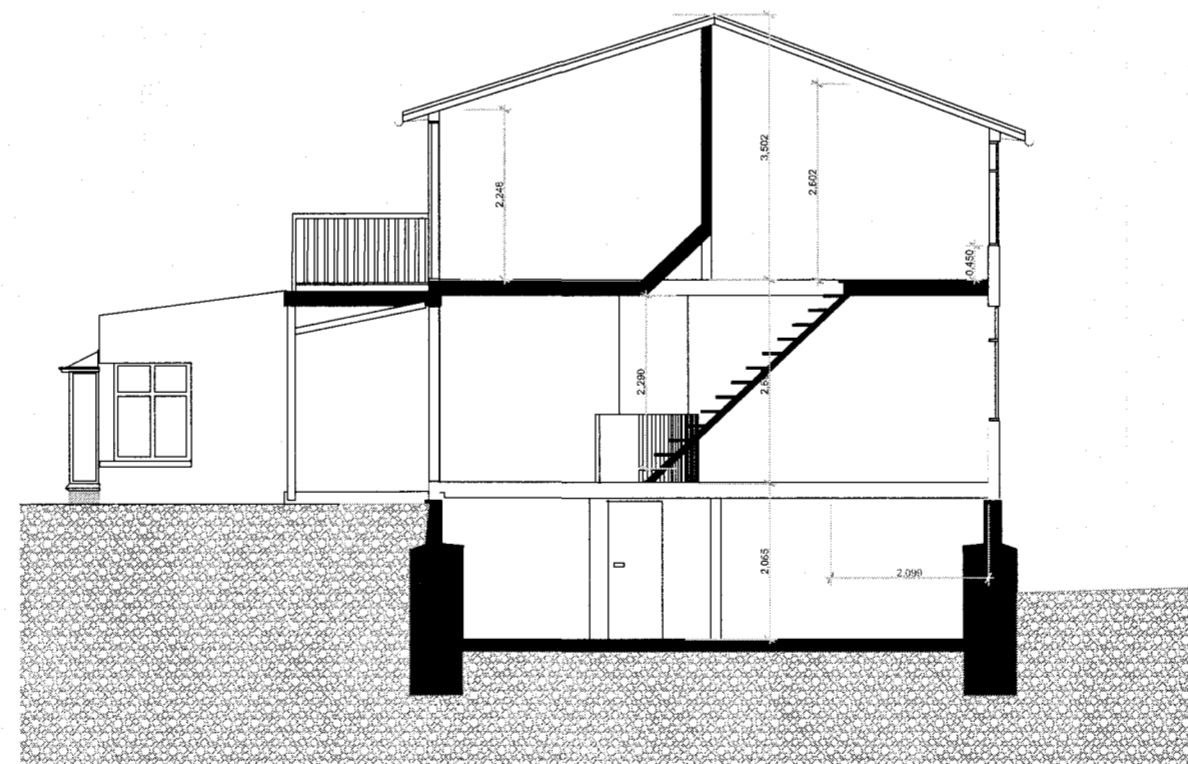
Útlit austur

1:100



Útlit austur

1:100



Snið A-A

1:100

verkefni: Vestugata 51c  
auðkenni: VE\_51  
teikning: útlit, snið  
mælikvarði: 1:100  
dagsetning 12.01.2019

**STÁSS ARKITEKTAR**

*Helga Vilhjálfur*

Helga G. Vilhjálfur  
kt:080379-4719  
www.stass.is/helga@stass.is/ 8651330

Árny Þórarinsdóttir  
kt:290179-xxxx  
www.stass.is/arny@stass.is/ 8684469

# Skráningartafla: Vesturgata 51c

Reikna	Landnúmer: 100303	Staðgreinir: 1134007
	Matshlutanúmer: 01	
Reikningi lokið	Skrásetjari: Ragna Þóra Ragnarsdóttir	
	Kennitala: 090464-4509	
	Dags.: 2.10.18	
Prenta	Brúttóflötur: 267,2 m²	
	Brúttó rúmmál: 781,5 m³	
	Birt flatarmál: 265,6 m²	
	Skiptarúmmál: 699,150 m³	
Útgáfa: 4.01b		
© 1999 Fastignamat ríkisins, Borgartúni 21, 105 Reykjavík		

Skráningartafla: Vesturgata 51c					Skrásetjari: Ragna Þóra Ragnarsdóttir												
Landnúmer: 100303					Kennitala: 090464-4509												
Matshlutanúmer: 01					Dags.: 2.10.18												
Uppskipting og lýsing					Stærðir												
D0	D1	D2	D3	D4	D5	D5M	D6	D7	D8	D9	D10a	D10b	D11	D12	D16	Reiknitala	D17
Lökun	Rými hæð-röð	Noikun texti	Höfuð-flokkun	Eignar-hald	Botnflötur m²	Mullflötur m²	Sigur m²	Op m²	Botnflötur m²	Brúttóflötur sh < 1,8	Salaríæð min	Salaríæð max	Brúttó rúmmál m³	Nettóflötur m²	Birt flatarmál m²	Skiptarúmmál	Skiptarúmmál m³
		Matshluti			271,0	0,0	4,6	3,8	267,2	1,6			781,5	228,8	265,6		699,150
		Botn												27,4			
	00	Kjallari geymslur íbúð	N	0101	67,0	0,0	1,5	0,0	67,0	1,6			135,6	50,9	65,4		
A	0001			0101	33,5		0,5		33,5	0,5	1,70	2,07	68,3	25,4	33,0	2,04	51,816
A	0002		N	0102	33,5		1,0		33,5	1,1	1,70	2,07	67,3	25,5	32,4	2,01	51,255
	01	1. hæð íbúð	N	0101	137,0	0,0	3,1	1,0	136,0	0,0			420,9	120,8	136,0		
A	0101			0101	100,4		1,8		100,4		2,68	3,50	322,8	88,5	100,4	3,22	284,970
A	0102		N	0102	36,6		1,3	1,0	35,6		2,68	2,68	98,1	32,3	35,6	2,68	86,564
	02	2. hæð íbúð	N	0101	67,0	0,0	0,0	2,8	64,2	0,0			197,7	57,1	64,2		
A	0201			0101	33,5			1,8	31,7		2,20	3,70	98,8	27,9	31,7	2,95	82,305
A	0202		N	0102	33,5			1,0	32,5		2,20	3,70	98,8	29,2	32,5	2,95	86,140
C	0203	svalir	S	0101	51,9				51,9							1,00	51,900
C	0204	svalir	S	0102	4,2				4,2							1,00	4,200

**Athugasemdir**  
Gert eftir töflu Tryggva Jakobssonar, k. 040549-2509, frá 20.09.2000

**Sameignir sumra**

Eignarhald	Eignar-hald	Noikun texti	Birt flatarmál m²	Skiptarúmmál m³	Skiptarúmmál m³
	0101	íbúð	165,1	470,991	470,991
	0102	íbúð	100,5	228,159	228,159
	Alls		265,6	699,150	699,150

Skráningartafla: Vesturgata 51c					Skrásetjari: Ragna Þóra Ragnarsdóttir				
Landnúmer: 100303					Kennitala: 090464-4509				
Matshlutanúmer: 01					Dags.: 2.10.18				
Botnplata		Hjúpflötir							
Botnplata m²	Botnplata m²	Utveggr m²	Par af Glugga- og dyraop m²	Par af Pakkluggar og þakop m²					
Matshluti	27,4	137,0	350,4	38,7	141,2				

Yfirlit	Innan hæða	Utan hæða	A	B	C	Alls
Botnflötur / m²	271,0				56,1	327,1
Brúttóflötur / m²	267,2				56,1	323,3
Brúttórúmmál / m³	781,5					781,5
Nettóflötur / m²	228,8					228,8
Birt flatarmál / m²	265,6					265,6
Skiptarúmmál / m³	643,050				56,100	699,150

verkefni: Vesturgata 51c  
auðkenni: VE\_51  
teikning: skráningartafla  
mælikvarði:  
dagsetning 02.10.2018

## STÁSS ARKITEKTAR

Helga G. Vilhjárdóttir  
kt.080379-4719  
www.stass.is/helga@stass.is/ 8651330

Arný Þórarinsdóttir  
kt.290179-xxxx  
www.stass.is/arny@stass.is/ 8684469

Stássl arkitektar  
Fiskislóð 24  
101 Reykjavík

BYGGINGARFULLTRÚ		
Mótt:	Abbr.	Afriti N°:
OHS	ffmm	
Dags:	Út.	
26/3'19	55292	
Skjaln.	Vesturgata 51c	



Minjastofnun  
Íslands

The Cultural  
Heritage Agency  
of Iceland

Suðurgata 39  
101 Reykjavík

(354) 570 13 00

postur@minjastofnun.is  
www.minjastofnun.is

Kennitala: 440113-0280

25. mars 2019  
MÍ201810-0010/ 6.06/ 0915

### Vesturgata 51 C, Reykjavík – hækkun og breytingar

Í tölvupósti dags. 11. mars 2019 leitar Helga Vilmundardóttir arkitekt eftir álit Minjastofnunar Íslands vegna Vesturgötu 51 C í Reykjavík. Með erindinu fylgja aðaluppdrættir Stássl arkitekta af breytingunni, dags. 12.01.2019. Sótt er um leyfi til að hækka húsið um eina hæð og útbúa tvennar svalir, annars vegar á bakhlíð timburhússins og hins vegar á þaki viðbyggingar til vesturs við timburhúsið.

Vesturgata 51 C er einlyft bárujárnsklætt timburhús, kjallari og ris. Skv. Fasteignaskrá er það byggt árið 1908 en skv. húsakönnun Árbæjarsafns nr. 30 sem gefin var út árið 1993 er rétt byggingarár þess 1896. Húsið er því friðað skv. lögum um menningarminjar nr. 80/2012. Eigendum friðaðra húsa er skylt að leita álits Minjastofnunar ef þeir hyggjast breyta þeim, flytja eða rífa.

*Minjastofnun Íslands heimilar fyrirhugaða breytingu á Vesturgötu 51 C; hækkun þess um eina hæð, gerð svala á bakhlíð og ofan á þaki viðbyggingar. Frágangur ytri klæðningar, glugga, þakbrúna, dyra og svala skal taka mið af upphaflegum stíl hússins og einkennandi deililausnum bárujárnsklæddra timburhúsa frá sama tíma.*

*Hafa skal til hliðsjónar leiðbeiningarit Húsafriðunarnefndar um tréglugga og útveggjaklæðningar sem nálgast má á heimasíðu Minjastofnunar: [www.minjastofnun.is](http://www.minjastofnun.is). Deili- og sérteikningar af gluggum, hurðum og svölum skal senda Minjastofnun til umsagnar og samþykktar. Komi í ljós fornminjar við uppgröft skal stöðva framkvæmdir og tilkynna Minjastofnun um fundinn án tafar.*

Virðingarfyllst,  
f.h. Minjastofnunar Íslands

Guðný Gerður Gunnarsdóttir  
minjavörður Reykjavíkur og nágr.

María Gísladóttir  
arkitekt, verkefnastjóri

Reykjavík 31. maí 2019 (HG1)

### Varðar: Vesturgata 51c

Að lokinni grenndarkynningu er lagt fram að nýju erindi frá afgreiðslufundi byggingarfulltrúa frá 5. febrúar 2019 þar sem sótt er um leyfi til þess að hækka ris þannig að ný hæð verði þar sem nú er hæð og ris í húsi á lóð nr. 51C við Vesturgötu. Einnig er lögð fram umsögn Minjastofnunar Íslands dags. 25. mars 2019 og umsögn skipulagsfulltrúa dags. 22. mars 2019. Erindi var grenndarkynnt frá 15. apríl 2019 til og með 13. maí 2019. Eftirtaldir aðilar sendu athugasemdir: Sturla Einarsdóttir og Þórunn Björnsdóttir dags. 12. maí 2019. Erindinu var vísað til umsagnar verkefnisstjóra á embættisafgreiðslufundi skipulagsfulltrúa 17. maí 2019 og er nú lagt fram að nýju.

### Umsögn:

Eftirfarandi aðilar gerðu athugasemd vegna grenndarkynntrar byggingarleyfisumsóknar Vesturgötu 51c:

1. Sturla Einarsdóttir og Þórunn Björnsdóttir, Vesturgötu 51b dags. 12. maí 2019

- 
1. Athugasemd.

Eigendur Vesturgötu 51b leggjast gegn hækkunaráformum nágrannans á Vesturgötu 51c og glugganum á austurhlið þar sem hægt verði að horfa beint inn í íbúð þeirra enda aðeins 3,8 m á milli gafla húsanna. Þau segja hækkunina taka útsýni af svölum þeirra í vesturátt, næði og kvöldsól og láta mynd fylgja því til staðfestingar. Einnig telja þau breytingarnar muni rýra notagildi og þar með verðgildi húseignar sinnar.



Útsýni af svölum Vesturgötu 51b, (mynd er tekinn útum glugga.)

Mynd 1. Mynd sem fylgdi með athugasemd.



Mynd 2. Götumynd Vesturgötu. Vesturgata 51c hægra megin á mynd, Vesturgata 51b rautt hús fyrir miðri mynd.

Mynd 3. Loftmynd af aðstæðum.

#### SVAR:

Byggðin við Vesturgötu sem um ræðir samanstendur af smágerðum timburhúsum byggðum um og upp úr þarsíðustu aldamótum. Byggðin er þar af leiðandi friðuð sbr. lög um menningarminjar nr. 80/2012 en öll hús 100 ára og eldri eru friðuð og ber að leita umsagnar Minjastofnunar Íslands við óskir um breytingar.

Í samræmi við stefnu aðalskipulags um borgarvernd í kaflanum um Borg fyrir fólk er þróun sögulegrar byggðar möguleg, séu markmið stefnunnar höfð að leiðarljósi um að endurbætur byggðar í grónum hverfum Reykjavíkur skuli m.a. miðast við að byggingarsögulegt samhengi rofni ekki og að heildarsvipmóti gróinna hverfa verði ekki raskað.

Í tilfalli byggingarleyfisumsóknar Vesturgötu 51c hefur verið leitað álits Minjastofnunar sem hefur í umsögn dags. 25. mars 2019 samþykkt hækkun hússins um eina hæð, sé tekið mið af einkennandi deililausnum á þakfrágangi, klæðningu og gluggum svo að dæmi sé tekið.

Hæð Vesturgötu 51c eftir hækkun byggingarinnar um eina hæð er því ekki talin vera í ósamræmi við byggðmynstur eða hæðir húsa í nágrenninu. Fjarlægð á milli Vesturgötu 51 b og c er um 5 metrar frá gafli til gafls, útbygging anddyris Vesturgötu 51b er þó nær eins og kemur fram í athugasemd. Hvorki er talið að gluggi á austurgafli nýrrar hæðar Vesturgötu 51c hafi meira ónæði í för með sér en gluggi sem þegar er að finna á sama gafli hússins né seinni tíma svaladyr sem settar hafa verið á Vesturgötu 51b og eru ekki á samþykktum aðaltekningum hússins.

#### Niðurstaða:

Lagt er til að byggingarleyfisumsókn verði samþykkt óbreytt.

f.h.

**Skipulagsfulltrúa Reykjavíkur**

Hildur Gunnarsdóttir arkitekt, verkefnastjóri