


Hlekkur á frétt á Reykjavik.is dags 21. mars 2021: [Tillaga um staðsetningar hjólabrauta.](#)

ATH:

Fundur borgarstjórnar fer fram kl. 14 í dag. Hann er í beinni útsendingu [hér](#).

	ÞJÓNUSTA	STJÓRNKERFI	BORGIN OKKAR	ÞÁTTAKA	MÍNAR SÍÐUR	EN	
---	----------	-------------	--------------	---------	-------------	----	--

[Fréttir](#)

Tillaga um staðsetningar hjólabrauta

föstudagur, 12. mars 2021

Hjólabrautir geta verið mikilvægur liður í því að efla hjólafærni íbúa og stuðla að aukinni hlutdeild hjólríða í ferðum innan borgarinnar. Skipulags- og samgönguráð samþykkti á fundi sínum í vikunni að fela Umhverfis- og skipulagssviði að útfæra og greina nánar hugmyndir um hjólabrautir við Gufunesbæ og á Klambratúni og meta kostnað við uppbyggingu þeirra, rekstur og viðhald. Niðurstöður á að kynna fyrir ráðinu í maí.

Fréttir eftir hverfum

Árbær

Breiðholt

Grafarholt og Úlfarsárdalur

Grafarvogur

Háaleiti og Bústaðir

Hlíðar

Kjalarnes

Laugardalur

Miðborg

Vesturbær

Viðey



Fréttir eftir málaflokkum

100 ára afmæli kosningaréttar
kvenna

Atvinnumál

Covid-19



Mynd/Dæmi um hönnun á hjólabraut erlendis/Wojtek.omb CC BY-SA 4.0 Wikimedia Commons

Hjólabrautir hafa verið til umræðu í stýrihópi um mótun Hjólreiðaáætlunar 2021-2025 eftir að fulltrúar Sjálfstæðisflokks í skipulags- og samgönguráði lögðu til að umhverfis- og skipulagssvið myndi finna staði í borgarlandinu fyrir varanlega hjólabraut. Fyrirmyndin var hjólabraut sem var á sínum tíma útbúin við rætur Öskjuhlíðar í samstarfi Reykjavíkur og hjólreiðafélagsins Tinds.

Fyrir hjól, bretti og hjólaskauta

Hjólabraut sem þessi kallasst á ensku „pump track“ og er oftast stutt hringleið á flötu landi en hún er lögð með lágu brekkum. Í brautinni má æfa hjólatækni þannig að hægt sé að halda hraða nánast án þess að nota pedala. Brautir sem þessar geta einnig hentað hjólabrettum, hlaupahjólum og hjólaskautum. Gera þarf ráð fyrir 500-1000 m² svæði fyrir svona braut.

Fimm mögulegar staðsetningar

Umhverfis- og skipulagssviðs hefur nú stungið upp á fimm mögulegum staðsetningum í borginni.

Ferðamál

Fjármál

Framkvæmdir

Heilbrigðiseftirlit

Hverfisskipulag

Hverfið mitt

Innkallanir matvæla

Íþróttir og útivísi

Kosningar

Mannlíf

Mannréttindi

Menning og listir

Polska

Samgöngur

Skipulagsmál

Skóli og frístund

Stjórnsýsla

Umhverfi

Útsendingar


Velferð

- Í stefnumörkun fyrir útviðstærsvæðið við Gufunesbæ hefur verið rætt um hjólabraut. Þar því nánast tilbúinn staður fyrir slíka braut. Svæðið er rúmlega 1000 m².
- Í stefnumörkun fyrir Klambratún er reiknað með hjóla- og brettabraut sem gæti verið „pump track“ braut. Svæðið er um 1500 m².
- Til greina kæmi að koma fyrir braut á grænu svæði í Fossvogsdal, austan við
- matjurtagarða. Svæðið er um 2500 m².
- Hugmyndir eru um svo kallaðan vetrargarð í Breiðholti. Þar mætti skoða hvort tækifæri séu til að samnýta svæði fyrir hjólabraut.
- Í Geirsnefi eru hugmyndir um útviðstærsvæði í tengslum við Vogabyggð. Þar mætti hugsa sér hjólabraut sem hluta af uppbyggingu útviðstærsvæðis.

Sem fyrr segir verða tvær þessara staðsetninga nú skoðaðar nánar.

Tengill

[Hjólreiðaáætlun: Nánari útfærsla hjólabrauta - tillaga](#)



Þjónustuver

Ábendingar

Netspjall -
08:20-16:15

Spurt og svarað

411-1111 -
08:20-16:15

Opnunartímar í Borgartúni
Borgartún 12-14, 105 Reykjavík
Opið virka daga frá 8:20 - 16:15.
Teikningaafgreiðsla: mánudag – föstudag 08:20
– 16:00

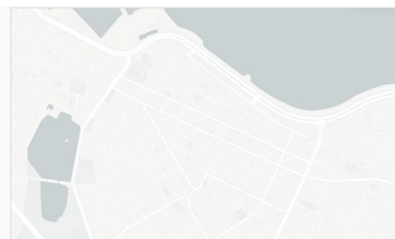
Opnunartímar í Ráðhúsi
Tjarnargata 11, 101 Reykjavík
Opið virka daga 8:00 – 18:00
Opið um helgar 10:00 – 18:00

Kennitala Reykjavíkurborgar: 530269-7609

Persónuverndarstefna Reykjavíkurborgar



upplýsingar@reykjavik.is



Við notum vafrakökur á þessari vefsíðu

Á þessu vefsvæði eru notaðar vafrakökur til þess að tryggja bestu mögulegu upplifun notenda.

[Lesið meira](#)

Stillingar á vafrakökum

Stillingar á vafrakökum

Á þessu vefsvæði eru notaðar vafrakökur til þess að tryggja bestu mögulegu upplifun notenda.

[Lesið meira](#)

Leyfa vafrakökur Hafna öllum



Nauðsynlegar vafrakökur

Sumar vafrakökur eru nauðsynlegar til þess að vefsvæðið virki eðlilega og eru þær sjálfkrafa virkar. Hægt er að fá nánari upplýsingar um þessar vefkökur í vefkökuþefnu okkar.



Tölfræði

Tölfræðilegar vafrakökur hjálpa okkur að bæta heildarupplifun gesta á vefsvæðinu með því að safna upplýsingum um notkun. Reykjavíkurborg notar Google Analytics og Siteimprove til slíks auk þess að greina vefnotkun, telja heimsóknir á síðuna.

Cookie consent by [CookieHub](#)

Cookie consent by [CookieHub](#)

[Breyta stillingum á vafrakökum](#)