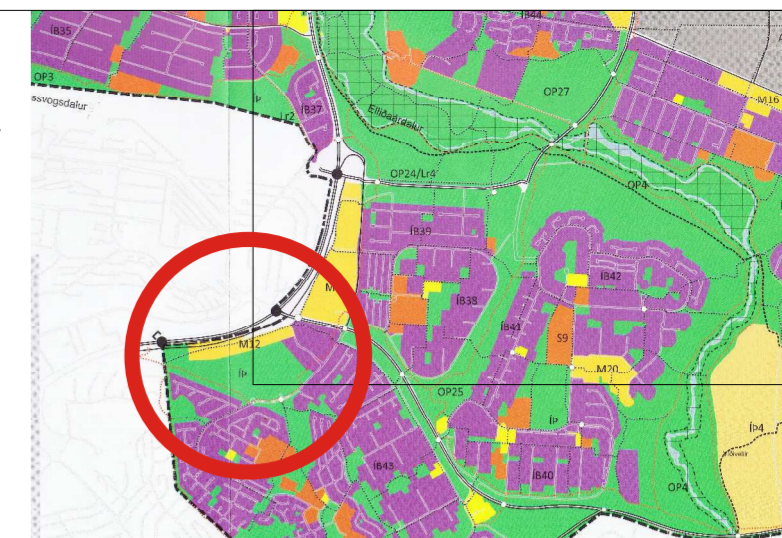


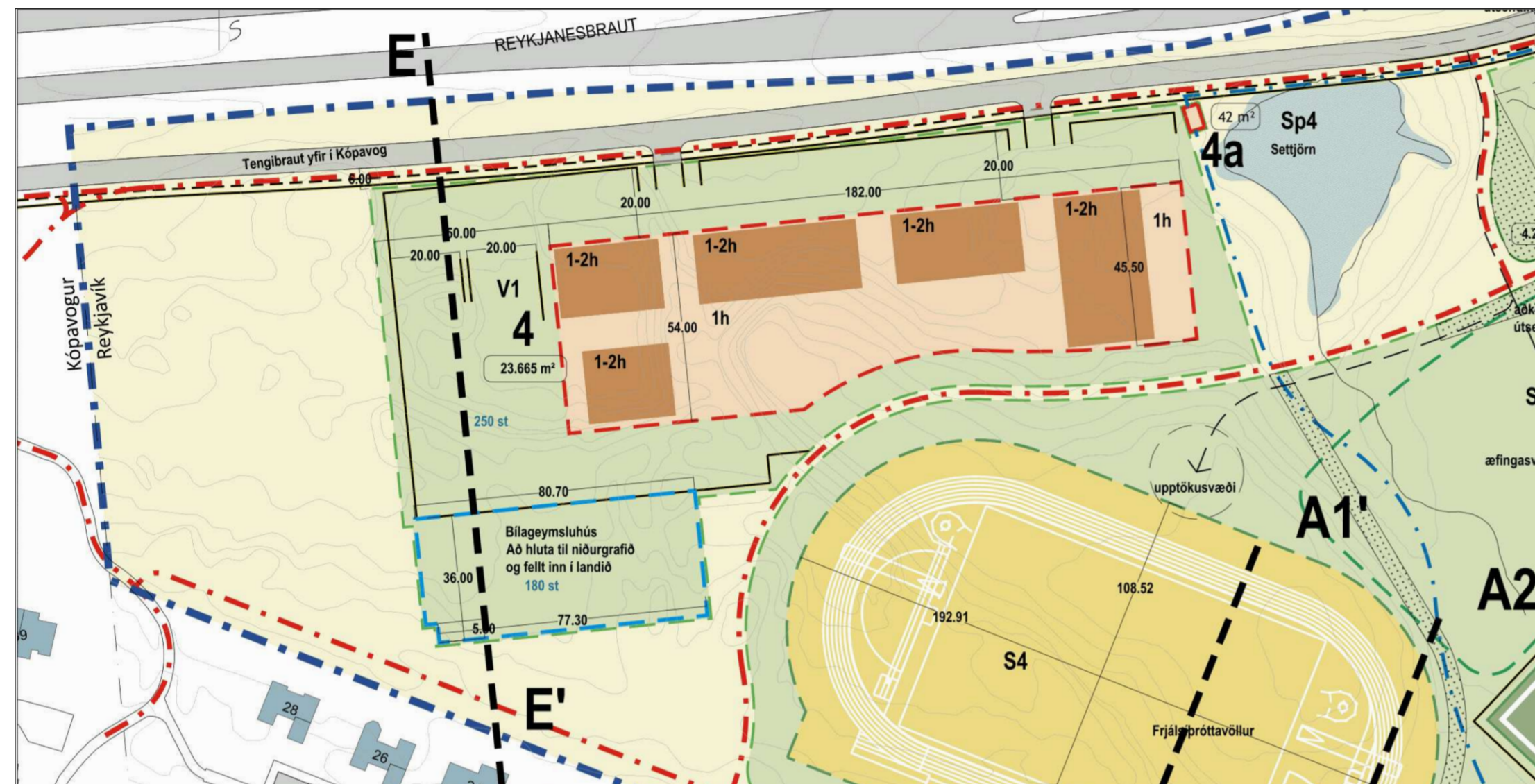
Deiliskipulag fyrir SUÐUR-MJÓDD - ÍR, Skógarsel og Árskógar - DEILISKIPULAGSBREYTING - TILLAGA

Deiliskipulagsuppráttur M 1:1.500



Gildandi deiliskipulag - Samþykkt 21. desember 2017 í borgarráði

M 1:1.500



Álfabakki 4 og Veitur - Deiliskipulagsbreyting

Breytingin nær til eftirfarandi atriði

A. Ákvæðum um lóðarstærð og byggingar á lóð við Álfabakki 4 breytt.

- Lóðinni við Álfabakka 4 er stækkuð á sveitarfélagsmörkum við vesturs. Stærð lóðar verður 30.704 m². Heimilt er að byggja allt að 18.422 m² á 1 - 2 hæðum og verður nýtingarhlutfallið 0,60. Hámarkshæð bygginga er 12 m.
- Heimilt er að reisa bilageymsluhús sem að hluta til er fellt inn í landið. Afmarkaður er sérstakur byggingarreitur fyrir bilageymsluhús á lóðinni og byggingarmagn þess húss er undanskilið nýtingarhlutfalli lóðarinnar og er hún á tveimur hæðum fyrir allt að 160 bílastæði. Hámarkshæð bilageymsluhúss er 8 m. Heimilt að reisa kjallara á einni hæð undir aðalbyggingunni og er hann undanskilinn nýtingarhlutfalli lóðarinnar. Á lóðinni skulu vera stæði fyrir 80 reiðhjól í samræmi við ákvæði aðalskipulags, svæði 3 (4 hjólastæði á 1.000 m² atvinnuhúsnæðis).
- Aðkoma að lóðinni er frá Álfabakka um tvær innkeyrslur. Heildarfjöldi bílastæða á lóð er 325, auk 160 bílastæða í bilageymsluhúsi. Heimilt er að reisa kjallara og nýta sem bilageymslu. Heimilt er að útbúa sýningarsvæði á lóðinni.
- Á lóðinni og við lóðarmörk er heimilt að reisa auglýsingarskilti sem tengist starfsemi, en þau skal færa inn á aðaluppdrætti. Einnig er heimilt að byggja skyggni og þakkanta sem ná út fyrir byggingarreit. Auk þess er heimilt að vera með eidsneytisstöð sem tengist starfsemi á lóðinni.
- Legu á tengibraut um Álfabakka og tenging að Lindarvegi í Kópavogi er breytt til samræmis við frumhönnun götunnar og svæði fyrir göngu- og hjólastig samhlíða götunnar stækkað.
- Innan lóðar Álfabakka 4 er kvæð um að staðsetja spennistöð Sp4 og lega á háspennustreng að og frá spennistöðinni. Staðsetningu skal ákveða í samráði við Veitur. Lóð nr. 4a við Álfabakka er felld út.
- Á skipulagssvæðinu verður byggð settjörn sem taka mun við afrennsli af skipulagssvæðinu, auk hluta Breiðholts. Tilgangur tjarnarinnar er að hreinsa ofanvatnið og miðla út rennislöppum áður en vatninu er veitt um ræsi undir Reykjanesbraut í Kópavogstæk.
- Kvæð um samráð við útfærslu á settjörn, sjá nánar kvaðir um settjörn. Það getur stafað hætta af flóðum á svæðinu við 10 og 100 ára flóð og verður lóðarhafi að huga að því við hönnun bygginga og frágang lóðar.
- Á lóðinni er kvæð um sérstakar blágrænar ofanvatnslausnir til að hjálpa til við að koma í veg fyrir mögulega ofanvatnsflóð og að minnka álag á núverandi tjörn varðandi regnvatn. Til að draga úr magni ofanvatns á skipulagssvæðinu og framrás þess, verður það tafid með neðangreindum hætti:
 - Þakniðurföll bygginga verði með síðum lóðrétum stofni niður í grófar fyllingar við og undir sökkjum. Rennustofninn verði með opinum enda neðst og jafnframt gataður þ.a. ofanvatni er miðlað úr úr lóðinni í umlykjandi fyllingar. Ofar á lóðrétta stofninum verði hlíðartenging inn á ofanvatnslagnakerfi sem tekur við sem yfirfall í aftaka regni þegar sitrun í fyllingar hefur ekki undan.
 - Útan bygginga verði útsvæðum hallað að gegndræpum steinlögnum og grænum svæðum til þess að stuðla að sem mestu niðursigi

ofanvatns í jörð áður en það berst að niðurföllum.

- Ofanvatnslagnir á svæðinu verða hannaðar sem siturlagnir sem miðla ofanvatninu út í umlykjandi fyllingar (ópakaðar múffur og opnar niðurrhallandi hlíðargreinar).

- Ákvæði um gróður. 5% af flatarmáli bílastæða og akstursleiðum (malbikað yfirborð lóðarinnar) skal vera með gróðurþekju (tré, runnar og fjólaeringar). Hlutfall gróðurþekju annarsstaðar á lóðinni skal var amk 5% þannig að allt að 10% af heildarfleti lóðar sé gróðurþekja.

- Samhlíða samþykkt aðaluppdráttum byggingarnefndarteikninga skal leggja inn til samþykktar séruppdrátt af skipulagi og hönnun lóðar, sem tekur á þeim viðbótarkvæðum sem snúa að lóðinni, kvóðum um frágang settjarnarinnar og kvóðum sem snúa að yfirborðsvatni og flóðum á svæðinu, sjá nánar ákvæði A7-11, B1 og B2 í deiliskipulagsbreytingunni.

B. Kvaðir um settjörn og legu rafstrengja

- Sett er kvæð um að settjörn á svæðinu milli lóðanna 2d og 4 við Álfabakka geti tekið við 4.500 m³ af yfirborðsvatni á álagstímum sem miðast við 10 ára flóð og skal mesta yfirborðshæð tjarnarinnar miðast við að vera 0,50 m undir gólfkóta aðalhæðar bygginga við Álfabakka 4. Afmörkun á settjörn vegna yfirborðsvatns er stækkuð til að geta aukið rúmmál á upptöku á yfirborðsvatni á álagstímum.

- Veitur gera kröfu um að á skipulagssvæðinu verði útfærðar frekari lausnir til upptöku á 100 ára flóðum. Til viðbótar við kvaðir settjarnar þarf að vera hægt að taka við 5.500 m³ af yfirborðsvatni á skipulagssvæðinu og æskilegast væri að auka rýmdina í næsta umhverfi við núverandi settjörn. Einnig þarf að útfæra aukna upptöku og móttöku á yfirborðsvatni við landmótun á skipulagssvæðinu og í nágrenni þess, sem og í núverandi lögnum frá settjörninni.

- Breytt lega á fyrirhuguðum háspennustreng á milli spennistöðva á svæðinu vegna nýrrar staðsetningar á spennistöð Sp4 innan lóðar við Álfabakka 4. Meðfram háspennustrengjum er afmarkað svæði fyrir áhrifsvæði vegna framkvæmda við lagningu háspennustrengja.

Forsenda breytinganna er sú að lóðarhafi og aðrir hagsmunadilar á skipulagssvæðinu hafa óskað eftir ofangreindum breytingum. Þessar deiliskipulagsbreytingar eru allar í samræmi við ákvæði aðalskipulags og ekki er talið að þessar breytingar hafi áhrif á umhverfið.

Í tengslum við deiliskipulagsbreytingu þessa var ekki unnin sérstök skýrsla um umferðarhávaða og loftgæði. Það er talið að breytingin hafi ekki neikvæð áhrif á umferðarhávaða og loftgæði, auk þess að uppbygging við Álfabakka muni bæta hljóðvist á svæðinu umfram núverandi ástand, þ.e. byggt svæði meðfram Reykjanesbrautinni.

Allir aðrir skilmálar óbreyttir, þ.e. í upphaflegu deiliskipulagi samþykkt 22. janúar 2009 í borgarráði, breyttu deiliskipulagi sem samþykkt í borgarráði 12. nóvember 2015 og breyttu deiliskipulagi samþykktu í Borgarráði 21. desember 2017.

SKÝRINGAR

- Mannvirki, stígar og útvistarsvæði
- Mörk skipulags
 - Skipulagssvæði
 - Núverandi bygging
 - Nýbyggingar
 - Byggingarreitur
 - Byggingarreitur kjallari/bilageymsla
 - Lóð
 - Lóðarstærð
 - Opló útvistarsvæði
 - Fótboltaöllum, S1, S2
 - Friðlaþróttavöllur - S4
 - A, B, H, P, V og Iþ
 - Notkun sbr. greinargerð
 - Fjöldi hæða
 - Hljóðvist - manir / veggir
 - Kvaðir - lagnir Veitna um skipulagssvæði
 - Ár, lækir og vatn
 - Húsnúmer
- Samgöngur
- Götur
 - Vistgata - 30 km svæði
 - Aðalstígur
 - Bílastæði
 - Þjónustuaðkoma og kvæð um akstur
 - Kvæð um háspennustreng frá Veitum
 - Afmörkun reitar fyrir settjörn

Deiliskipulagsbreyting þessi, sem fengið hefur meðferð í samræmi við ákvæði 1. mgr. 43. gr. skipulagslaga nr. 123/2010 var samþykkt í

þann _____ 20____
og í
þann _____ 20____.

Tillagan var auglýst frá _____ 20____ með
athugasemdafresti til _____ 20____.

Auglýsing um gildistöku breytingarinnar var birt í
B-deild Stjórnartíðinda þann _____ 20____.

ddmmaaa
Frágangur að lokinni auglýsingu.
Samtals bárust X skriflegar athugasemdir.
.....
Annad er óbreytt frá auglýsingu tillögunnar.
ddmmaaa - Frágangur vegna athugasemda Skipulagsstofnunar.

Reykjavíkurborg
Skipulagsfulltrúi

SUÐUR-MJÓDD - Deiliskipulag
Deiliskipulagsbreyting - Álfabakki 4 og Veitur TILLAGA

Malkvæði	1:1.500	Hannó	HGG	Tekning nr.	dsk-201_02
Dagsetning	2. mars 2018	Breyting	B	HGG	Bláskaut
					A2

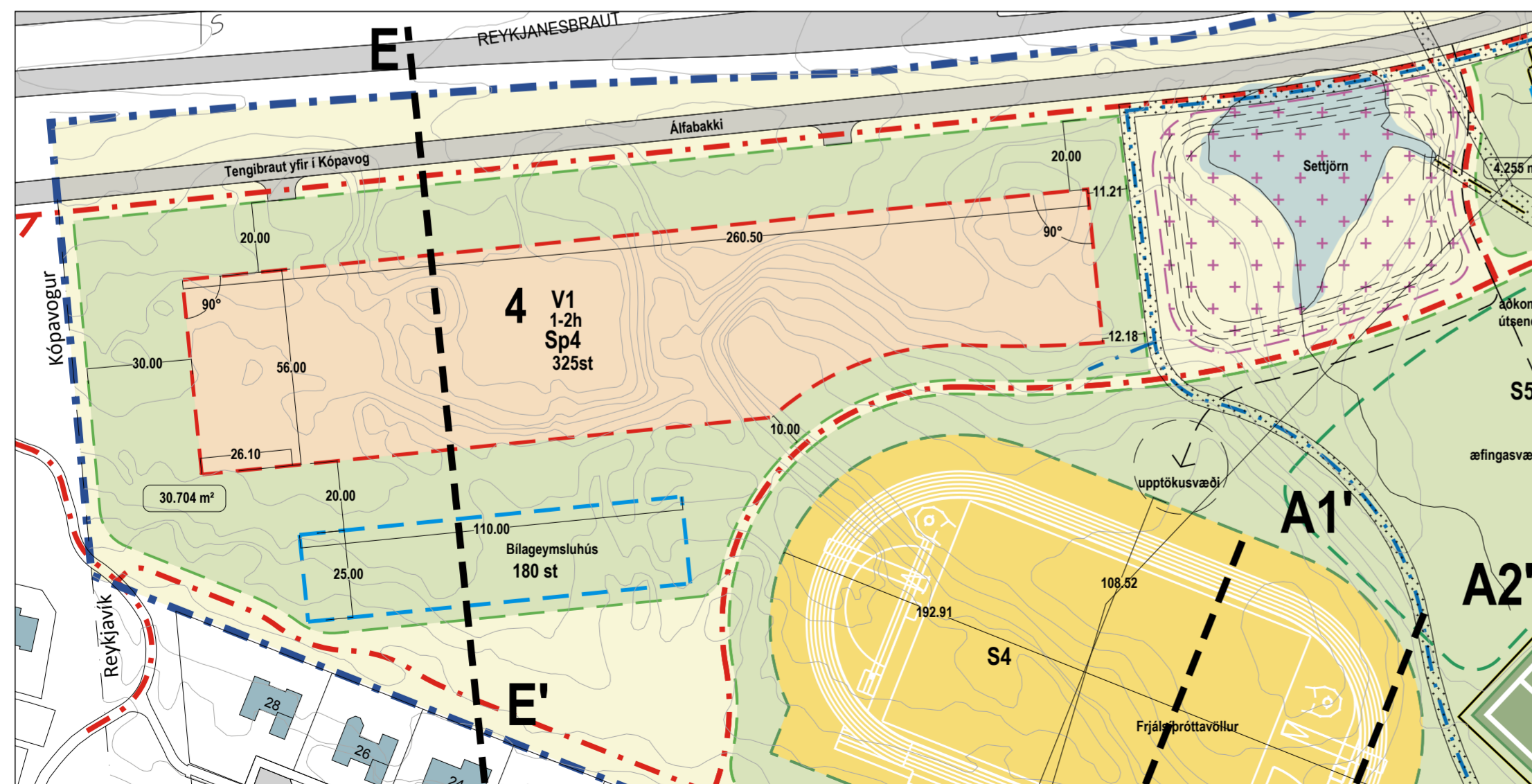
Teiknistofan
STORÐ

Hermann Georg Gunnlaugsson
landslagsarkitekt FLA
Laugavegur 168 - 105 Reykjavík
511 1820 - 862 1642
netfang: tstor@tstor.is
vettfang: www.tstor.is

TEKNIUNG HESSA MÁ EKKI AFTRITA MEÐ NENNUM HETTI. AÐ HLUTA EÐA HELD AN SKRIFLEYS LEYFIS HÖFUNDAR.

Deiliskipulagsbreyting - TILLAGA

M 1:1.500

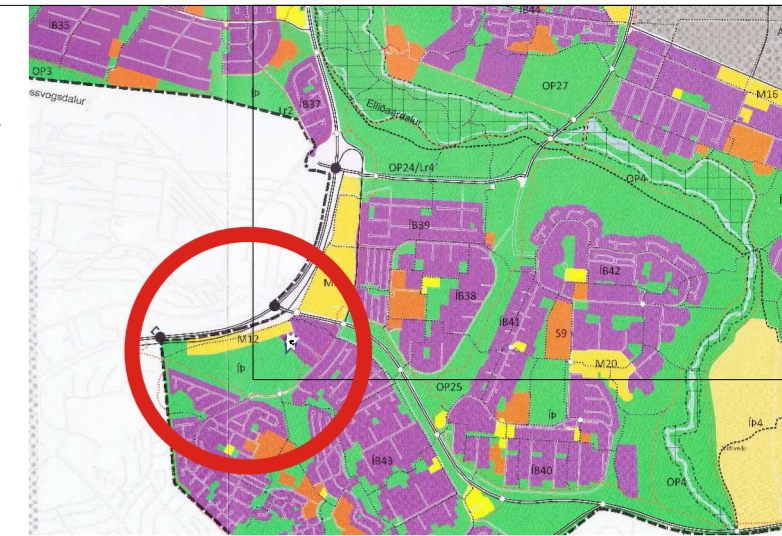


Skrá: T:\Gognarkvi0060_RVKIS-60\Skogarsel_12\gogn\Skogarsel_12_IR_dsk_brB_


Úprentun: 17. mars 2018

Vísad: 17. mars 2018, 23:23

Deiliskipulag fyrir SUÐUR-MJÓDD - ÍR, Skógarsel og Árskógar - DEILISKIPULAGSBREYTING - TILLAGA Skýringaruppdráttur, þrívíddarmyndir og snip



Deiliskipulagsbreyting - Þrívíddarmynd
Ásýnd frá norðvestri yfir Álfabakka 4 og ÍR-svæðið og Þverársel í bakgrunni




Deiliskipulagsbreyting - Þrívíddarmynd
Ásýnd frá suðri yfir Þverársel á Álfabakka 4 og ÍR-svæðið



Deiliskipulagsbreyting - Þrívíddarmynd
Ásýnd frá suðvestri yfir Álfabakka 4 og ÍR-svæðið og Þverársel í bakgrunni



Deiliskipulagsbreyting - Skuggavarp
kl. 9:00 22. júní.



Deiliskipulagsbreyting - Skuggavarp
kl. 13:30 23. september.



Deiliskipulagsbreyting - Skuggavarp
kl. 13:30 23. mars.



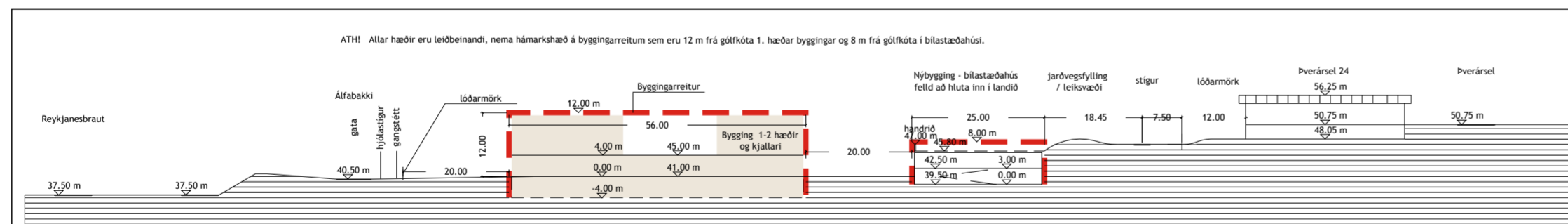
Deiliskipulagsbreyting - Skuggavarp
kl. 9:00 23. september.



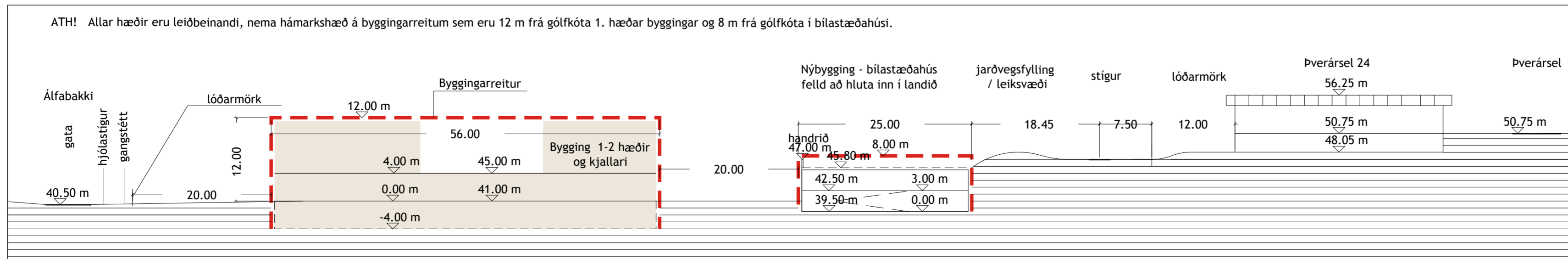
Deiliskipulagsbreyting - Skuggavarp
kl. 9:00 23. mars.



Deiliskipulagsbreyting - Skuggavarp
kl. 18:00 22. júní.



Sníð E-E' - Álfabakki 4 - Atvinnuhúsnæði, bílastæðahús og Reykjanesbraut M 1:1000

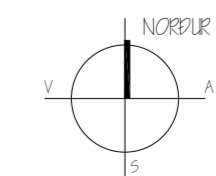


Sníð E-E' - Álfabakki 4 - Atvinnuhúsnæði og bílastæðahús. M 1:500

Reykjavíkurborg
Skipulagsfulltrúi

SUÐUR-MJÓDD - Deiliskipulag
Deiliskipulagsbreyting - Álfabakki 4 og Veitur TILLAGA
Sníð E-E' og skýringarmyndir

Malkvarði	Hannó	Tekning nr.
1:1.500	HGG	dsk-201_02
Dagsetning	Breyting	Staðarst.
2. mars 2018	B	A2



Hermann Georg Gunnlaugsson
landslagsarkitekt FLA
Laugavegur 168 - 105 Reykjavík
511 1820 - 862 1642
netfang: tstor@tstord.is
vettfang: www.tstord.is