



Reykjavík 17.05.2018

Borgarráð Reykjavíkur

Tjarnargötu 11
101 Reykjavík

Hér með sendist útskrift úr gerðabók umhverfis- og skipulagsráðs frá 16. maí 2018 varðandi eftirfarandi mál.

Mýrargata 27 og 29, Seljavegur 1A og 1B

Lögð fram umsókn Hermanns Georgs Gunnlaugssonar f.h. Arwen Holdings dags. 27. febrúar 2018 ásamt greinargerð dags. 26. febrúar 2018 varðandi breytingu á deiliskipulagi Nýlendureits vegna lóðanna nr. 27 og 29 við Mýrargötu og 1A og 1B við Seljaveg. Í breytingunni felst fjölgun íbúða þannig að heimilt verði að vera með tvær íbúðir á hverri lóð í stað einnar, samkvæmt uppdr. Teiknistofunnar Storð ehf. dags. 24. apríl 2018.

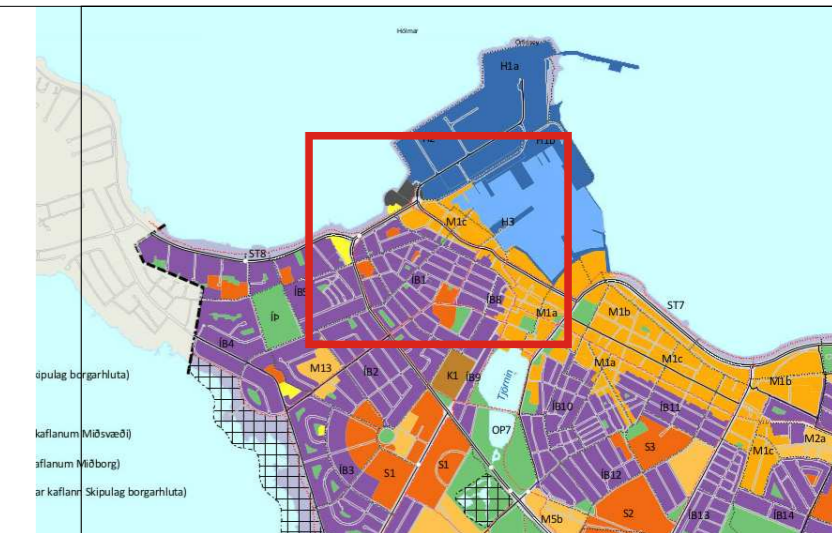
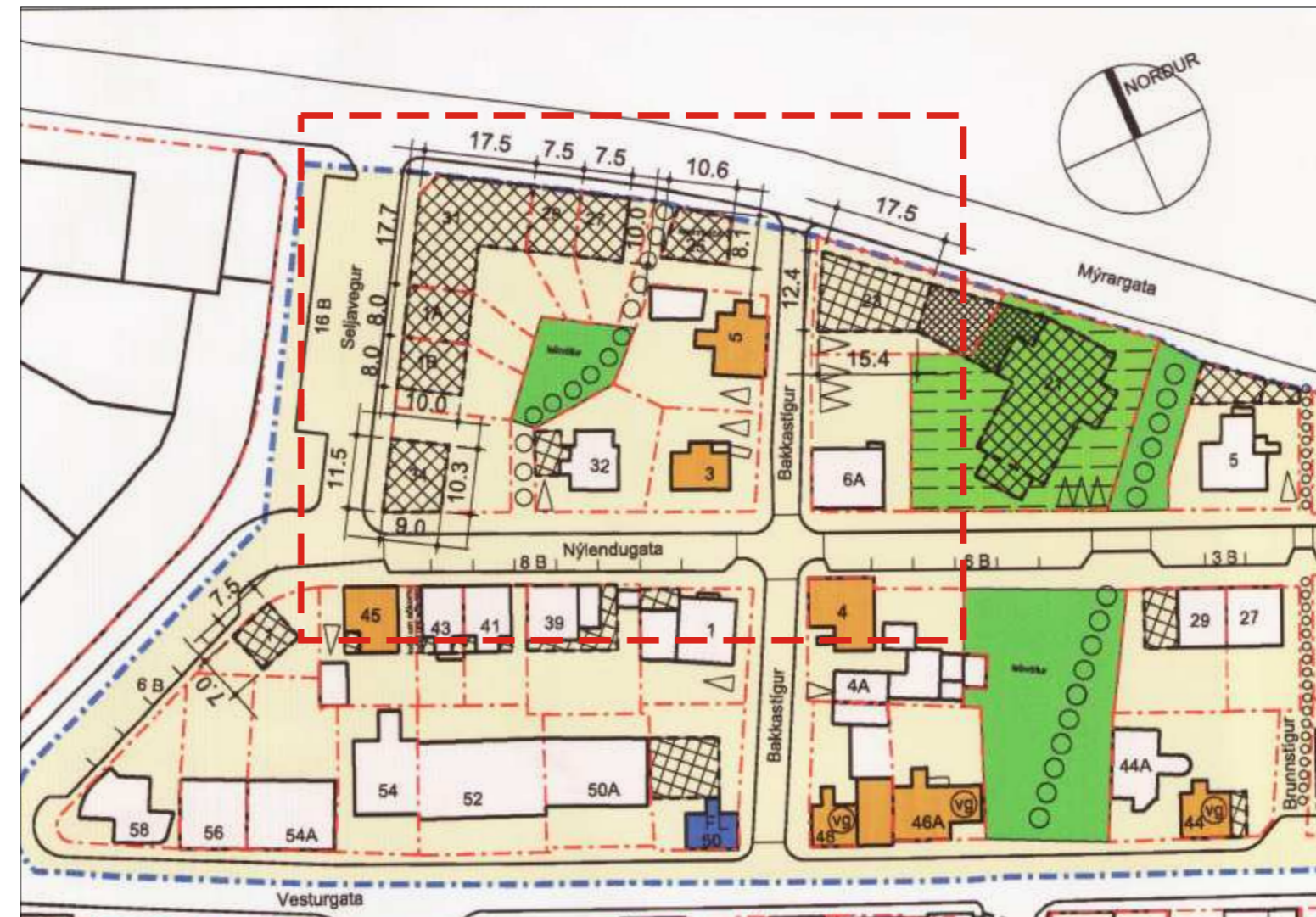
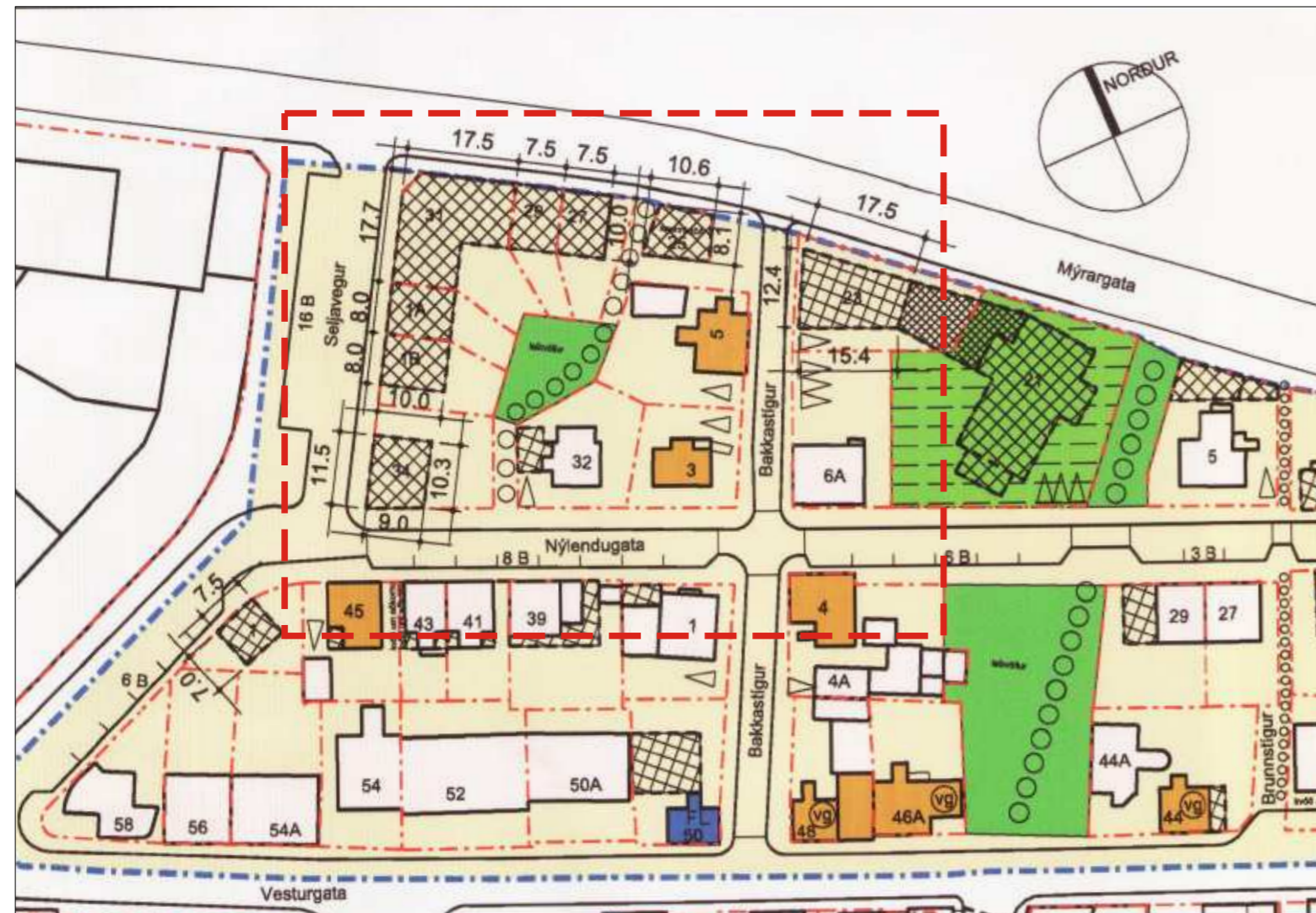
Samþykkt að auglýsa framlagða tillögu, skv. 1. mgr. 41. gr. sbr. 1. mgr. 43. gr. skipulagslaga nr. 123/2010.

Vísað til borgarráðs.

F.h. umhverfis- og skipulagssviðs

Harri Ormarsson

Fylgiskjal: uppdr. Teiknistofunnar Storð ehf. dags. 24. apríl 2018



Hluti úr Aðalskipulag Reykjavíkur 2010-2030

SKÝRINGAR:

FL	frílýst húsi
[Yellow box]	verndun byggðarmynsturs
[Cross-hatched box]	byggingareitir
[Dark cross-hatched box]	byggingareitir neðanjarðar
[Orange box]	fríðar byggingar byggðar 1913 og fyrr
[Light grey box]	núverandi byggingar
[Green box]	kirkjulóð, aðgengileg almenningi
[Light green box]	leik- og dvalarsvæði
[Diagonal hatched box]	ósamþykktar byggingar
○ ○	göngustígur
⊙	verndun götumyndar
---	deiliskipulagssvæði
---	lóðarmörk
2 B	fjöldi bílastæða
△	bílastæði

Gildandi deiliskipulag

M 1:1.000

Deiliskipulagið nær til Nýlendureits í Reykjavík. Í gildandi deiliskipulagi eru skilmálar eftirfarandi:

- Mýrargata 27 lóðarstærð 132 m² - Ein íbúð á þremur hæðum
- Mýrargata 29 lóðarstærð 178 m² - Ein íbúð á þremur hæðum
- Seljavegur 1a lóðarstærð 150 m² - Ein íbúð á þremur hæðum
- Seljavegur 1b lóðarstærð 192 m² - Ein íbúð á þremur hæðum

Deiliskipulagið var samþykkt í borgarráði 28. nóvember 2013 og auglýst í B-deild Stjórnartíðinda 3. febrúar 2014.

Breyting á deiliskipulagi - TILLAGA

M 1:1.000

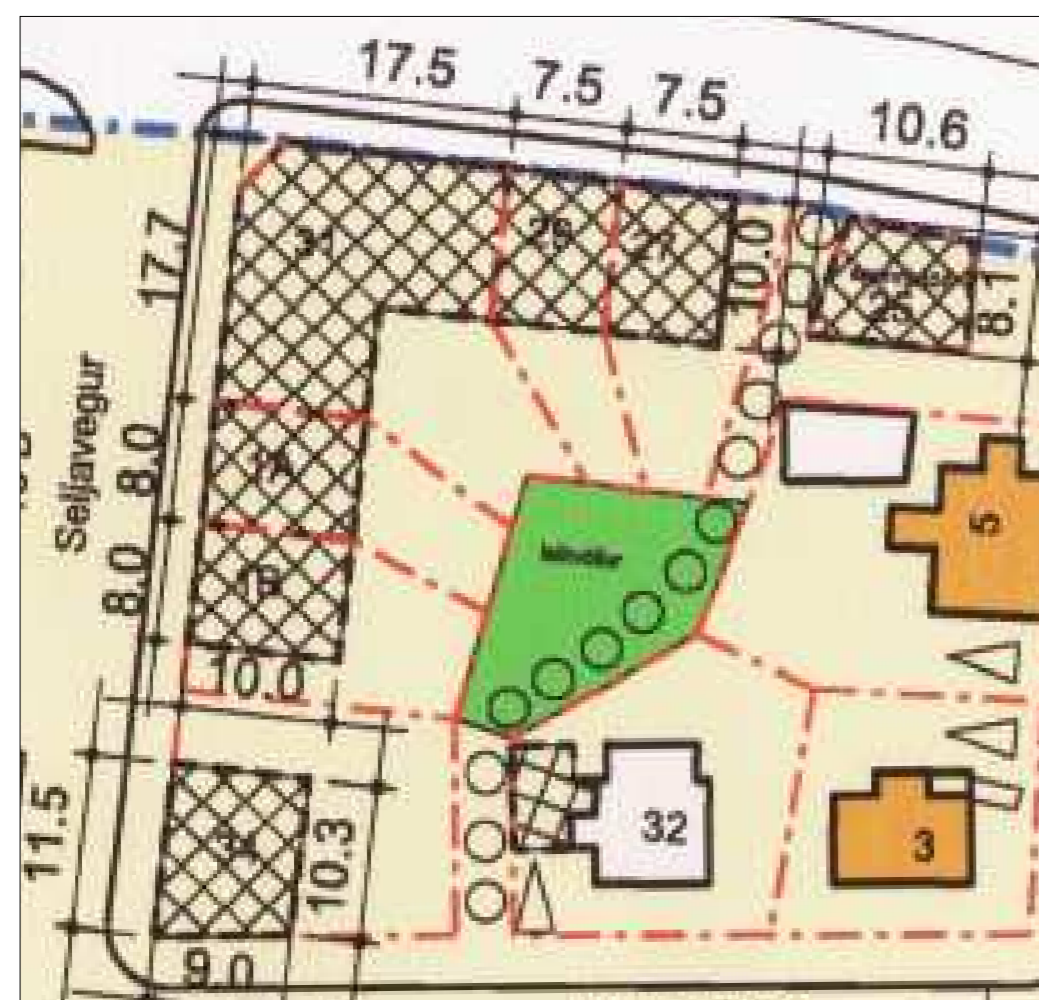
Deiliskipulagsbreytingin nær til deiliskipulags Nýlendureits og tillagan snýr að fjölgun íbúða í húsunum á lóðunum nr. 27 og 29 við Mýrargötu og 1A og 1B við Seljaveg þannig að heimilt verði að vera með tvær íbúðir á hverri lóð í stað einnar.

Aðalinngangar að öllum íbúðum verða frá götuhlið.

Tillaga að breytingum á deiliskipulaginu er eftirfarandi:

- Mýrargata 27. Lóðarstærð 132 m² - Tvær íbúðir, þ.e. ein íbúð á 1. hæð og önnur íbúð á 2. og 3. hæð.
- Mýrargata 29. Lóðarstærð 178 m² - Tvær íbúðir, þ.e. ein íbúð á 1. hæð og önnur íbúð á 2. og 3. hæð.
- Seljavegur 1a. Lóðarstærð 150 m² - Tvær íbúðir, þ.e. ein íbúð á 1. hæð og önnur íbúð á 2. og 3. hæð.
- Seljavegur 1b. Lóðarstærð 192 m² - Tvær íbúðir, þ.e. ein íbúð á 1. hæð og önnur íbúð á 2. og 3. hæð.

Aðrir samþykktir skilmálar eru óbreyttir.



Skýringaruppráttur - Breyting á deiliskipulagi - TILLAGA
M 1:500

Deiliskipulagsbreyting þessi, sem fengið hefur meðferð í samræmi við ákvæði 2. mgr. 43. gr. skipulagslaga nr. 123/2010 var samþykkt í

þann _____ 20____
og í _____
þann _____ 20____.

Tillagan var auglýst frá _____ 20____ með athugasemdafresti til _____ 20____.

Auglýsing um gildistöku breytingarinnar var birt í B-deild Stjórnartíðinda þann _____ 20____.

Nýlendureitur - Deiliskipulag
Mýrargata 27 og 29, Seljavegur 1a og 1b
Deiliskipulagsbreyting - TILLAGA

Mælskvarði 1:1.000	Hannað HGG, MM	Teikning nr. dsk-1
Dagsetning 24. apríl 2018	Breyting Teiknað HGG, MM	Bláskráð A2

