



Reykjavík 06.07.2017

Borgarráð Reykjavíkur

Tjarnargötu 11
101 Reykjavík

Hér með sendist útskrift úr gerðabók umhverfis- og skipulagsráðs frá 5. júlí 2017 varðandi eftirfarandi mál.

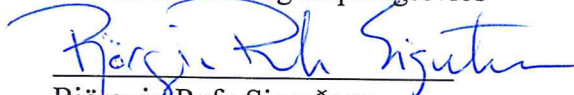
Kvosin, Landsímareitur

Lögð fram umsókn THG Arkitekta ehf., mótt. 29. júní 2017, varðandi breytingu á deiliskipulagi Landsímareits. Breytingin felst í megin atriðum í því að borgarlandinu/lóðinni á milli lóðanna Vallarstrætis 4 og Aðalstrætis 7 er skipt upp á milli þeirra og lóðirnar stækkaðar sem því nemur og að leyfilegt verður að fjarlægja viðbyggingu frá 1967 við Landsímahúsið/Thorvaldsensstræti 6 og byggja hana í sömu mynd. Einnig er fallið frá kröfu um að opna skuli samkvæmissal (Nasa) út í Vallarstræti, bætt við skilmálum um bílstæði, ásamt ýmsum smærri breytingum og lagfæringum. Engar breytingar eru gerðar á stærðum og hæðum húsa og húshluta aðrar en núverandi kjallara Vallarstrætis 4 er bætt við, samkvæmt uppdr. THG Arkitekta ehf., dags. 3. júlí 2017.

Samþykkt að auglýsa framlagða tillögu, skv. 1. mgr. 41. gr. sbr. 1. mgr. 43. gr. skipulagslaga nr. 123/2010.

Vísað til borgarráðs.

F.h. umhverfis- og skipulagssviðs


Björgvin Rafn Sigurðarson

Fylgiskjal: uppdr. THG Arkitekta ehf., dags. 3. júlí 2017

BREYTING Á DEILISKIPULAGI „KVOSIN” VEGNA LANDSÍMAREITS stgr. 1.140.4

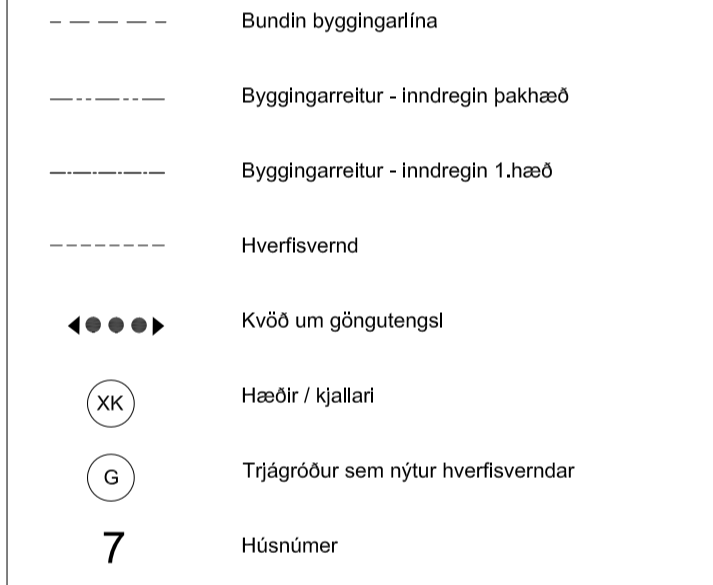


ADALSKIPULAG REYKJAVÍKUR 2010-2030



SKÝRINGARMYND - DEILISKIPULAGSSVÆÐI

- SKÝRINGAR:**
- Afmörkun deiliskipulagsreits
 - Núverandi byggingar
 - Byggingarreitir nýbygginga
 - Byggingarreitir útlit
 - Núverandi hús háekkuð
 - Byggingarreitir, takmarkað byggingamagn
 - Lóðarmörk
 - Tilgaga að breyttum lóðarmörkum
 - Mannistefna
 - Búndin byggingartína
 - Byggingarreitir - Inndregin þakkað
 - Byggingarreitir - Inndregin 1.hað
 - Hverfisvemd
 - Kvúð um göngutengsl
 - Háðir í kjallari
 - Tjáfgróður sem nýtur hverfisverndar
 - Húsnúmer



Deiliskipulagsbreyting þessi sem fengið hefur meðferð í samræmi við ákvæði 1. mgr. 43. gr. skipulagslaga nr. 123/2010 var samþykkt í _____ þann _____

_____ þann _____
 og í _____ þann _____

Tillagan var auglýst frá _____ 20__ með
 athugasemdafrest til _____ 20__.

Auglýsing um gildistöðu breytingarinnar var birt í
 B-deild Stjórnartíðinda þann _____ 20__.

Engar athugasemdir bárust við tillöguna á
 auglýsingartíma og var hún því áfengið endanlega
 á embættisfærðisloftunni til skipulagsstjóra
 þann _____ 20__.

| Útg. | Dagp. | Skýring | Yfirl. | Bratt |
|------|-------|---------|--------|-------|
| | | | | |

Breyting á deiliskipulagi "Kvosin" vegna Landsímareits stgr. 1.140.4
 Upprættir, skýringarmynd og greinargerð

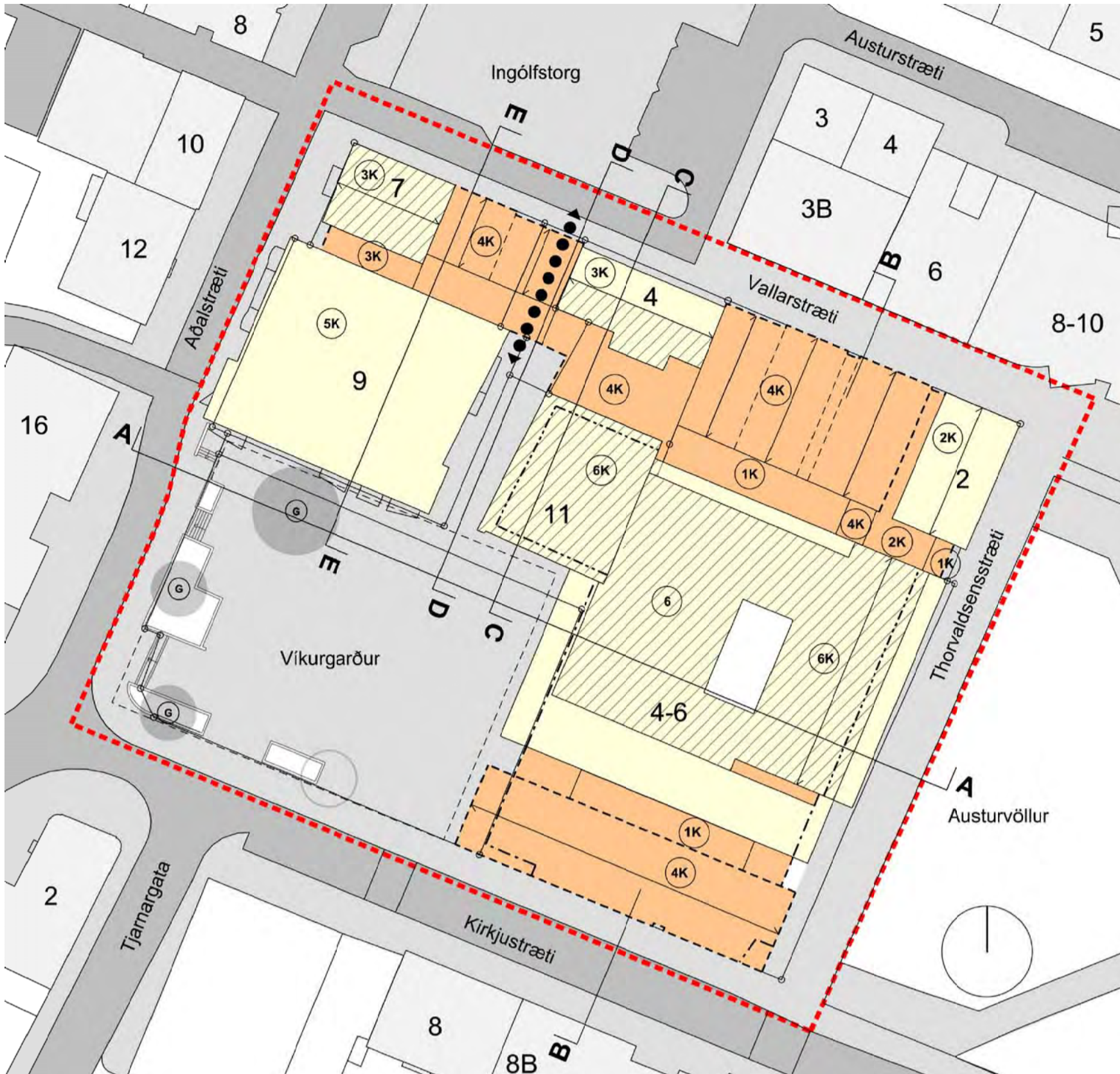
Talkeyti af: THG
 Yfirlit af: THG

Dagsetning: 03.07.2017
 Málsvæði: 1500

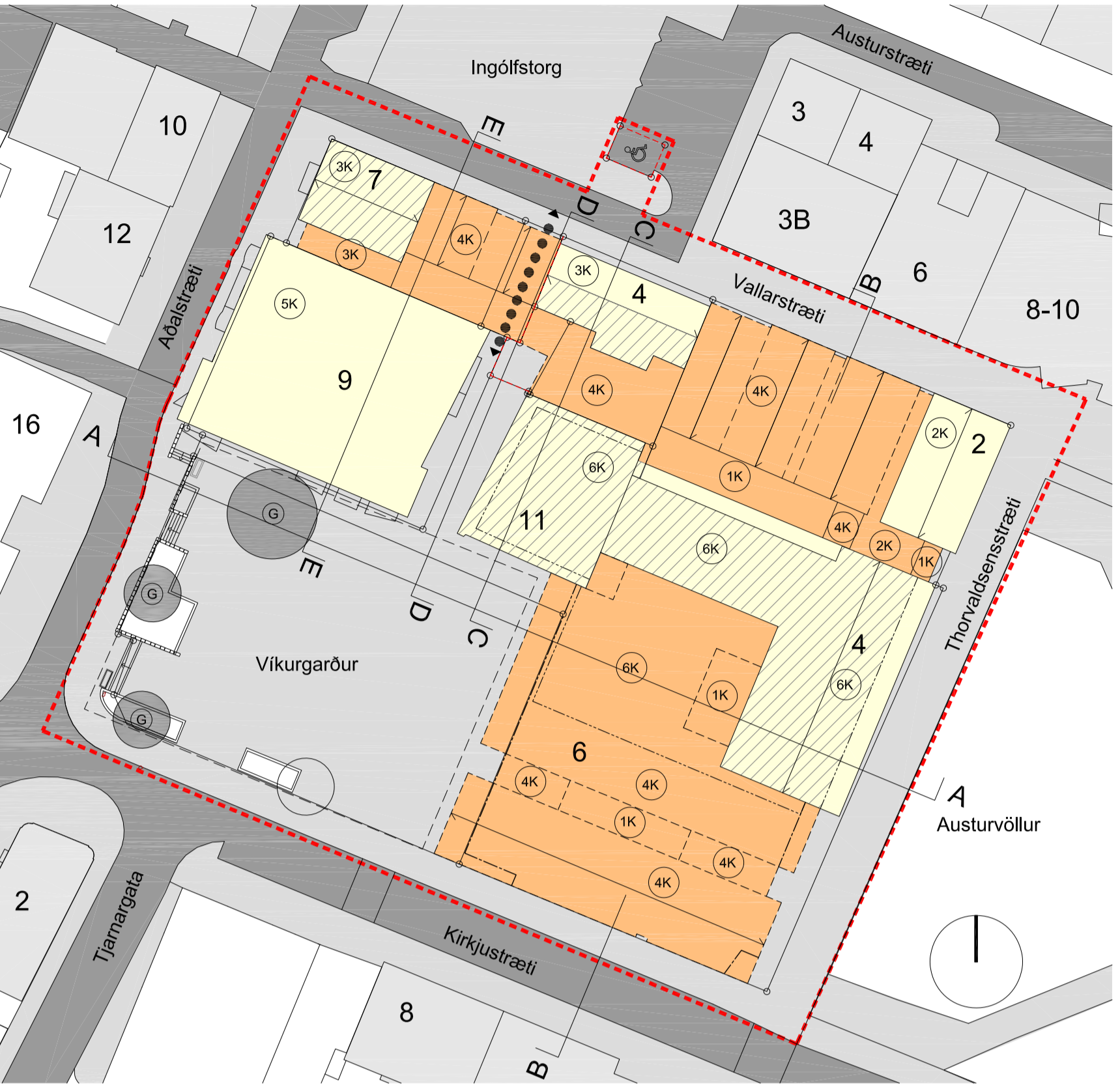
Háttor Guðmundsson 140548-2439
 Frey Friðstær 170470-4892
 Óskur Kr. Finnbjörnsson 200259-3229
 Ragnar Aðalbjörn Björgvinsson 220160-4499
 Sanna Guðmundsdóttir 011063-4039

THG ARKITEKTAR
 Faxlaun 9 108, Reykjavík, tel: 440703 - 2590
 sími 545 1920, info@thg.is, www.thg.is

Verknumur Númer Útgáfa



Gildandi deiliskipulag "Kvosin" samþykkt af Borgarráði 25. júlí 2013



Deiliskipulagstillaga, mkv: 1:500

Greinargerð

-Breyting E/ breyting er gerð á kalla þá er gerð grein fyrir breytingum í kalla hans.

Inngangur

Upphafleg haldendiskipulag svæðisins deiliskipulag Kvosinnar, staðgreinirettur 1.410, samþykkt 1.10. 1987 Svæðið er skilgreint í Adalskipulagi Reykjavíkur 2010-2030 sem Miðborgarkjarni. Breyting á deiliskipulagi nær til skipulagssvæðis sem er í Kvosinni og almennkast af Aðalstræti, Vallarstræti, Thorvaldsenstræti og Kirkjustræti. Þann 25. júlí 2013 var samþykkt borgarráðs breyting á deiliskipulagi fyrir sama svæði „Landsímareitur... Þessi breyting kemur í staðinn fyrir og fellur er gildi breytinga frá 25.07.2013. Undanfær gildandi skipulags var opin samþykking sem Skipulagsráð Reykjavíkur endfi til um framtíðarsýn fyrir svæðið.

- Meginmarkmið samkeppninnar voru eftirfarandi:
 - að leita skipulagslauna fyrir samkeppnisvæðað og nærliggjandi almenningsmyri
 - að stuðla að góðu samspili almenningsmyra, bygginga og nárumhverfis
 - að leggja áherslu á umhverflega og samfélagsleg gæði hins manngerða umhverfis
 - að bera viðtenging fyrir sögulegt arfleitt, staðaranda og menningarlegu hlutverk
 - að huga á aðlagð gangandi, hjólandi og akandi umhverfi
 - að uppbygging og frágangur verði í hæsta byggingarstærðum gæðaflokki, sem eflir virkni og notagildi svæðisins

Deiliskipulagstillagan 2013 var unnið í framhaldi af ráðstöðu samkeppninnar, markmið hennar eru áfram hluti af skipulagslöggu þessari.

Breyting þessi kalli er endurskráður m.v. brytlinguna nú.

Hæstu breytingar frá gildandi deiliskipulagi

- Helstu breytingar frá gildandi deiliskipulagi** eru aðlagga þær að lyflligt verði að fjarlægja vöðbyggingu byggja frá 1987 við Landsímabúðir, þá er einnig lyflligt að fara gólf í eldra bakhúsa Landsímabúðisins ásamt því að stappa kröfu um að opna samkvæmskasti (Nasa) út í Vallarstræti, þá gefst takifær á því að leggja salinn í Kjallarahönd. Aðrar smærri breytingar eru á kvistum, hæðum lyfthúsa o.s.frv. Ílstað nána að notum. Engar breytingar eru á stærðum og hæðum ákvarnt er núverandi stærðir í kjallara sem þættast við í Vallerstræti.
- Borgarandinnuðinni nefnt Vallarstræti 2 á milli lóðanna Vallarstræti 4 og Aðalstræti 7 er skipt á milli þeirra og lóðarnir staðkæddar þess því nemur.
- Skilmálum um kvist á þaki Aðalstræti 7 er breytt m.a. er fallið frá kröfu um að þeir séu einhalla.
- Talla yfir stærðir í reitnum er lagfarupplýttar m.a. miðað við kröfu um að gerð sé grein fyrir stærðum A og B rýma.
- Heimild að lyfur og annar teikniáðurfar far upp fyrir hámarksþakkaða.
- Bilastöðaskilmálar eru skilgreindir og settir inn.
- Rif á Thorvaldsenstræti 6 heimild (vöðbygging frá 1987)
- Kjallari undir nýbyggingu Thorvaldsenstræti 6 heimildar að hluta óbreytt byggingarmagn
- Hækka þakkaða á bakhúsi Vallarstræti 4 (16.4m - 17.0m)
- Heimild verði að rifa götflötur í bakhúsi gamla Landsímans og endurbýgja í nýjum hæðum.
- Breyting á staðsetningu og stærð ljósgröða.
- Byggingarreitir fyrir lyftu á þaki Thorvaldsenstræti 6 tengt Aðalstræti 11
- Krafa um að fjötoða samkvæmsalur Thorvaldsenstræti 2 sé í götuhað og sé kröfu um opnun út í Vallarstræti er felið út.
- Náseti útdænsa er lögð inn í sérskilmálum fyrir heit húsi.

Breyting þessi kalli er endurskráður m.v. brytlinguna nú.

Skipulagsvæðing - helstu einkenni

Svæðið nærir þriggja miklaga almenningsmyri í Miðborginni: Austurvöllur, Ingólfsstorg og Víkurgarður, sem hvert um sígt gæva ákveðnu hlutverki. Austurvöllur er efnisráðuneytið sem greiðir samvinnuástand, Ingólfsstorg er miðri nýtt fyrir skýpulgáta vöðubúð og er einnig samkvæmsalur ýmsa húsa sem nýta sér sérstök tengingarsvæði. Víkurgarður er í senn gamalt grafæfing og tengt með mikilvægri menningarlínu. Hverki fjötoðar.

Á Landsímareit milli fína nokkur af elstu húsum Reykjavíkur. Eitt megin einkenni reitins er mikil fjölbreyðsla í byggingarstærð og er einnig samkvæmsalur ýmsa húsa sem nýta sér sérstök tengingarsvæði og Kirkjustræti eru elstu stræti borgarinnar, sömuleiðis er Víkurgarði að fína elsta höfuðborgarinnar.

Núverandi ástand bygginga á reitnum, þróunarsaga og heimildir í gildandi deiliskipulagi

Hér á eftir er lýst byggingar á reitnum í nokkurn orðum. Til lökverð skifað um byggingarsögur Kvosinnar og verður þá ekki endurséð hér. Bætt er þó sérstaklega eftirfarandi heimildir.

Kvosin, byggingarsaga miðborgar Reykjavíkur, Guðmundur Ingólfsson, Guðný Gerður Gunnarsdóttir og Hjólfur Stefánsson - Torfasunna 1987.

Reykjavík, söguvæðing um Sund, Pál Lindal - Bókafélagið Óm og Örtýgur 1986.

Húsnúmera Aðalstræti/Vallarstræti/Thorvaldsenstræti/Kirkjustræti, Heiðarinn Reykjavíkur skýla nr. 125.

Ingólfsstorg og nágræni, Skv.ýr forntalfer og hús í vesturhluta Kvosar - Mjónsáfn Reykjavíkur skýla 157, 2011.

Breyting Gerð er grein fyrir gildandi sérskilmálum fyrir hverja lóð og breytingum á þeim eftir í greinargerðinni.

Aðalstræti 7 (stgr. 1.140.415)

Húsið var byggt árið 1891 og er bylft í nýrri áhrifgjafandi klætt búrghúsi. Það var reist sem húsið og verslunarsíða með stórum verslunargluggum á neðri hæð. Kjallari er háðinn og heit mangangur. Húsið er að mestu óbreytt frá upphafi skv. húsnúmerarkort Reykjavíkur nr. 80/2012 frá húsíð verndar í millilugum flokki, verndum götumynda. Húsið er fjóðskv. lóðum um menningarmálar nr. 80/2012 frá 1. janúar 2013.

Breyting Tekin er út tilvísun í deiliskipulag Kvosinnar frá 1986.

Thorvaldsenstræti nr. 2, 4, 6 og Aðalstræti 11

Lóðarnir við Thorvaldsenstræti nr. 2, 4, 6 og Aðalstræti 11 voru sameinaðar í eina lóð (í eign Pósts og síma) árið 1937.

Breyting Tekin er út tilvísun í deiliskipulag Kvosinnar frá 1986.

Thorvaldsenstræti 2 (stgr. 1.140.418)

Húsið var byggt árið 1878 og er bylft í tímurbúnaði á höðnum steinkjallara. Árið 1945 var byggt vöðbygging við húsið úr steinsípuþingum síðum og háðri á milli þeirra með steyplum steyplum. Árið 1997 hófst endurgerð og framfærsla og útlit þessa fer til eldra hofs. Sá húsihluti var höfðstur 10. maí 2011 með vísan til 1. mgr. 4. gr. laga um húsnúmer nr. 104/2001. Fjóðan nær til ytra byrðis framfærslu við Thorvaldsenstræti. Húsið er fjóðskv. skv. 5. og 31. gr. laga um menningarmálar nr. 80/2012. Í húsnúmernum Mjónsáfn Reykjavíkur segir að húsið sé með bestu dæmum um nýskilaskipt húsi úr tímri. Jafnframt segir að húsið sé línsmáttahúsi í listernokk húsagerðarlist.

Breyting Tekin er út tilvísun í deiliskipulag Kvosinnar frá 1986.

Thorvaldsenstræti 4-6 (stgr. 1.140.418)

Landsímarnir reisti húsið á lóðinni árið 1931. Húsið er steinbúnaði á 5 hæðum að mestu óbreytt að utan. Húsið er í flokki um verndun 20. aldar bygginga. Í húsnúmernum Mjónsáfn Reykjavíkur segir að yfni þessi sérstaka aðgát við hönnun breytinga og vöðbygginga.

Breyting Tekin er út tilvísun í deiliskipulag Kvosinnar frá 1986.

Aðalstræti 11 (stgr. 1.140.418)

Húsið er byggt 1955 og er nýskilaskipt steinþeytt húsi á 6 hæðum. Í húsinu voru teiknirými síma og skrifstofur.

Breyting Tekin er út tilvísun í deiliskipulag Kvosinnar frá 1986.

Aðalstræti 9 (stgr. 1.140.414)

Húsið er steinþeytt og upphaflega byggt 1969 og árið 1993 var það háekkuð í 5 hæðir í samræmi við gildandi deiliskipulag. Í húsinu eru í dag verslunir, skrifstofur og iðbúðir.

Breyting Tekin er út tilvísun í deiliskipulag Kvosinnar frá 1986.

Víkurgarður (stgr. 1.140.412)

Elta má að kirku hári rísið á þessum stað fjölflega eftir kristniðkú þó ekki séu heimildir fyrir því. Grafæfing var gerður við kirkjuna og mun hann hafa notadur um 800 ára skéld. Árið 1883 fékk H.J.G. Scherbeck landeinkni umráð fyrir kirkkjugarðinum í því skyni að gera þar skólagróu. Má kalla þær upphaf gammenningarinn Reykjavíkur. Einn stendur Sálfræymyr sem Scherbeck landeinkni gróðarstétt 1884 og er hann elsta stein Reykjavíkur. Öryta af Skúla fagaða eftir Guðmundur Einarsson frá Múdal var sett upp í garðinum árið 1952. Árið 2000 var reistur minnisvarði um Víkurkjugarð og Víkurkirku í tengslum við 1000 ára Kristniðkufarméið sama ár. Páll Guðmundsson frá Húsafelli gerði minnisvarðann sem sýnir fók ganga til kirku. Vö Aðal- og Kirkjustræti eru eining Gatahvarfnir og Sálfræymyr með vandrágli. Með verðum tjónna samþetta endurturum og áherslu á menningargötu Víkurgarðs má styra svæðið sem frekar sem aðlaðandi almenningsmyri. Í þróunartálinni er Víkurgarður meðin sem ein af megin aðkomum og húðum miðborgarinnar. Víkurgarður er fjóðskv. skv. lóðum um menningarmálar nr. 80/2012 (3. og 4. gr. a-lóð og 6. gr.).

Byggð og götur umhverfis reitinn

Aðalstræti
 Aðalstræti er talin elsta gata landsins. Hún hefur upphaflega verið skývargata, að líkindum frá upphafi landsíms í Reykjavík, niður í Gröfina. Árið 1848 var farið að gefa götum nöfn formlega og þá hlaut fyrsta gata þæjarinn nafnið Aðalstræti. Síðustu áratug 20. aldar markaði útlit götunnar af þessum afbrigðum og var reistur húsnúmerinn á götunni árið 1997 og er fjóðskv. lóðum flokki. Ömsu af elstu húsum við götuna eru norðri og reist Landsímarnir 5 hæða steinbúnaði lóðum nr. 4-6 þó árið 1932. Síðar var höfð þá lóð og verslun, síðast 1987.

Vallarstræti

Vallarstræti er kennt við Austurvöllur og var nafnið ákveðið 1948. Upphaf götunnar var stígur inn á Austurvöllur sem myndaðist um 1820 og 1845 var hann framfærður að Pósthóstræti. Gatan skiptist í raun í fjóra hluta, Brattagata í Öppilgarðinu, byggð að Ingólfsstorgi, sundið á milli borganna og byggð að Austurvelli. Sundið á milli borganna er í dag óvöðugt svæði, sem heitast m.a. af lífti starfsemi í aðlagðum húsum. Byggingarinn norðan við Vallarstræti að Austurvelli eru margar hverjar reitulegar og eru blanda af byggingum frá upphafi byggjar í Reykjavík og nýskilaskipta bygginga.

Thorvaldsenstræti

Thorvaldsenstræti liggur í norður-suður stefnu vestan við Austurvöllur. Byggð við Thorvaldsenstræti hefur leikið miklum hlutfélagnum gegnum tíðina. Nýst stendur eitt af eldri húsum borgarinnar, Gamli kvennaskólinn, sem bærur var eldra höfuð árið 1997 og er fjóðskv. lóðum flokki. Ömsu af elstu húsum við götuna eru norðri og reist Landsímarnir 5 hæða steinbúnaði lóðum nr. 4-6 þó árið 1932. Síðar var höfð þá lóð og verslun, síðast 1987.

Kirkjustræti

Þar sem Kirkjustræti liggur nú er talið að stígur hafi legið frá fornu fari austur meðfram kirkkjugarðinum. Eftir byggingu Dómkirkunnar var stígurinn einn af meginstígum þæjarinn. Í dag er einungis byggð sunnan við Kirkjustræti en þar standa nú Dómkirkjan, Alþingishúsið og samfelld byggð að Tjarnargata. Það eru hús frá 19. og 20. öldinni sem nú hafa verið gerð upp í uppurnlegu mynd. Markmið Alþingis var að mynda skemmtibúð byggð ekkri húsa sunnan við Kirkjustræti og hafa hús verið til á milli lóða í þeim lögum.

Breyting 10s húsu við Kirkjustræti á milli bygginga

Breyting 10s húsu við Kirkjustræti á milli bygginga

Breyting á deiliskipulagi

Lýsing E/ breyting er gerð á kalla þá er gerð grein fyrir breytingum í kalla hans.

Breyting á tillögunni - almennir skilmálar

Lóðir sem tilaggnar eru í Aðalstræti 7, Vallarstræti 2 og 4, 6 og Aðalstræti 11 voru sameinaðar í eina lóð 1972. Lóðin Vallarstræti 2 er felið út og skipt á milli Aðalstræti 7 og Vallarstræti 4 þannig að þær lóðir stækka. Lóðin Aðalstræti 7 stækkar um 50,7 m² og verður 303,7 m² eftir stækkun. Lóðin Vallarstræti 2 stækkar um 37,2 m² og verður 276,2 m² eftir stækkun.

Breyting 10s húsu við Kirkjustræti á milli bygginga

Breyting 10s húsu við Kirkjustræti 2, sem er hluti af göngulegu milli Ingólfsstorgs og Víkurgarðs, er bætt inn í textann. Lóðin Vallarstræti 2 er felið út og skipt á milli Aðalstræti 7 og Vallarstræti 4.

Í tillögunni er reitinn í meginhlutanum skipt í tvo hluta, Annar þeirra sýnr að Ingólfsstorgi og Vallarstræti. Í þessum hluta er lóð áhersla á að vöðhalla fjölbreyðleika og smágróður meðlívandi byggð og tengingu byggðamynstur við ekkri byggð í nágrænum svæði sem Gröflettopurinn. Hinn hefur sýnr að Thorvaldsenstræti og Kirkjustræti og nýst hefur Landsímarnir. Byggingar á þessum hluta eru yngri og stærri og lekur byggðamynstur deiliskipulags mál af því. Víkurgarður gegnir mikilvægu hlutverki á þessu svæði með tengingu við Aðalstræti, Kirkjustræti, Austurvöllur og Ingólfsstorg.

Í meginhlutanum féll tilaggnir í því að þróa uppbyggingu á svæðinu með tillit til þeirrar byggðar sem fyrir er. Byggt verður í þá milli húsa við Vallarstræti og byggð nýbyggingu við Kirkjustræti eins og heimildir er gildandi deiliskipulagi. Þorvaldsenstræti 4 fastanúmer 200-2655, vöðbygging við gamla Landsímabúðir, verður rifinn og nýbygging byggð í sömu stærðhæð og deiliskipulagi frá 2013 gerð ráð fyrir. Byggingarreitir, lístætur og löðretur, er nákvæmlega eins og núverandi húsi.

Í meginhlutanum féll tilaggnir í því að þróa uppbyggingu á svæðinu með tillit til þeirrar byggðar sem fyrir er. Byggt verður í þá milli húsa við Vallarstræti og byggð nýbyggingu við Kirkjustræti eins og heimildir er gildandi deiliskipulagi. Þorvaldsenstræti 4 fastanúmer 200-2655, vöðbygging við gamla Landsímabúðir, verður rifinn og nýbygging byggð í sömu stærðhæð og deiliskipulagi frá 2013 gerð ráð fyrir. Byggingarreitir, lístætur og löðretur, er nákvæmlega eins og núverandi húsi.

Í tillögunni er lóð áhersla á almennarmýri og eðlilegt flæði þeirra á milli. Það er gert m.a. með því að skýlga starfsemi á götuhaðum sem þjónusturými og hvefja líf rýningar götu- og almenningsmyra í tengslum við starfsemi. Jafnframt er opin tenging um sundgröt á milli Ingólfsstorgs og Víkurgarðs til að styra tengingu þeirra. Lagi er til að Víkurgarður og hjólfersvæðinu með líllri líf menningarmyri, menningarsögu og tjáfgróðu.

Tilagan með því að skapa þorg bar sem húsið, gatan og opna rými mynda öröf holti. Þar sem byggingar standa fast upp á götu eða opnu rými, eru eini aðskilnar frá almenningsmyri með blástæðum. Framhólar húsa og laggangar eru að götum og öðrum almenningsmyri og mynd heild með götum. Tilagan miðar einnig að því að skapa borgarumhverfi þar sem forgangsræði er í þágu hins gangandi vegfaranda og notenda almenningsamganganna.

Tilagan gerir ráð fyrir breytti uppbyggingu á öllum lóðum nema á lóð nr. 9 við Aðalstræti, sem tekt fluttu götu. Nokkrar byggingar á svæðinu hafa verið frídaðar eftir að deiliskipulag frá 2013 var samþykkt og er tekið tillit til þess í breyttu deiliskipulagi.

Umferð

Í tillögunni verður umferðarmál ekki sérstaklega meðhöndlað en um þau verður fjallað á öðrum veltvagn m.L.L. Kvosinnar áttar. Lagi er til að tekið verði á eftirfarandi áttum:

- Vinstri beygja frá Austurstræti inn Veltvagninn einn ekkri heimild.
- Almenn umferð verði ekkri heimild um Thorvaldsenstræti, aðeins þjónustumerfið á afmörkuðum tímum dags.
- Tekin verði ákveðin um takmörkun umferðar stóra bíla.
- Tempra eitt umferð um Kirkjustræti með þungatækniorknum og tímastýringum.

Kirkjustræti féll niður sín sem gata í þótri megin almenningsmyri í Miðborginni. Alþingishúsið, Dómkirkjan og fleiri opinberar byggingar voru stýrðar vöðungur. Gera ráð fyrir að Kirkjustræti fari yfirtraga löns tíma, að brúnni líði til nokkur títi og far fyrir umferð einnkvæmt af fátengingarmálum umferðar flokka. Stærð verði aðlaðandi og stýkjandi tenging á milli Austurvallar og Víkurgarðs. Verði almenningsmyri sem eflir og styrkir sérstök einnar af elstu götum borgarinnar.

• Umfrétt verði sérstaklega með umhverfi og umferð um Kirkjustræti, aðkomu að Austurvelli og Víkurgarði, enda um mikilvæga almenningsmyri í miðborginni að gæta.

Í framhaldi skipulagsmynnar mun Reykjavíkurborg hefja samstarf við Alþingi, lögreglu og slökkvilið vegna umferðarmála í Kvosinni og um Kirkjustræti.

Almannarmýri

Markmið með almenningsmyri eru að styfja, styrkja og festa í sessi borgarmýri með heilnæmt og fagugt umhverfi. Þér eru menningarmyri, menningarsaga og óvæðingarsvæði sem lada að sér íbúa sem og gestir og þjóða upp á aðlaðandi umhverfi fyrir börn & öllum aldri. Víkurgarður er einstakur kirkkjugarður með trefyrirgöngu. Áhersla er til að styfja járnvagnsvéðingarsvæði sem aðlaðandi borgarmýri. Vö Austurvöllur og Víkurgarður er gert ráð fyrir að samnan fari almenn útlit og útlitingsstaða.

Tryggt sé að byggja kjallari undir húsum þar sem aðstaður leyfa og eru skilgreindur á upprætti. Stærðir bygginga eru sýndar í síðum á upprætti.

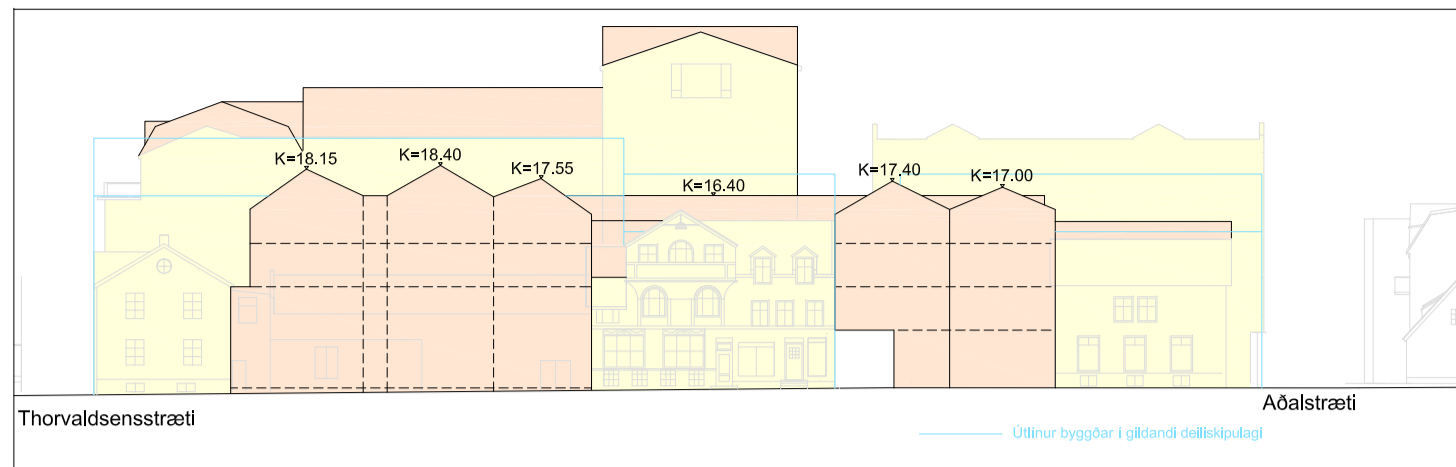
• 1 blástæði í 100 m² verslunar- og þjónusturými

• 1 blástæði í 130 m² höfuðstarfsemi

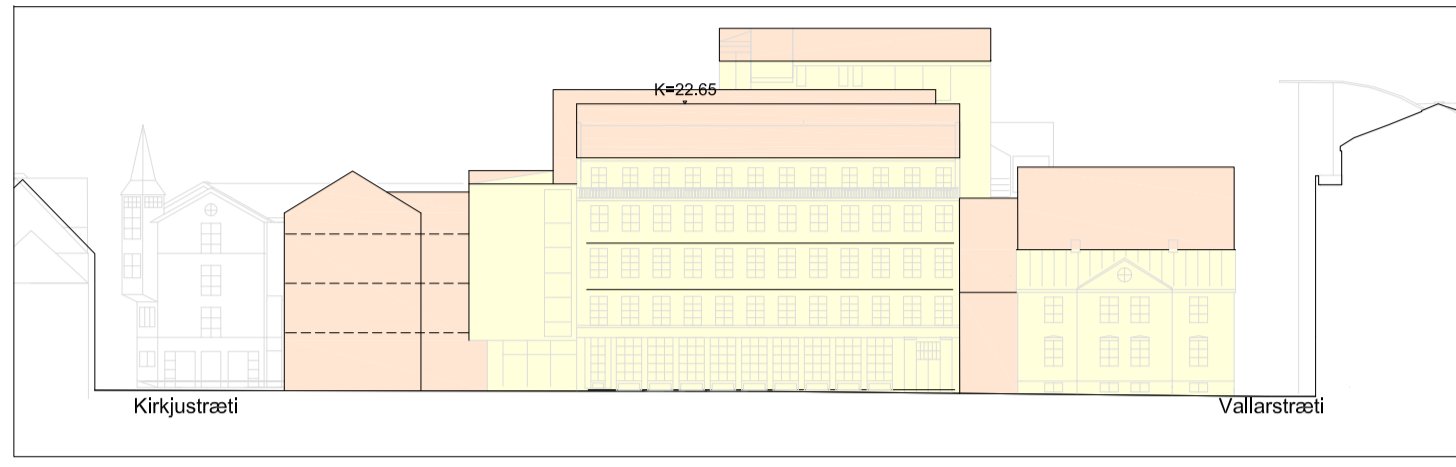
• 1 blástæði í 300 m² lagar og teiknarmýri

• 8 hlóstæði í 1000 m² atvinnuhúsnúmer og skulu þau vera sem næst inngangur.

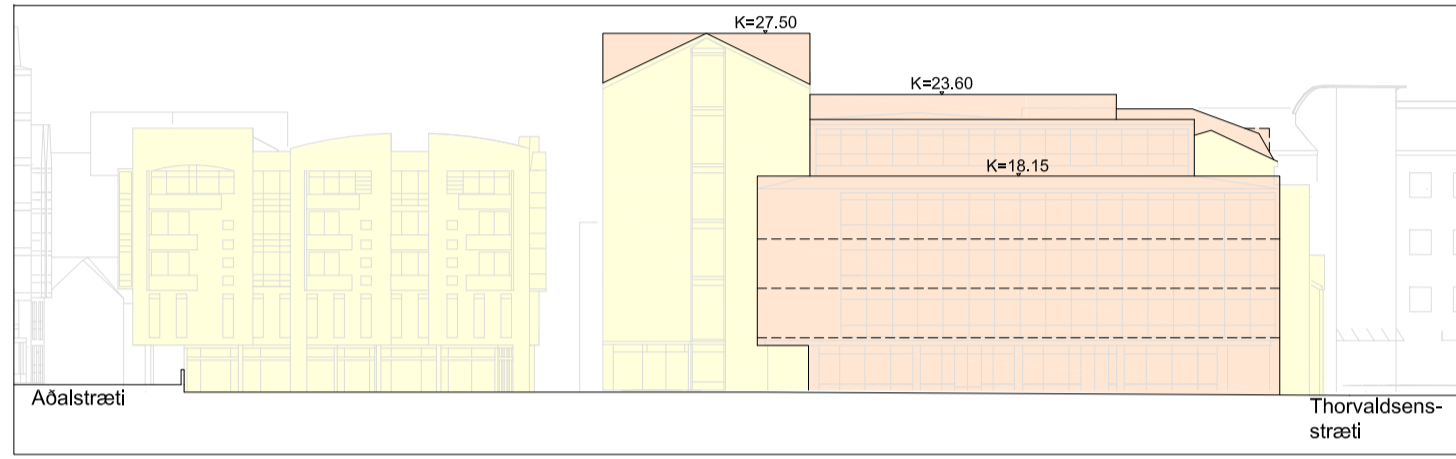
BREYTING Á DEILISKIPULAGI „KVOSIN” VEGNA LANDSÍMAREITS stgr. 1.140.4



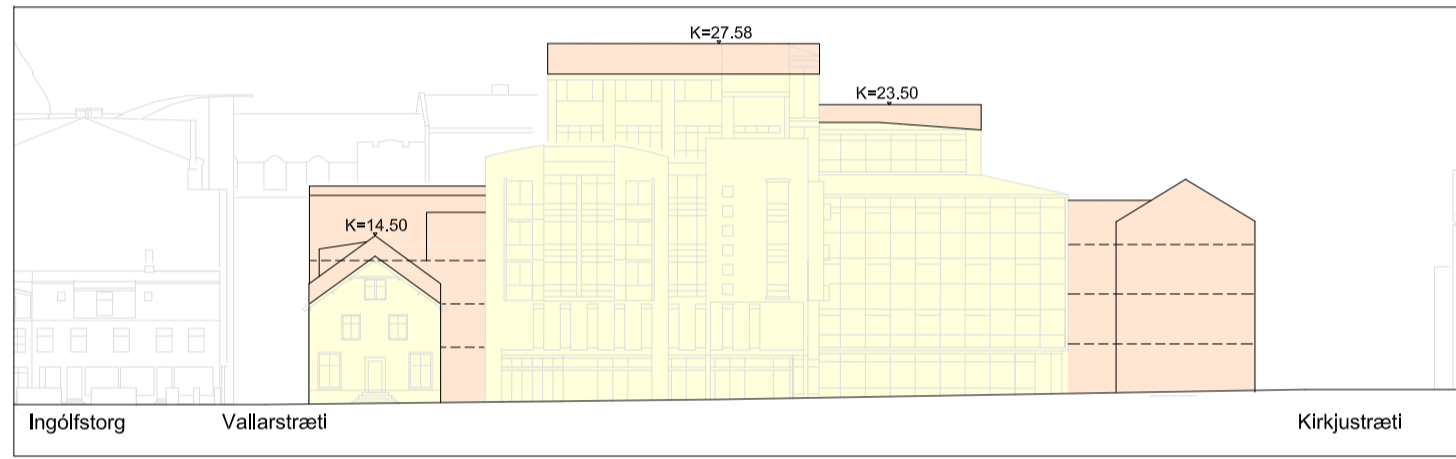
Vallarstræti - horft til vesturs mkv. 1:500



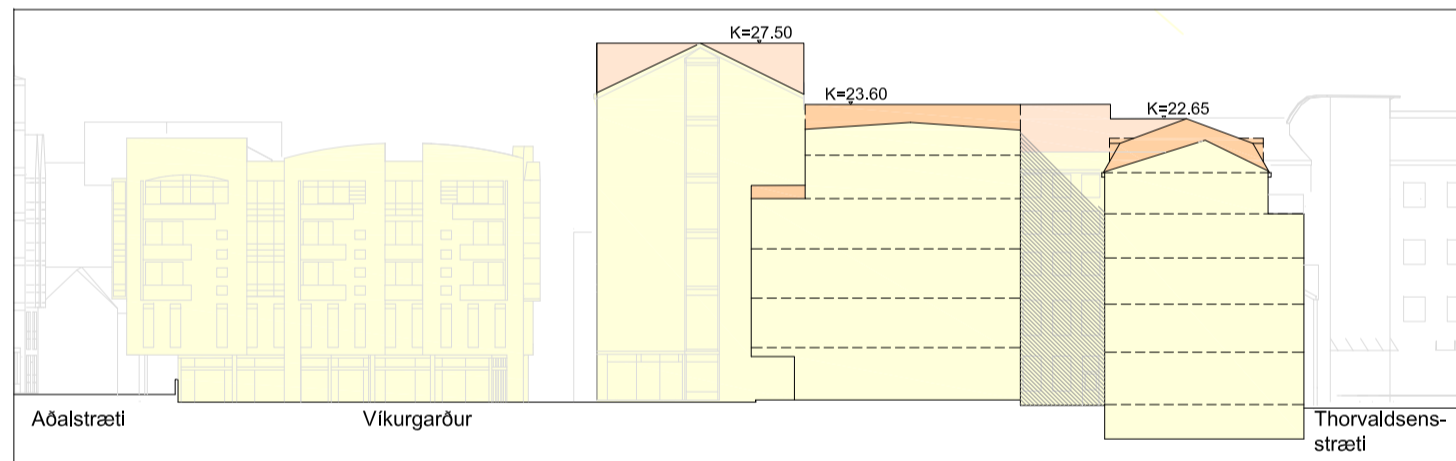
Thorvaldssensstræti - horft til vesturs mkv. 1:500



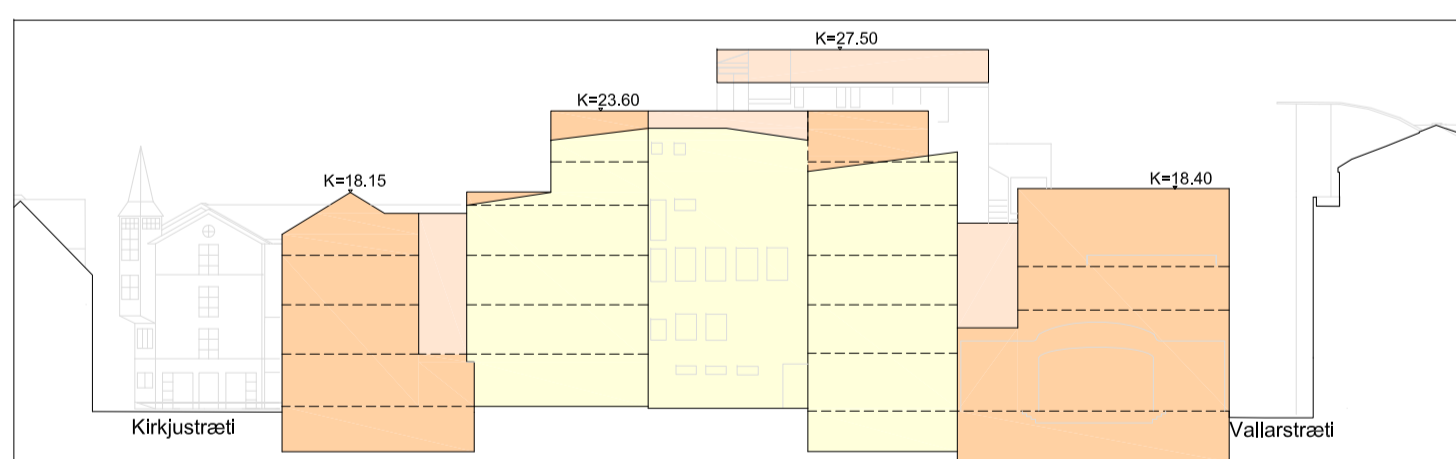
Kirkjustræti - horft í norður 1:500



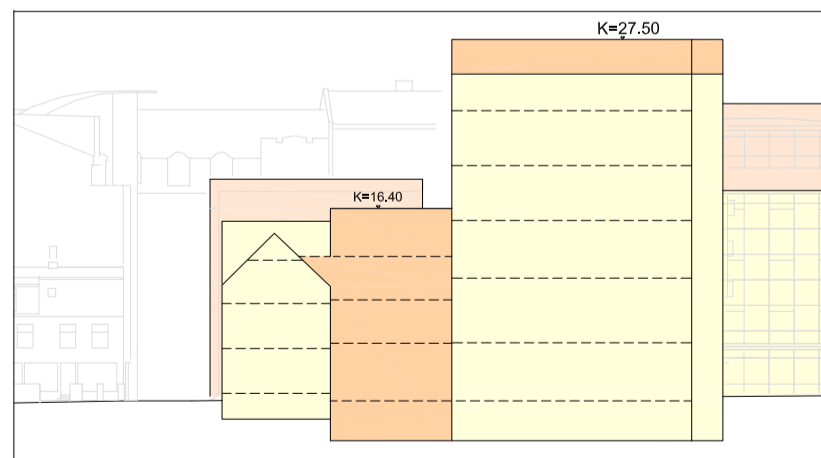
Aðalstræti - horft til vesturs mkv. 1:500



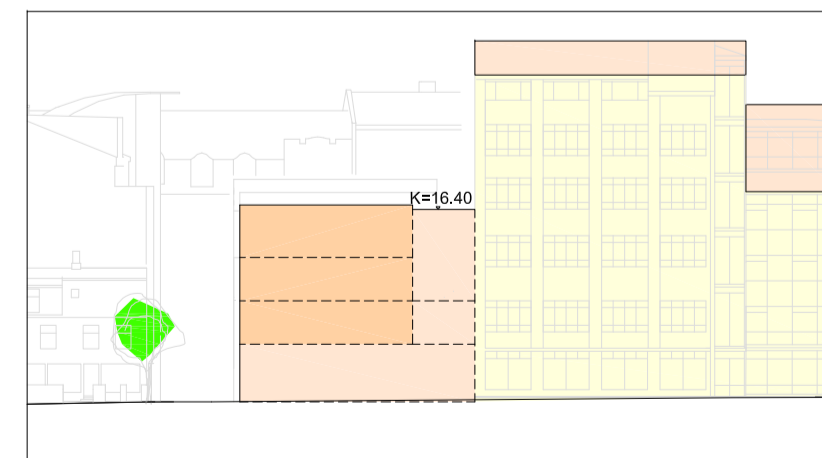
Snið A-A mkv. 1:500



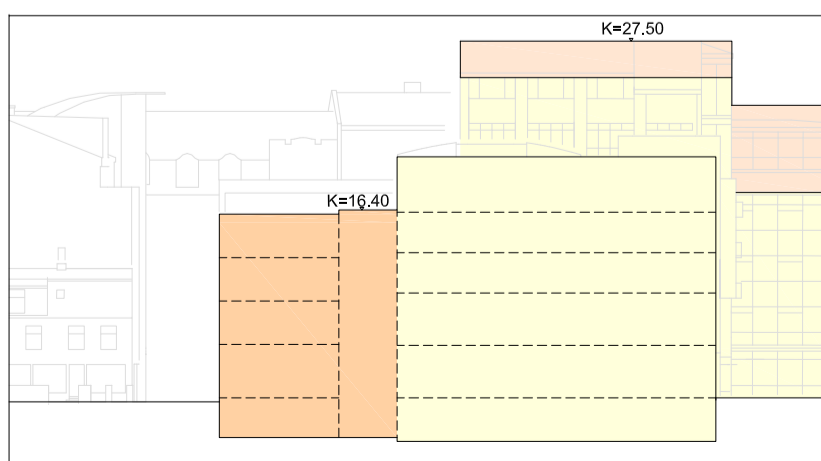
Snið B-B mkv. 1:500



Snið C-C mkv. 1:500



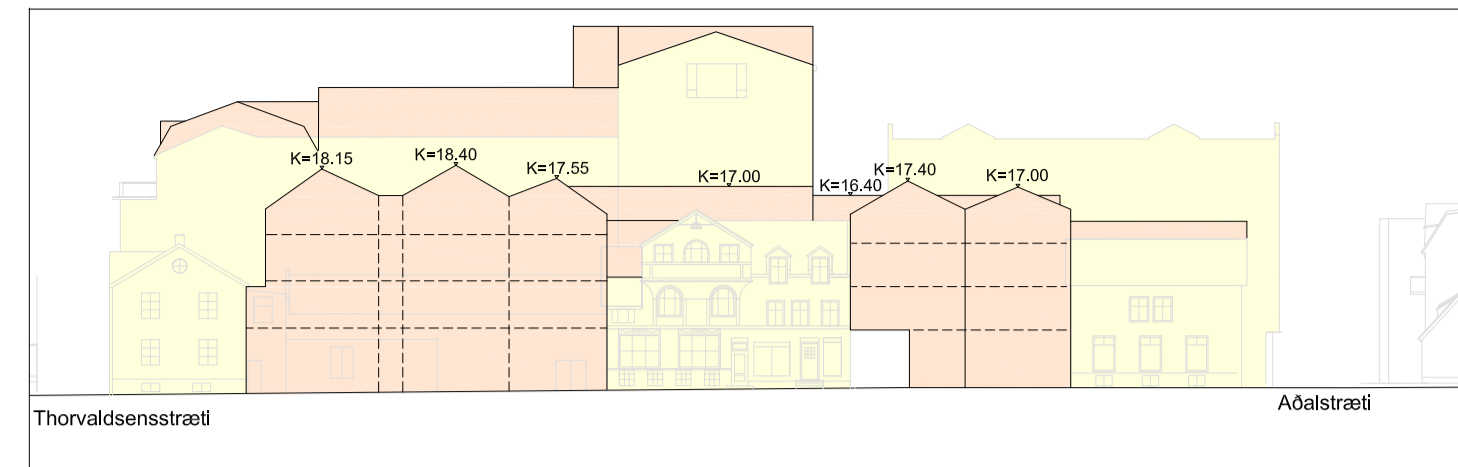
Snið D-D mkv. 1:500



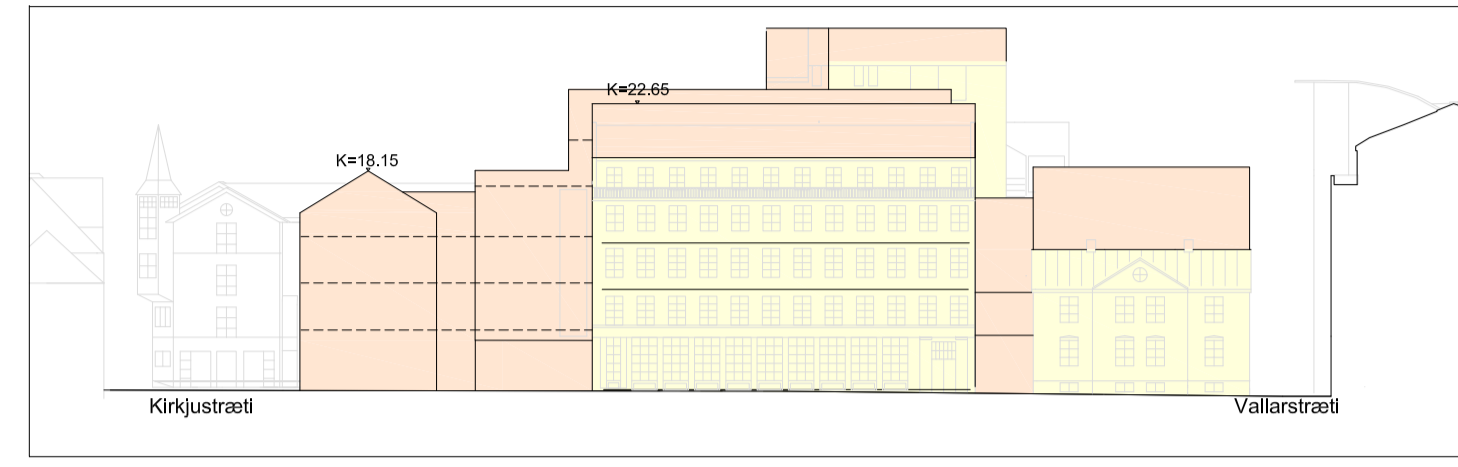
Snið E-E mkv. 1:500

| Gildandi deiliskipulag | | | | | | | | | | |
|------------------------|------|-----------------------|---------|-------------------|--------------------|-------------------|---------------------------------------|--------------------------|-------|------------------|
| Heiti | Nr. | Notkun | Lóð m² | Bygg mogn samtals | Bygg mogn kjallari | Bygg mogn samtals | Nýtingar hlutf. án kj. hlutf. með kj. | Nýtingar- hlutf. með kj. | Hæðir | Aðrs. |
| Aðalstræti | 7 | Bygn./skrifst./íbúðir | 253,0 | 960 | 240,0 | 1.220,0 | 3,9 | 4,8 | 3-4 | Nýv. húsnýðing |
| Vallarstræti | 4 | Bygn./skrifst./íbúðir | 239,0 | 600 | 600,0 | 3,3 | 3,3 | 3 | 3 | Óbreytt að mestu |
| Thorvaldssensstræti | 2 | Bygn./skrifst./íbúðir | | | | | | | 2-4 | Nýv. húsnýðing |
| Thorvaldssensstræti | 4, 6 | Móðugæstarfsemi | 2.527,8 | 10.007 | 1715,0 | 11.722,0 | 4,0 | 4,6 | 6 | Nýv. húsnýðing |
| Aðalstræti | 11 | Móðugæstarfsemi | | | | | | | 6 | Nýv. húsnýðing |
| Aðalstræti | 9 | Bygn./skrifst./íbúðir | 566,0 | 2.551 | 542,6 | 3.093,6 | 4,5 | 5,5 | 5 | Óbreytt að mestu |
| Samtals | | | 3585,8 | 14338,0 | 2497,6 | 16.835,6 | 4,0 | 4,7 | | Óbreytt |

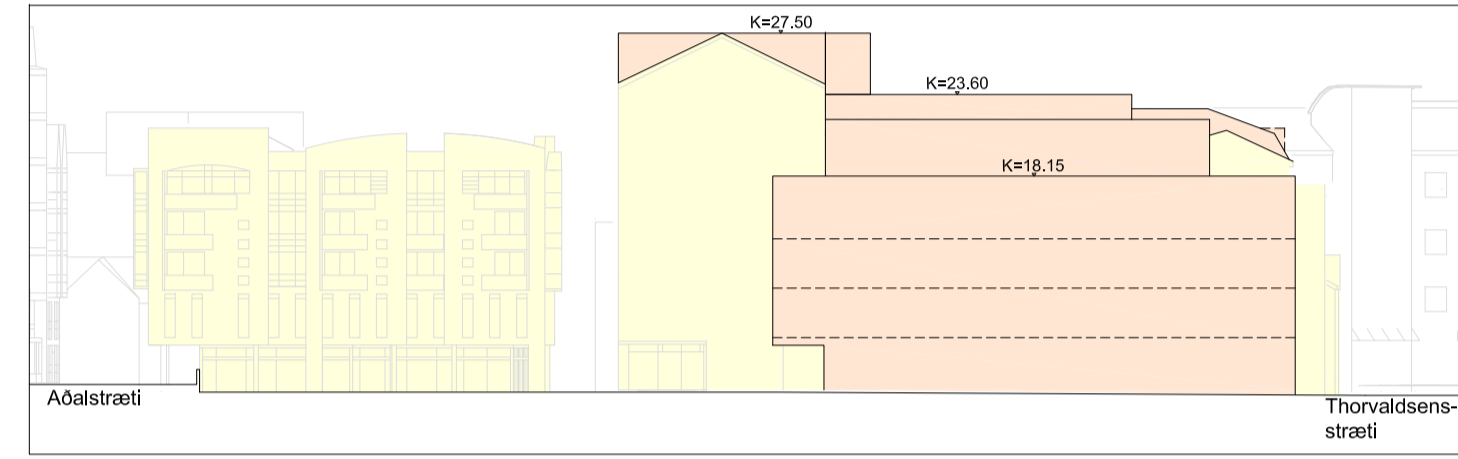
Skýringar við töflur
 1) Kallabær sameigninga "Lóð Pósts og síma"
 2) Gæðni skv. FMK.
 3) Samb. breyting á þaki o.fl. 27.1.2007
 4) Kjallarar ekki taldir með í deiliskipulagi.



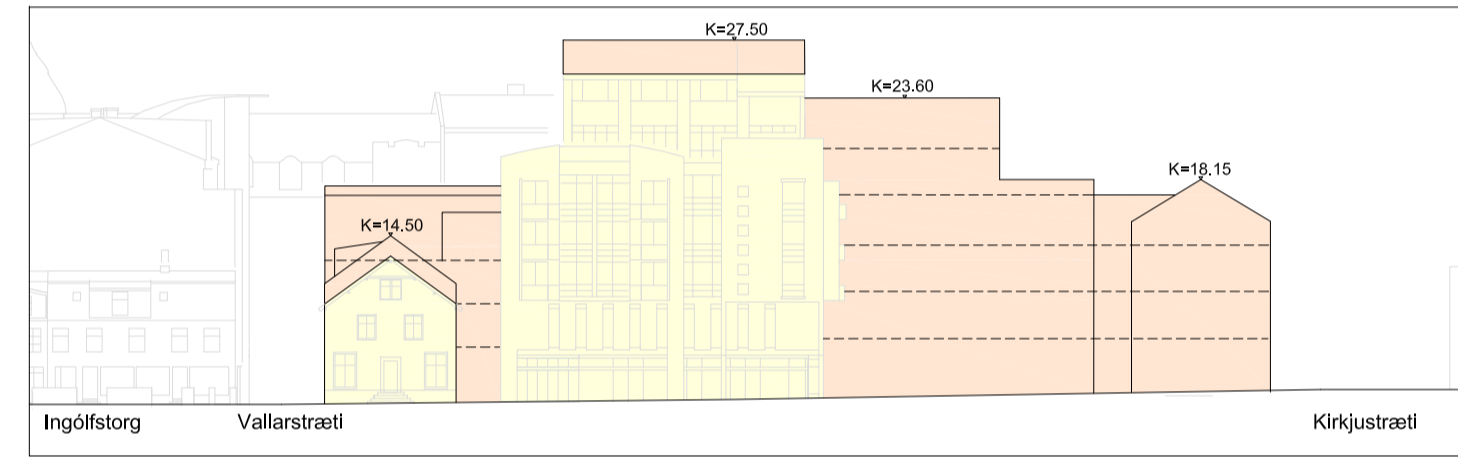
Vallarstræti - horft til vesturs mkv. 1:500



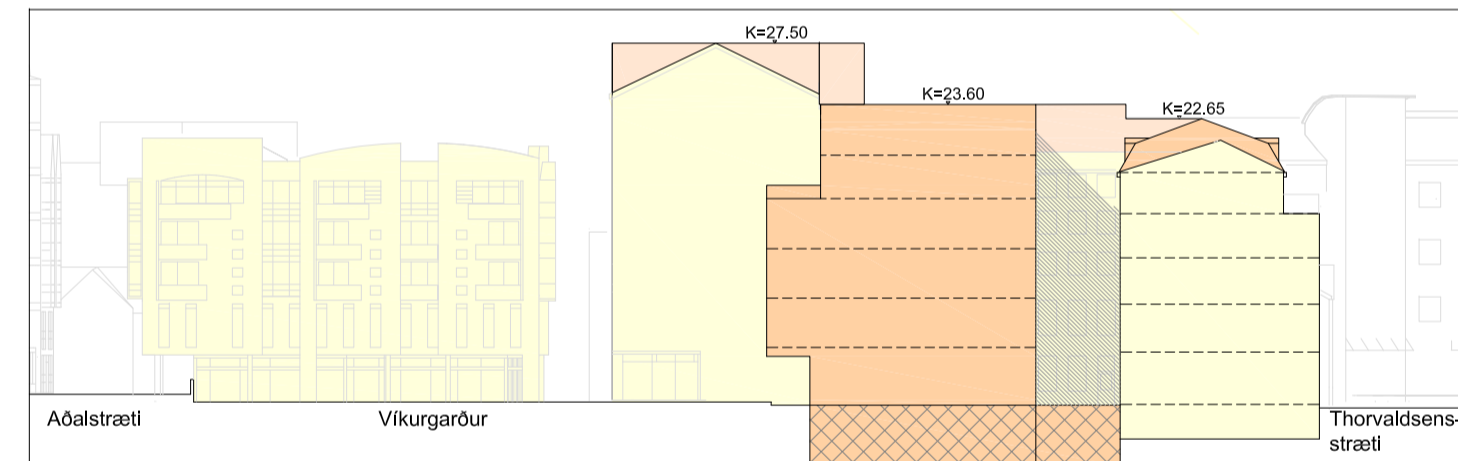
Thorvaldssensstræti - horft til vesturs mkv. 1:500



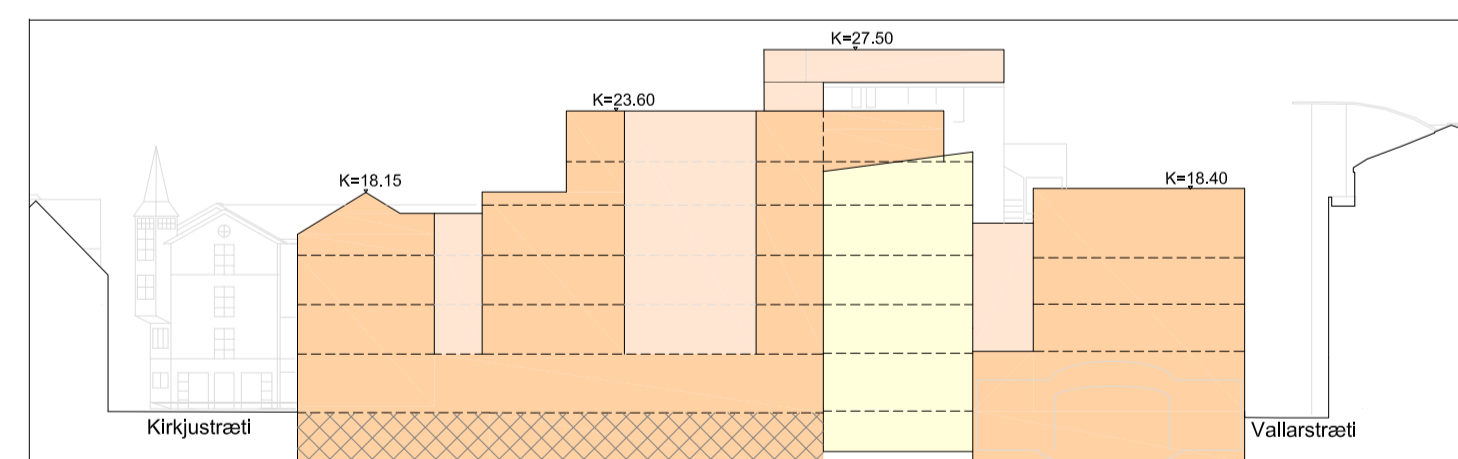
Kirkjustræti - horft í norður 1:500



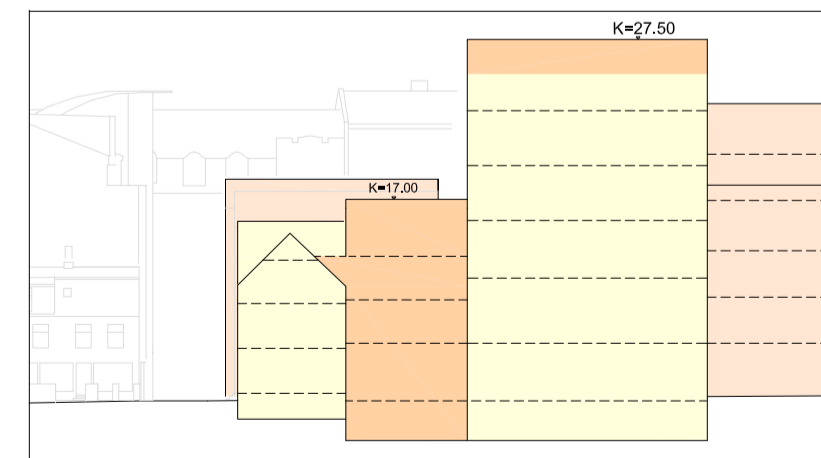
Aðalstræti - horft til vesturs mkv. 1:500



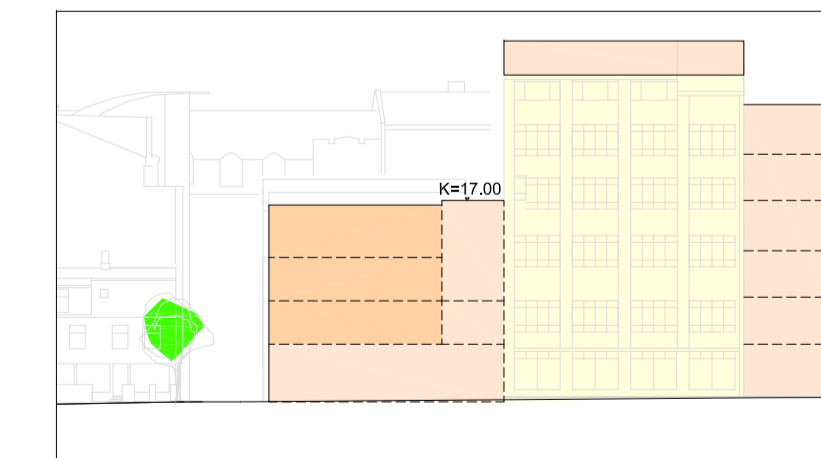
Snið A-A mkv. 1:500



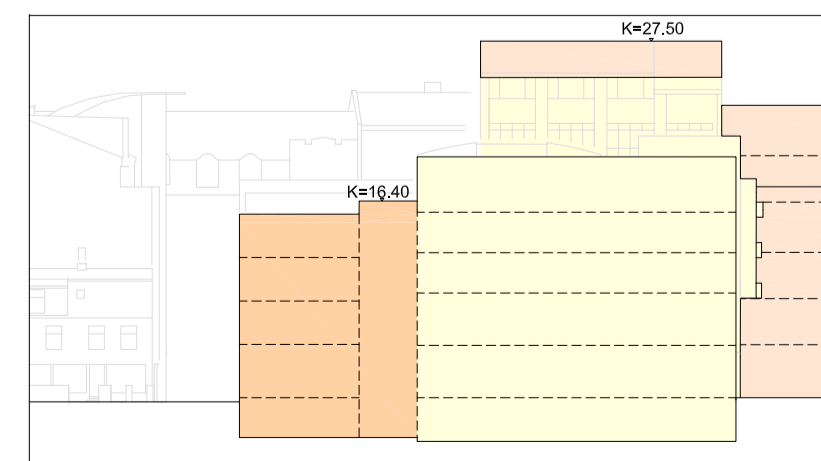
Snið B-B mkv. 1:500



Snið C-C mkv. 1:500



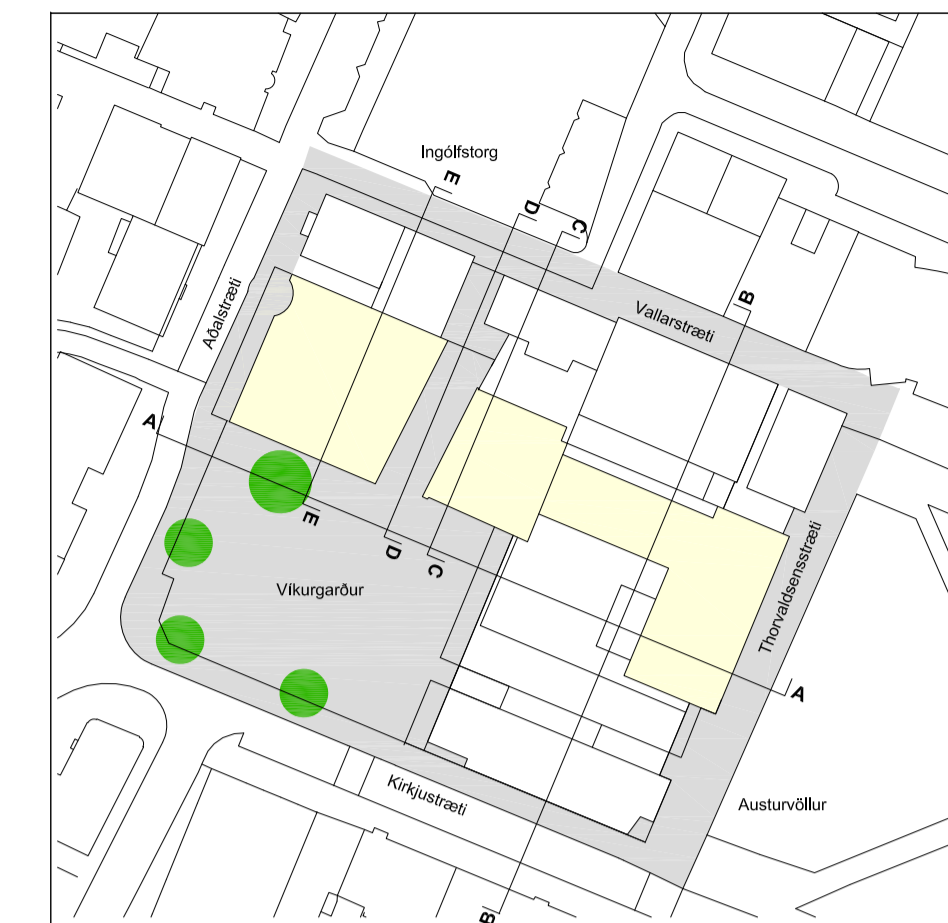
Snið D-D mkv. 1:500



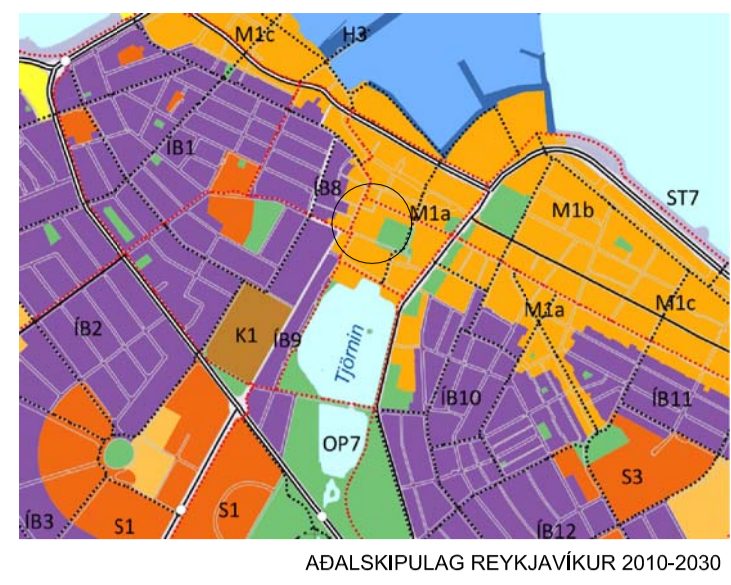
Snið E-E mkv. 1:500

| Deiliskipulagstillaga | | | | | | | | | | | | |
|-----------------------|------|-----------------------|---------|---------------------|------------------------|------------------------|--------------------------|---------------|--------------------|---------|-------|------------------|
| Heiti | Nr. | Notkun | Lóð m² | Bygg mogn. Kjallari | Bygg mogn. A-rými ofan | Bygg mogn. B-rými ofan | Bygg mogn. ofan A,B-rými | NH. ofanarðar | Heldar- byggingarm | NH. alt | Hæðir | Aðrs. |
| Aðalstræti | 7 | Bygn./skrifst./íbúðir | 303,7 | 303,7 | 900 | 60,0 | 560,0 | 3,2 | 1293,7 | 4,2 | 3,4 | Nýv. húsnýðing |
| Vallarstræti | 4 | Bygn./skrifst./íbúðir | 276,2 | 276,2 | 700 | 100,0 | 600,0 | 2,9 | 1076,2 | 2,9 | 3-4 | Nýv. húsnýðing |
| Thorvaldssensstræti | 2 | Bygn./skrifst./íbúðir | | | | | | | | | 2-4 | Nýv. húsnýðing |
| Thorvaldssensstræti | 4, 6 | Móðugæstarfsemi | 2.527,8 | 1.715,0 | 9.857 | 150,0 | 10.007,0 | 4,0 | 11722,0 | 4,6 | 6 | Nýv. húsnýðing |
| Aðalstræti | 11 | Móðugæstarfsemi | | | | | | | | | 6 | Nýv. húsnýðing |
| Aðalstræti | 9 | Bygn./skrifst./íbúðir | 566,0 | 542,6 | 2.551 | 2.551 | 3.093,6 | 4,5 | 3.093,6 | 5,5 | 5 | Óbreytt að mestu |
| Samtals | | | 3673,7 | 2837,5 | 14008,0 | X | 14.338,0 | 3,9 | 17.175,5 | 4,7 | | Óbreytt |

Skýringar við töflur
 X: ekki til upplýsingar um B-rými í Aðalstræti 9



Lykilmynd - sniðmerkingar



ADALSKIPULAG REYKJAVÍKUR 2010-2030



SKYRINGARMYND - DEILISKIPULAGSSVÆÐI

- SKÝRINGAR:
- Afmörkun deiliskipulagsreits
 - Núverandi byggingar
 - Byggingareitur nýbygginga
 - Byggingareitur úllt
 - Núverandi hús hækkuð
 - Byggingareitur, takmarkað byggingarmagn
 - Lóðarmörk
 - Tillaga að breyttum lóðarmörkum
 - Mænisstefna
 - - - - - Búndin byggingarlína
 - - - - - Byggingareitur - inndregin bakhað
 - - - - - Byggingareitur - inndregin 1.hað
 - - - - - Hverfisvernd
 - Kvöld um göngutengsl
 - ⊗ Hæðir / kjallari
 - ⊙ Trjágróður sem nýttur hverfisverndar
 - 7 Húsnúmer

Deiliskipulagsbreyting þessi sem fengið hefur meðferð í samræmi við ákvæði 1. mgr. 43. gr. skipulagslaga nr. 123/2010 var samþykkt í

_____ þann _____
 20__ og í _____ þann _____
 20__.

Tillagan var auglýst frá _____ 20__ með
 athugasemdafrest til _____ 20__.

Auglýsing um gildistöku breytingarinnar var birt í
 B-deld Stjórnartíðinda þann _____ 20__.

Engar athugasemdir bárust við tillöguna á
 auglýsingartíma og var hún því afgreidd endanlega
 á embættisafgreiðslufundni skipulagsstjóra
 þann _____ 20__.

Útg. Dags. Skýring Yfirlit: Brafi

Breyting á deiliskipulagi "Kvosin"
 vegna Landsímareits stgr. 1.140.4
 Sneiðingar og stærðir

Talræki af: THG Dagssetning: 03.07.2017
 Yfirlit af: THG Mælikvarði: 1:500

Hallgrím Guðmundsson 140546-2439
 Freyr Frostason 170470-4869
 Óskur Kr. Finnþjarnarson 260259-3229
 Ragnar Auburn Björgjón 230160-4469
 Samuel Guðmundsson 011063-4039

THG ARKITEKTAR
 Faxanefni 9 108, Reykjavík. Sími: 440703-2390
 Sími: 545 1900. Email: thg@thg.is www.thg.is

BREYTING Á DEILISKIPULAGI „KVOSIN” VEGNA LANDSÍMAREITS stgr. 1.140.4 - SKÝRINGARUPPDRÁTTUR




Afstöðamynd
Skýringarmynd 1:500



Vallarstræti - Ásýnd að Ingólfstorgi

Skýringarmynd 1:500




Thorvaldsensstræti - Ásýnd að Austurvelli

Skýringarmynd 1:500



Ásýnd að Kirkjustræti

Skýringarmynd 1:500



Ásýnd að Vikurgarði - sneiðing um sund

Skýringarmynd 1:500



Horft frá Alþingishúsi



Horft austur Kirkjustræti



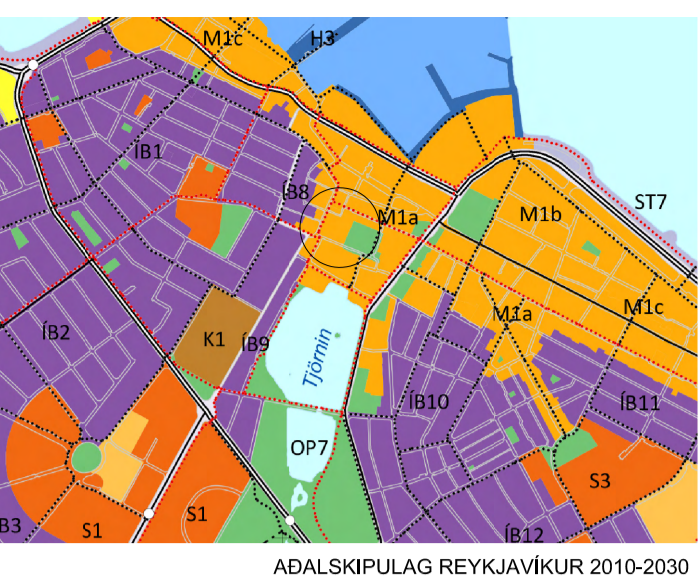
Yfirlitsmynd - horft til vesturs



Vallarstræti - horft til vesturs



Ásýnd að Vallarstræti - horft yfir Ingólfstorg



ADALSKIPULAG REYKJAVÍKUR 2010-2030



SKÝRINGARMYND - DEILISKIPULAGSSVÆÐI

Deiliskipulagsbreyting þessi sem fengið hefur meðferð í samræmi við ákvæði 1. mgr. 43. gr. skipulagslaga nr. 123/2010 var samþykkt í

_____ þann _____
20__ og í _____ þann _____
20__.

Tillagan var auglýst frá _____ 20__ með athugasemdafrest til _____ 20__.

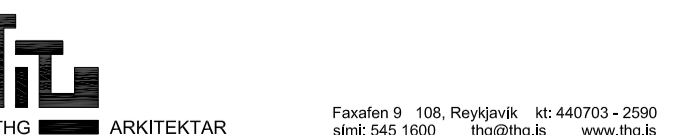
Auglýsing um gildistöku breytingarinnar var birt í B-deild Stjórnartíðinda þann _____ 20__.

Engar athugasemdir bárust við tillöguna á auglýsingartíma og var hún því afgreidd endanlega á embættisafgreiðslufundi skipulagsstjóra þann _____ 20__.

Útg. Dags. Skýring Yfirl. Brátt

Breyting á deiliskipulagi "Kvosin" vegna Landsímareits stgr. 1.140.4 Skýringarmyndir og skuggavarp

Talfræð af: THG
Yfirlit af: THG
Dagssetning: 30.06.2017
Mælikvarði: 1:500
Hallgrím Guðmundsson 140548-2439
Freyr Frostason 170478-4902
Óskur Kr. Finnþjarnarson 290259-3229
Ragnar Auburn Eiríkjón 230160-4499
Samuel Guðmundsson 011063-4039



Faxan 9 108, Reykjavík. Sími 440703-2590
Sími 545 1900 thg@thg.is www.thg.is

Verknúmer Númer Útgáfa



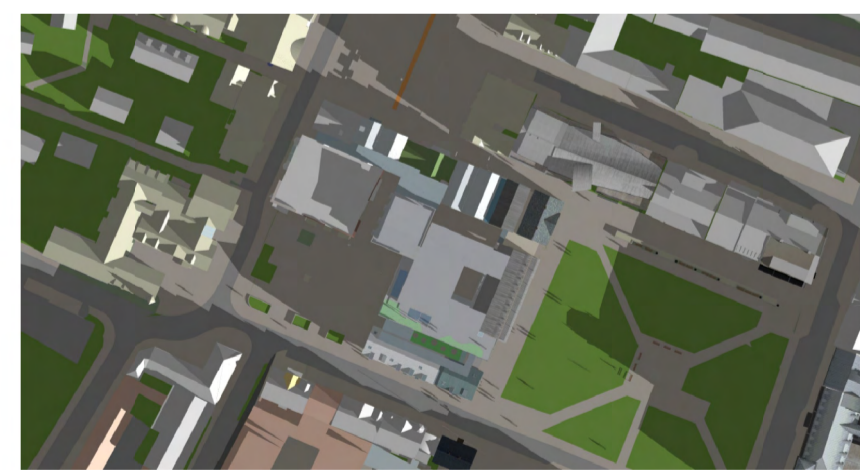
Skuggavarp gildandi deiliskipulag 2013 21.jún kl 10.00



21.jún kl 13.30



21.jún kl 17.00



21.mars kl 10.00



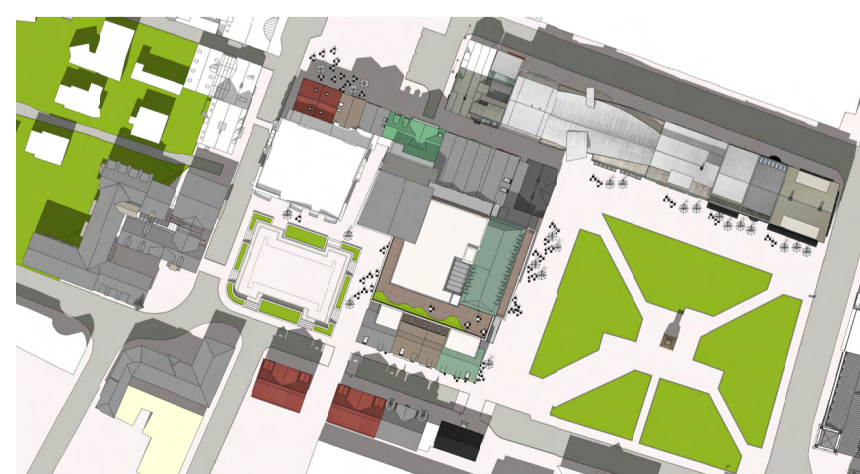
21.mars kl 13.30



21.mars kl 17.00



Skuggavarp deilisk.tillaga 2017 21.jún kl 10.00



21.jún kl 13.30



21.jún kl 17.00



21.mars kl 10.00



21.mars kl 13.30



21.mars kl 17.00