



Reykjavík 07.06.2018

Borgarráð Reykjavíkur

Tjarnargötu 11  
101 Reykjavík

Hér með sendist útskrift úr gerðabók umhverfis- og skipulagsráðs frá 6. júní 2018 varðandi eftirfarandi mál.

**Hafnarstrætisreitur 1.118.5**

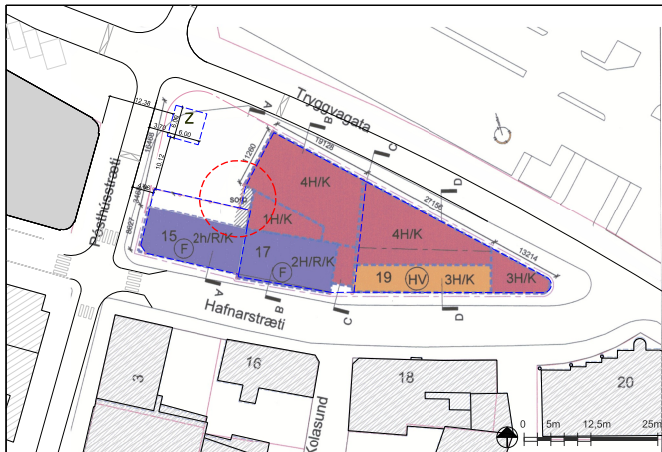
Lögð fram tillaga umhverfis- og skipulagssviðs að breytingu á deiliskipulagi Hafnarstrætisreits, reits 1.118.5. Í breytingunni felst að svæði fyrir sorpskýli er stækkað og byggingarreitur fyrir það skilgreindur, samkvæmt uppd. Landmótunar dags. 16. apríl 2018.

*Samþykkt að auglýsa framlagða tillögu, skv. 1. mgr. 41. gr. sbr. 1. mgr. 43. gr. skipulagslaga nr. 123/2010.  
Vísað til borgarráðs.*

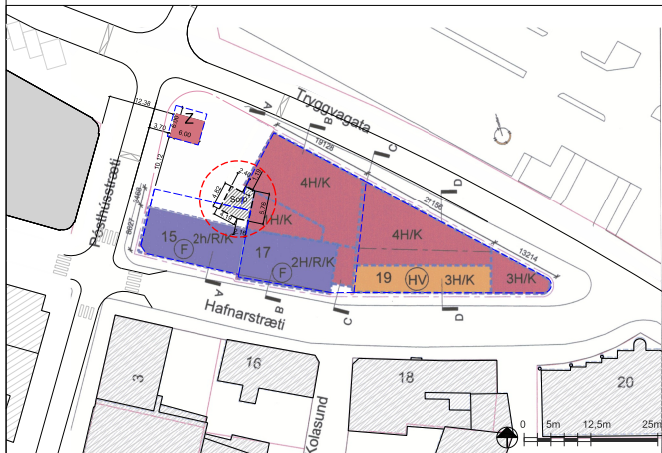
F.h. umhverfis- og skipulagssviðs

  
Erna Hrönn Geirsdóttir

Fylgiskjal: uppd. Landmótunar dags. 16. apríl 2018.



Deiliskipulag Hafnarstrætisreits samþykkt 25.11.1997, br. 07.11.2013, og 12.04.2017, mkv. 1:500



Tillaga að breyttu skiplagi Hafnarstrætisreits, 16. apríl 2018, mkv. 1:500

**GREINARGERÐ MED ÖVERULEGRI BREYTINGU Á DEILISKIPULAGI**

Gildandi er deiliskipulag Kvosar sem staðfestur var af félagsmálaráðherra þann 22.02.1988, breytt deiliskipulag Hafnarstrætis 17, samþykkt 25.11.1997 og breytingar á deiliskipulagi Hafnarstrætisreits sem tóku gildi 07.11.2013, og 12.04.2017.

Gerð er óveruleg breyting á deiliskipulaginu. Svæði fyrir sorpskýli er stækkað og byggingarreitur fyrir það skilgreindur. Byggingarreitur fyrir sorpskýlið er á lóðum nr. 15, 17-19 við Hafnarstræti og á Bæjartorgi og er alls 27,9 m<sup>2</sup>. Bæjartorg minnkar sem nemur 10,2 m<sup>2</sup>. Sorpskýlið skal vera sameiginlegt fyrir allan reitinn. Það skal vera ein heild og úr óbrennulegum efnum og gámarnir lokaðir stálgámar. Gerð er krafa um vandaða hönnun sem sómir sér vel á torginu. Hér er ekki um neinn bakgarð að ræða heldur mjög vinsælt torg fyrir borgarbúa og aðra gesti og þarf hönnun á sorpskýlinu, efnisval og frágangur að taka mið af því.

Að öðru leyti gilda skilmálar deiliskipulags Hafnarstrætisreits, sem samþykkt var í borgarráði 25.7.2013 og auglýst í B-deild Stjórnartíðinda 07.11.2013.



Hlutfi úr aðalskipulagi Reykjavíkur 2010-2030 - staðsetning breytingar.

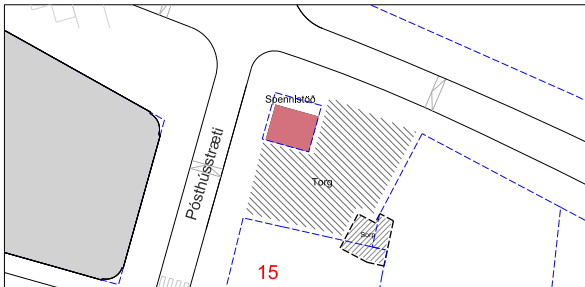
**Skýringar**

- Mörk deiliskipulagsbreytingar
- Byggingar innan deiliskipulags
- Fríðuð hús F
- Hverfisvernd, 1925 eða fyrr HV
- Spennistöð Z
- Sorpskýli SORP
- Byggingarreitur fyrir sameiginlegt sorpskýli
- Deiliskipulagsmörk
- Mörk lóða
- Byggingarreitur

Deiliskipulagsbreyting best, sem fengið hefur meðferð í samráð eftir ákvæði 2. mgr. 43 gr. skipulagsgæta nr. 123/2010, var samþykkt í borgarráði \_\_\_\_\_ þann \_\_\_\_\_ 20\_\_\_\_\_.

Til samræmis viðhræði 3. mgr. 44. gr. 1f. var breyting ekki gremdaryfrint þar sem hún varðaði ekki hagsmunum annarra en Reykjavíkurborgar og eða umsjónsands.

Auglýsing um gæðstök breytingar var birt í B-deild Stjórnartíðinda þann \_\_\_\_\_ 20\_\_\_\_\_.



Skýringarmynd: Staðsetning pylsusvags er frjálst innan skástíkaðs svæðis á torgi en verul ákveðin í samráði við Reykjavíkurborg, Starfsemi pylsusvags skal hafa aðgang að sorpskýli, mkv. 1:750.

16.04.2018

Svæði fyrir sorpskýli er stækkað ínn á Bæjartorg.

**HAFNARSTRÆTISREITUR stgr. 1.118.5**

Deiliskipulagsbreyting fyrir Pósthússtræti 1  
Breytt staðsetning spennistöðvar á torgi á honi Pósthússtrætis og Tryggvagatu.



DEILISKIPULAGSÚPPÖRÐARTTILUR	DRÖG DAG: 16.04.2018	DRÖG DAG: 16.04.2018	DRÖG DAG: 16.04.2018
DRÖG DAG: 16.04.2018	DRÖG DAG: 16.04.2018	DRÖG DAG: 16.04.2018	DRÖG DAG: 16.04.2018