



Borgarráð Reykjavíkur

Tjarnargötu 11
101 Reykjavík

Hér með sendist útskrift úr gerðabók umhverfis- og skipulagsráðs frá 7. mars 2018 varðandi eftirfarandi mál.

Gamla höfnin - Vesturbugt

Að lokinni auglýsingu er lögð fram að nýju umsókn Yrki arkitekta mótt. 5. júlí 2017 um breytingu á deiliskipulagi Vesturbugtar svæði 5 og 6. Sótt er um breytingu á deiliskipulagi Vesturbugtar fyrir einnar hæðar verslunar- og þjónustuhúsum (einingar) fyrir Faxaflóahafnir á Ægisgarði og við Hafnargötu ásamt uppbyggingu stærra þjónustuhúss við Ægisgarð, samkvæmt uppdráttum Yrki arkitekta ehf. dags. 14. nóvember 2017. Tillagan var auglýst frá 5. janúar 2018 til og með 16. febrúar 2018. Engar athugasemdir bárust. Einnig er lagt fram erindi Minjastofnunar Íslands dags. 10. janúar 2018 þar sem stofnunin minnir á að mannvirki við Reykjavíkurtjörn eru friðlýst og óskar eftir að hið friðlýsta mannvirki verði auðkennt á uppdrættinum. Einnig er lagður fram uppdr. Yrki arkitekta ehf. dags. 14. nóvember 2017 br. 5. mars 2018.


Uppdr. 03.

Sigurborg Ósk Haraldsdóttir víkur af fundi undir þessum lið.

Samþykkt.

Visað til borgarráðs.

F.h. umhverfis- og skipulagssviðs


Björgvin Rafn Sigurðarson

Fylgiskjöl: uppdr. Yrki arkitekta ehf. dags. 14. nóvember 2017 br. 5. mars 2018, erindi Minjastofnunar Íslands dags. 10. janúar 2018,

VESTURBUGT - REITIR 05 OG 06 - BREYTT DEILISKIPULAG 2017



VESTURBUGT: GILDANDI DEILISKIPULAG

MÆLIKVARÐI 1:1000

Tilgaga að breytingu: Greinargerð og skilmálar

Greinargerð

Samhlöða breytingartillögu þessari hefur upprátturinn verið uppfærður með síðari breytingum (2.3.2017).

Svæði 05 í gildandi deiliskipulagi er skilgreint sem opin svæði til sérstakra nota. Sú skilgreining er óbreytt en tilfelli þessarar tillögu að breytingu gildandi deiliskipulags er að breyta og skilgreina nánar notkun austurhluta svæðisins. Auk þess er gert ráð fyrir að útlitaverk verði á svæði 05.

Svæði 06:

Núverandi hús undir ferdatengda starfsemi meðfram norðvesturhlíð Egisgarðs eru á óskilgreindum lóðum og byggingareitum. Það er ætlan Faxaflóahafna að núverandi hús viki og skilgreind verði breytt lóð Egisgarður 5 undir nýbyggingar er hýsa ferdatengda starfsemi, þ.e. söluhús.

Gert er ráð fyrir því að í framtíðinni verði gönguleið á milli söluhúsa á svæðum 05 og 06 sem tengist Rastargötu.

Legu og lögun flötbyggingu eru ekki ávörpuð í tillögunni að breytingu deiliskipulagsins.

Deiliskipulagsbreyting þessi styrki ennfremur ákvæði hjólaáæðunar Reykjavíkurborgar þar sem er gert ráð fyrir hjólaleiðum frá svæðum vestan megin við skipulagssvæðið.

Breyttir skilmálar

Svæði 05:

1. Ákvæði gildandi deiliskipulags um byggingarreit undir 40m² smáhýsi á svæði 05 verði fellt úr gildi. Þess í stað verði heimilt að reisa nokkur einnar hæðar smáhýsi (frá 25m² til 60m²). Starfsemi er skilgreind sem söluhús.

2. Áætluð stærð nýrrar lóðar er 2117m². Söluhúsin rísi innan byggingarreisna a og b en stærð byggingarreitna, lögun þeirra og staðsetning verði samkvæmt mæliblaði.

Áætluð stærð byggingarreitna a og b samtals 612m². Áætlað nýtingarhlutfall NF söluhúsa er allt að um það bil 0.16.

Söluhúsin rísi innan byggingarreitna a og b þannig að sund á milli húsa verði ekki mjórrí en 3 metrar.

Suðausturmörk byggingarreisna a og norðvesturmörk byggingarreisna b eru bindandi byggingarlinur miðjusettar á miðlinu Hlésgötu og skulu húshlíðar bundnar við þær linur.

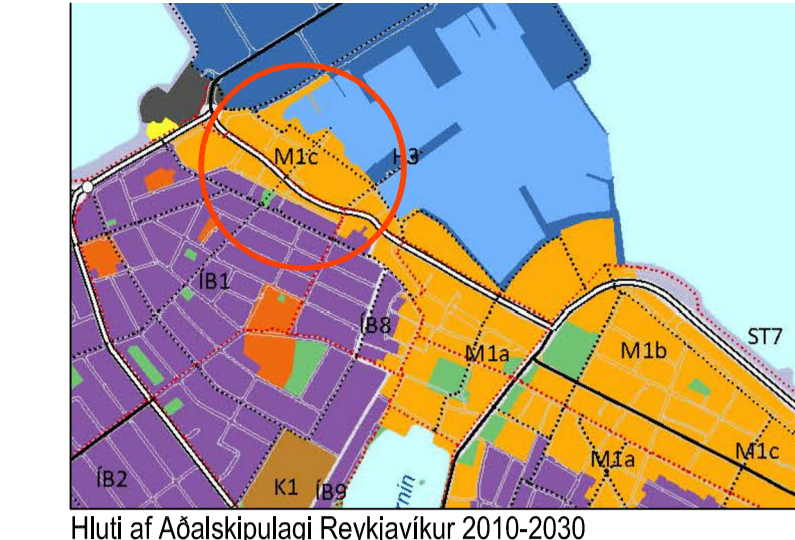
Gólfkóti 1. hæðar hvers húss verði samkvæmt mæliblaði.

Þök söluhúsa skulu vera tvíhalla. Gert er ráð fyrir um það bil 40° þakhalla og að þakhalli á öllum þökum verði samræmdur. Þakgluggar eða kvistir eru ekki leyfdir. Þakrennur og þakniðurföll skulu felld inn í klæðningar húsa. Hæstli hæðarkóti úteggja hvers húss samhlöða máni skal vera allt að 3.50m frá gólfkóta 1. hæðar. Hæstli hæðarkóti þaks hvers húss er allt að 5.80m en heimilúð frávik eru allt að 0.3 metrar. Heimilt er að reisa veggföst skyggni á húshlíðum og á milli tveggja eða fleiri húsa. Heimilt er að skyggni á húshlíðum á norðausturhlíð nái allt að 1.0 meter út fyrir lóðarmörk. Skjólveggir og geymslueiningar eru leyfð.

Gert er ráð fyrir að breidd veggfastra geymslueininga sem eru á milli húsa verði 1.50m mælt horrétt á húsvegg. Hæstli hæðarkóti veggfastra geymslueininga skal vera hinn sami og hæð úteggjar viðkomandi húss samhlöða máni. Þök geymslueininga skulu vera einhalla. Þök veggfastra geymslueininga skulu vera í sömu stefnu og þakhalli viðkomandi húss. Þakhalli geymslueininga er frjálst, allt að 40°.

Skyggni, skjólveggir, geymslueiningar og auglýsingaskilti skulu útfærð í samræmi við ákvæði leigusamninga.

- Kvöð er um spennistöð. Spennistöðin verði felld inn í hús á byggingarreit á við norðvesturhorn nýrrar lóðar.
- Heimilt verði að reisa almenningssalerni á nýrri lóð. Almenningssalerni verði felld inn í hús á byggingarreit a.
- Sorpirhóla er á ábyrgð Faxaflóahafna. Gert er ráð fyrir að hægt sé að koma fyrir niðurgrofnum sórgámum annað hvort innan byggingarreisna b eða c. Áætluð stærð sitt hvors byggingarreisna er 45m².
- Við útlitshönnun húsa skal gæta samræmis í efnis- og litavali. Eftirfarandi er til leiðbeiningar:
 - Miða skal við sama efnisval á úteggjum og þaki í hverju tilfalli fyrir sig.
 - Gera skal ráð fyrir að timburklæðningar verði standandi eða úr skifum. Miðað er við veðraðar timburklæðningar eða málaðar svartar.
 - Gera skal ráð fyrir að steinklæðningar verði úr skifum. Litaval er frjálst. Þó skal gæta samræmis í litavali.
 - Gera skal ráð fyrir að málmklæðningar verði úr standandi bárujárn. Litaval er frjálst. Þó skal gæta samræmis í litavali.
 - Gluggar: Efnisval er frjálst. Litur miðist við efnisval viðkomandi húss. Gert er ráð fyrir að glerflötir verði tilföllum stórir. Forðast skal glugga og opnanleg fög með óþarfa srossum.
 - Efnisval skygna, geymslueininga og skjólvegga miði við aðliggjandi svæði.
- Yfirborð á öbygðum hluta byggingarreisna og utan byggingarreisna verði hannað sem útivistarsvæði eða torg. Skila þarf sérteikningum af lóðarhönnun. Göngu- og hjólastigar skulu auðkennnd með mismunandi munstri, efnis- og/eða litavali. Setbekkir, hjólastæði, sorplát og önnur götuögn falli vel að yfirborði lóðar með tilliti til efnis- og litavals. Vanda skal allt efnisval og samræma það við aðliggjandi svæði.
- Kvöð er um lýsingarhönnun. Vanda skal allt efnisval og samræma það við aðliggjandi svæði.



Hluti af Aðalskipulagi Reykjavíkur 2010-2030

LYKLAR

- Mörk skipulagssvæða
- Mörk skipulagsbreytinga
- Opin svæði til sérstakra nota
- Lóðarmörk
- Fyrirverandi lóðarmörk
- Ný lóðarmörk
- Stærð lóðar í fermetrum
- Hámarks byggingarmagn
- Bindandi byggingarlína
- Óbundin byggingarlína
- Núverandi byggingar
- Verndað byggðamynstur
- Byggingarreitir, hámark
- Opin svæði ofan á bilgeymslu
- Byggingareitir bilgeymslu
- Innakstur í bilgeymslur (staðsetn. ekki bundin)
- Nýtingarhlutfall lóðar með bilgeymslu
- Fjöldi hæða í húsi
- Þakgarður
- Gólfkóti neðstu aðgangshæðar
- Spennistöð
- Kvöð um 6m bil milli húsa á 12 m svæði
- Kvöð um 6m um milli húsa á 1.hæð á 12 m svæði
- R Sorpstöðvar-Leiðbeinandi fjöldi + staðsetning
- S(d) Sorpstöðvar: Djúpgámar-Leiðbeinandi fjöldi + staðsetning
- Hjólastigar (lega leiðbeinandi)
- Hannaður yfirborðsfrágangur utan byggingarreisna
- Setbekkir (lega leiðbeinandi)
- Hjólastæði (lega leiðbeinandi)



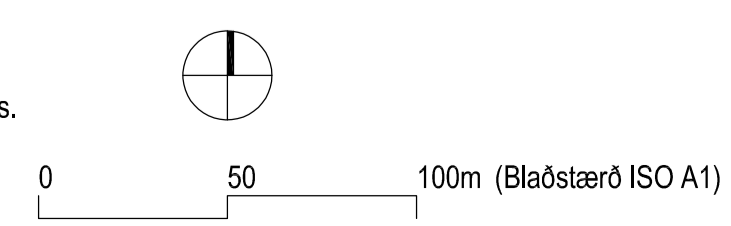
DEILISKIPULAGSBREYTING ÞESSI SEM FENGID HEFUR MEDFERÐ Í SAMRÆMI VIÐ ÁKVÆÐI 1. mgr. 43. gr. SKIPULAGSLAGA nr. 123/2010

VAR SAMÞYKKT Í _____
 ÞANN _____ OG Í _____
 _____ ÞANN _____
 TILLAGAN VAR AUGLÝST FRÁ _____ MED _____
 ATHUGASEMDAFREST TIL _____
 AUGLÝSING UM GILDISTÖKU BREYTINGARINNAR VAR BIRT Í B-DEILD
 STJÓRNARTÍÐINDA ÞANN _____.

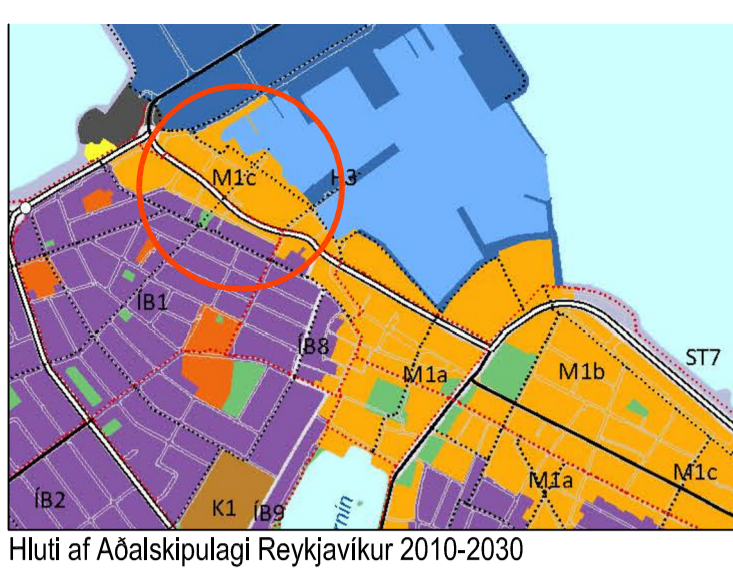
YRKI ARKITEKTAR
 Hverfisgötu 76, 101 Reykjavík
 Sími: +354 552 6629
 Kt: 560997-3109
 www.yrki.is
 yrki@yrki.is

Ásdr H. Agnarsdóttir Arkitekt FAI
 Sölvélg Berg Arkitekt FAI

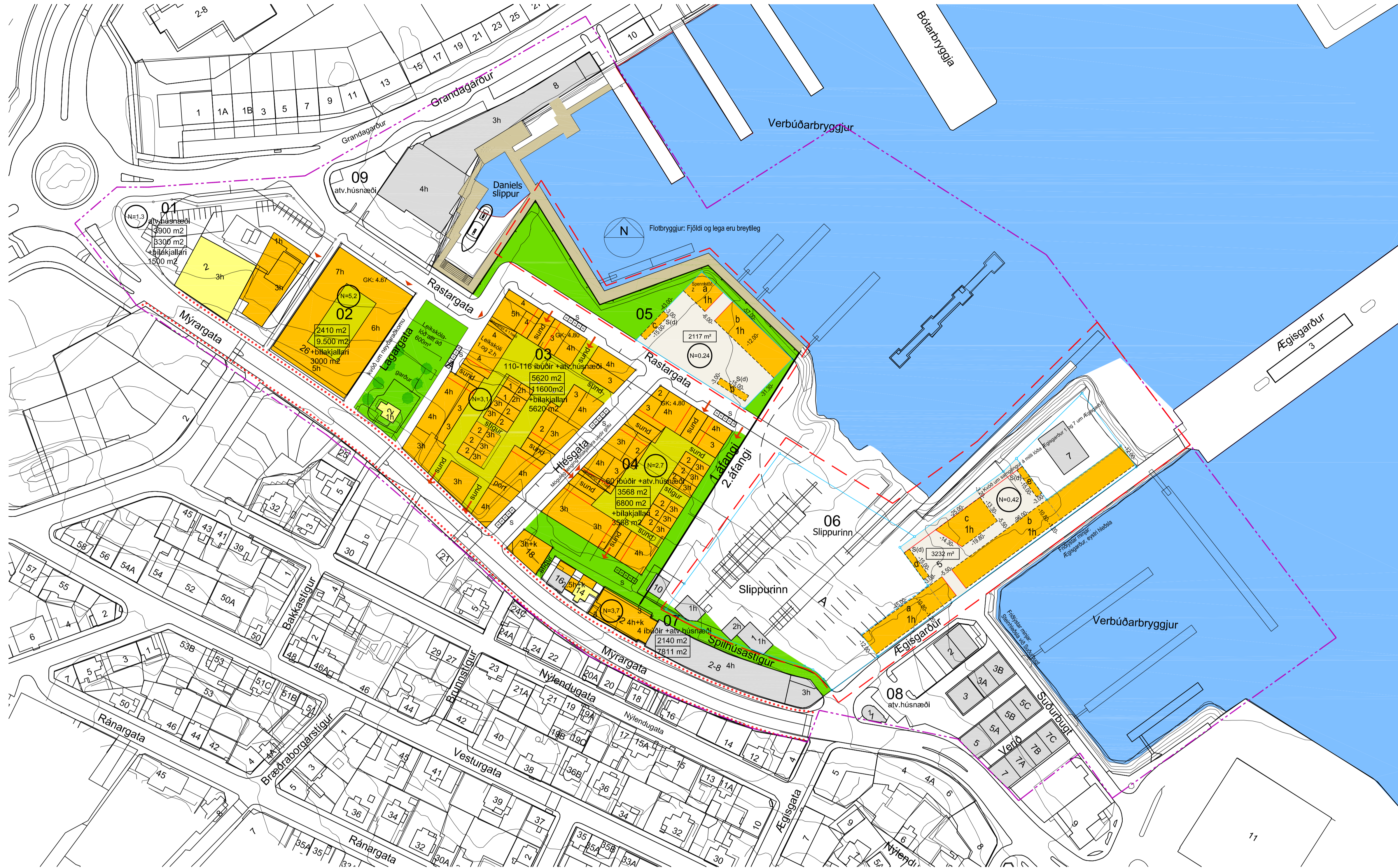
VERKKAUPI	VERK		
FAXAFLÓAHAFNIR		GAMLA HÖFNIN	
DAGSETN.	MKV.	TEKNAÐ AF	UTGEFIB AF
14.11.17	1:1000	SK	SK/AHÁ
TEKING	VERK NR.	TEKING NR.	UTGÁFA
D01	V281	1 af 3	



VESTURBUGT - REITIR 05 OG 06 - BREYTT DEILISKIPULAG 2017



Hluti af Aðalskipulagi Reykjavíkur 2010-2030



VESTURBUGT - REITIR 05 OG 06: TILLAGA AÐ BREYTINGU Á DEILISKIPULAGI

SEINNI BREYTINGAR Á GILDANDI DEILISKIPULAGI (2.3.2017) FÆRÐAR INN Á UPPRÁTT

MÆLIKVARÐI 1:1000

LYKLAR

- Mörk skipulagssvæða
- Mörk skipulagsbreytinga
- Opin svæði til sérstakra nota
- Lóðamörk
- Fyrirverandi lóðamörk
- Ný lóðamörk
- Stærð lóðar í fermetrum
- Hámarks byggingarmagn
- Bindandi byggingarlína
- Óbundin byggingarlína
- Núverandi byggingar
- Verndað byggðamynstur
- Byggingarreitur, hámark
- Opíð svæði ofan á bilgeymslu
- Byggingarreitur bilgeymslu
- Innkastur í bilgeymskur (staðsetn. ekki bundin)
- Nýtingarhlutfall lóðar með bilgeymslu
- N= 2h
Fjöldi hæða í húsi
- Þakgarður
- GK: Gólfkoti neóstu aðgangshæðar
- Z
Spennistöð
- sund
Kvðó um 6m til milli húsa á 12 m svæði
- port
Kvðó um 6m um milli húsa á 1.hæð á 12 m svæði
- R
S(d)
Sorpsstövar-Leiðbeinandi fjöldi + staðsetning
Sorpsstövar: Djúpgámar-Leiðbeinandi fjöldi + staðsetning
- Hjólástgar (lega leiðbeinandi)
- Hannaður yfirborðsfrágangur utan byggingarreiðs
- b
Setbekkir (lega leiðbeinandi)
- l
Hjólástæði (lega leiðbeinandi)



Svæði 06:

1. Lóðirnar Ægisgarður 5 og Ægisgarður 7 verða sameinaðar í eina lóð Ægisgarður 5. Lóðin Ægisgarður 5 stækkar um um það bil 467m² til suðvesturs. Þar af leiðandi minnkar lóðin Ægisgarður 1 (Slippurinn) um um það bil 467m². Lóðamörk Ægisgarðs 5 og Ægisgarðs 7 ferast um um það bil 0,5 metra til norðvesturs. Við það stækkar lóðin Ægisgarður 5 um um það bil 21m². Lóðin Ægisgarður 5 er 2286m² en verður 3232m². Lóðin Ægisgarður 1 er 7280m² en verður 6813m². Lóðin Ægisgarður 7 er 1116m² en verður 1095m². Breytt lóðamörk Ægisgarðs 1, 5 og 7 verði samkvæmt mæliblaði.

2. Kvðó er um að allar núverandi byggingar innan breyttra lóðarmarka Ægisgarðs 5 verði fjarlægðar samhliða framkvæmdum.

3. Kvðó er um samgöngur á milli Ægisgarðs 1 og Ægisgarðs 7 um norðvesturlönd Ægisgarðs 5.

4. Heimilt verði að reisa nokkur einnar hæðar smáhýsi (frá 25m² til 120m²) á lóðinni Ægisgarður 5. Ætluð stærð nýrrar lóðar er 3232m². Ætluð stærð byggingarreiða a, b og c er samtals 1810m². Ætlað nýtingarhlutfall NF söluhúsa er allt að um það bil 0,37. Starfsemi húsa á reitum a og b er skilgreind sem söluhús fyrir ferðatengda starfsemi. Starfsemi húsa á reit c er skilgreind sem þjónusta við gesti hafnarvæðisins, þ.m.t. upplýsingar til ferðamanna og veitingasala. Heimilt verði að reisa almenningsalerni á lóðinni. Almenningsalerni verði fellt inn í húsið á byggingarreit c. Söluhúsin risi innan byggingarreiða þannig að sund á milli húsa verði ekki mjórrí en 3 metrar en sundið á milli húsa á reitum b og c verði ekki mjórrí en 5,50 metrar. Stærð byggingarreiða, lögum þeirra og fjarlægðir frá lóðamörkum verði samkvæmt mæliblaði. Norðausturmörk byggingarreiða a og suðvesturmörk byggingarreiða b eru bindandi byggingarlínur miðjusetar á miðlinu Suðurbugt og skulu húshliðar bundnar við þær línur. Suðvesturmörk byggingarreiða c er bindandi byggingarlína í beinni línu af norðausturmörkum Rastargötu og skal húshliðin bundin við þá línu. Gólfkoti 1. hæðar hvers húss verði samkvæmt mæliblaði. Þök söluhúsa á reitum a og b skulu vera tvíhalla. Gert er ráð fyrir um það bil 40° þakhalla og að þakhalli á öllum þökum á reitum a og b verði samræmdur. Þak þjónustuhúss á reit c skal vera tvíhalla. Þakhalli er frjálst. Þakgluggar eða kvistir eru ekki leyfðir. Þakrennur og þakniðurröllu skulu fellt inn í klæðningar húsa. Hæsti hæðarkóli útvegga hvers húss samhliða mæni skal vera allt að 3,50m frá gólfkóta 1. hæðar. Hæsti hæðarkóli þaks hvers húss er allt að 5,80m en heimiltuð frávik eru allt að 0,3 metrar. Heimilt er að reisa veggföst skuggni á húshliðum og á milli tveggja eða fleiri húsa. Heimilt er að skuggni á húshliðum samhliða Ægisgarði nái allt að 1,0 metra út fyrir byggingarlínu. Skjólveggr og geymslueiningar eru leyfð.

Gert er ráð fyrir að breidd veggfastra geymslueininga sem eru á milli húsa verði 1,50m mælt hornrétt á húsvegg. Hæsti hæðarkóli veggfastra geymslueininga skal vera hinn sami og hæð útveggar víðkomandi húss samhliða mæni. Þök geymslueininga skulu vera einhalla. Þök veggfastra geymslueininga skulu vera í sömu stefnu og þakhlið víðkomandi húss. Þakhalli geymslueininga er frjálst, allt að 40°. Skuggni, skjólveggr, geymslueiningar og auglýsingaskilti skulu útfært í samræmi við ákvæði leigusamninga.

4. Gert er ráð fyrir að hægt sé að koma fyrir niðurgrofnum sórgámum annað hvort innan byggingarreiðs d eða e. Ætluð stærð slitt hvors byggingarreiðs er 45m².

5. Við útlitshönnun húsa skal gæta samræmis í efnis- og litavali. Eftirfarandi er til leiðbeiningar:
 - Miða skal við sama efnisval á útveggjum og þaki í hverju tilfalli fyrir sig.
 - Gera skal ráð fyrir að timburklæðningar verði standandi eða úr skífum. Miðað er við veðraðar timburklæðningar eða málaðar svartar.
 - Gera skal ráð fyrir að steinklæðningar verði úr skífum. Litaval er frjálst. Þó skal gæta samræmis í litavali.
 - Gera skal ráð fyrir að málmklæðningar verði úr standandi bárujárn. Litaval er frjálst. Þó skal gæta samræmis í litavali.
 - Gluggar: Efnisval er frjálst. Litur miðst við efnisval víðkomandi húss. Gert er ráð fyrir að glerfleitur verði tillitlæga stórir. Forðast skal glugga og opnanleg fög með óþarfa srossum.
 - Efnisval skuggna, geymslueininga og skjólvegga miði við aðliggjandi hús.

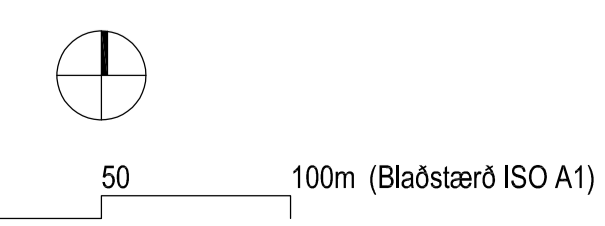
6. Yfirborð á öbyggðum hluta byggingarreiða og utan byggingarreiða verði hannað sem útivistarsvæði eða torg. Skila þarf sérteikningum af lóðarhönnun. Göngu- og hjólástigar skulu auðkennnd með mismunandi munstri. efnis- og/eda litavali. Setbekkir, hjólástæði, sorplát og önnur götugögn falli vel að yfirborði lóðar með tilliti til efnis- og litavali. Vanda skal allt efnisval og samræma það við aðliggjandi svæði.

7. Kvðó er um lýsingarhönnun á lóðinni Ægisgarður 5. Vanda skal allt efnisval og samræma það við aðliggjandi svæði.

8. Húsin við suðvesturmörk Ægisgarðs 1 (Slippinn) norðan megin við Spilhúsastíg verði óbreytt.

9. Við suðausturmörk svæðisins eru frjólstar minjar skv. lögum um menningarminjar nr. 80/2012. Það eru eystrí hleðsla Ægisgarðs og steinhleðslur við Suðurbugt. Þess verði gætt við framkvæmdir að þær raski ekki þessum frjólstu minjum.

Að öðru leyti gilda eldri skilmálar og upprættir.



DEILISKIPULAGSBREYTING ÞESSI SEM FENGID HEFUR MEDFERD Í SAMRÆMI VIÐ ÁKVÆÐI 1. mgr. 43. gr. SKIPULAGSLAGA nr. 123/2010

VAR SAMÞYKKT Í _____
ÞANN _____ OG Í _____

TILLAGAN VAR AUGLÝST FRÁ _____ MED
ATHUGASEMDAFREST TIL _____

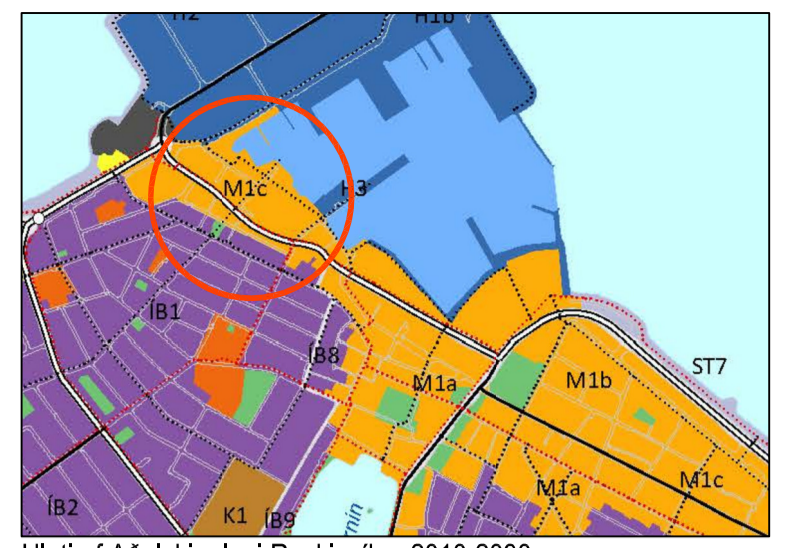
AUGLÝSING UM GILDISTÖKU BREYTINGARINNAR VAR BIRT Í B-DEILD
STJÓRNARTÍÐINDA ÞANN _____

UPPRÁTTUR LAGFÆRÐUR 5.3.2018 EFTIR ÁBENDINGAR FRÁ
MINJASTOFNUN.

YRKI ARKITEKTAR
 Hverfisgötu 76, 101 Reykjavík
 Sími: +354 552 6629
 Kt: 560997-3109
 www.yrki.is
 yrki@yrki.is

VERKKAUPI	VERK
FAXAFLÓAHAFNIR	GAMLA HÖFNIN
DAGSETN.	MVK.
14.11.17	1:1000
TEKING	UTGIFA
D02	2 af 3

VESTURBUGT - REITIR 05 OG 06 - BREYTT DEILISKIPULAG 2017. SKÝRINGARUPPDRÁTTUR




Hluti af Aðalskipulagi Reykjavíkur 2010-2030



REITUR 05 - HORFT YFIR TORG



REITUR 06 - HORFT YFIR HAFNARSVÆÐI MED VESTURBUGT (REIT 05) Í BAKGRUNNI



REITUR 05 - HORFT YFIR HAFNARSVÆÐI Í ÁTT AÐ BYGGÐ



REITUR 06 - HORFT EFTIR GÖNGULÍNU

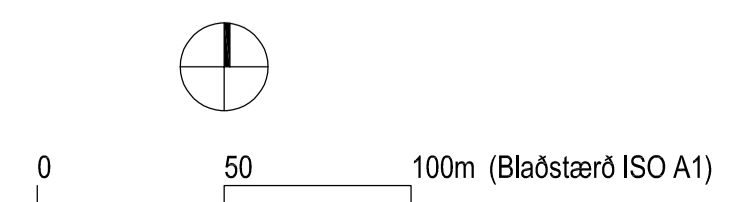


DEILISKIPULAGSBREYTING PESSI SEM FENGIÐ HEFUR MEDFERÐ Í SAMRÆMI VIÐ AKVÆÐI 1. mgr. 43. gr. SKIPULAGSLAGA nr. 123/2010

VAR SAMÞYKKT Í _____
 ÞANN _____ OG Í _____
 _____ ÞANN _____
 TILLAGAN VAR AUGLÝST FRÁ _____ MED _____
 ATHUGASEMDAFREST TIL _____
 AUGLÝSING UM GILDISTÖKU BREYTINGARINNAR VAR BIRT Í B-DEILD
 STJÓRNARTÍÐINDA ÞANN _____.



VERKGAUPI	VERK		
FAXAFLÓAHAFNIR	GAMLA HÖFNIN		
DAGSETN.	MKV.	TEKNAÐ AF	ÚTGEFID AF
14.11.17	YKS	YKS	SKJÁHÁ
TEKNING	VERK NPL	TEKNING NPL	ÚTGÁFA
	V281	3 af 3	



USK Skipulag

Frá: Guðný Gerður Gunnarsdóttir <gudnygerdur@minjastofnun.is>
Sent: 10. janúar 2018 16:54
Til: USK Skipulag
Afrit: Guðlaug Vilbogaóttir; Pétur Ármannsson; Maria Gísladóttir
Efni: Reykjavíkurborg - Vesturbugt, reitir 5 og 6.

Skipulagsfulltrúinn í Reykjavík

Athygli Minjastofnunar Íslands er vakin á því að á vef Reykjavíkurborgar er auglýst breyting á deiliskipulagi Vesturbugar við Reykjavíkurborg. Breytingin tekur til Ægisgarðs þar sem fyrirhugað er að reisa þjónustuhús fyrir ferðatengda starfsemi.

Af því tilefni vill Minjastofnun minna á að mannvirki við Reykjavíkurborg eru friðlýst skv. lögum um menningarminjar nr. 80/2012. Þar á meðal er hlaðinn garður austanvert á Ægisgarði, gerð á árunum 1932-1935. (sjá <http://www.minjastofnun.is/hus-og-mannvirki/friðlyst-hus-og-mannvirki/reykjavik/nr/833>).

Þess er ekki getið á skipulagsuppdrætti eða í greinargerð að á deiliskipulagssvæðinu séu friðlýstar minjar og farið er fram á að hið friðlýsta mannvirki verði auðkennd á uppdrættinum. Jafnframt verði tryggt að þegar til framkvæmda kemur verði þess gætt að þær raski ekki friðlýstum minjum.



Minjastofnun
Íslands

Með kveðju / Kind regards / Venlig hilsen

Guðný Gerður Gunnarsdóttir

Minjavörður Reykjavíkur og nágrennis / Cultural Heritage Manager for Reykjavik
Minjastofnun Íslands / The Cultural Heritage Agency of Iceland / Islands kulturarvssstyrelse
Suðurgata 39 | 101 Reykjavík | Sími/Tel. 5701300 | Fax: 5701301

gudnygerdur@minjastofnun.is / www.minjastofnun.is