HJÓLREIÐAÁÆTLUN REYKJAVÍKUR

2021–2025

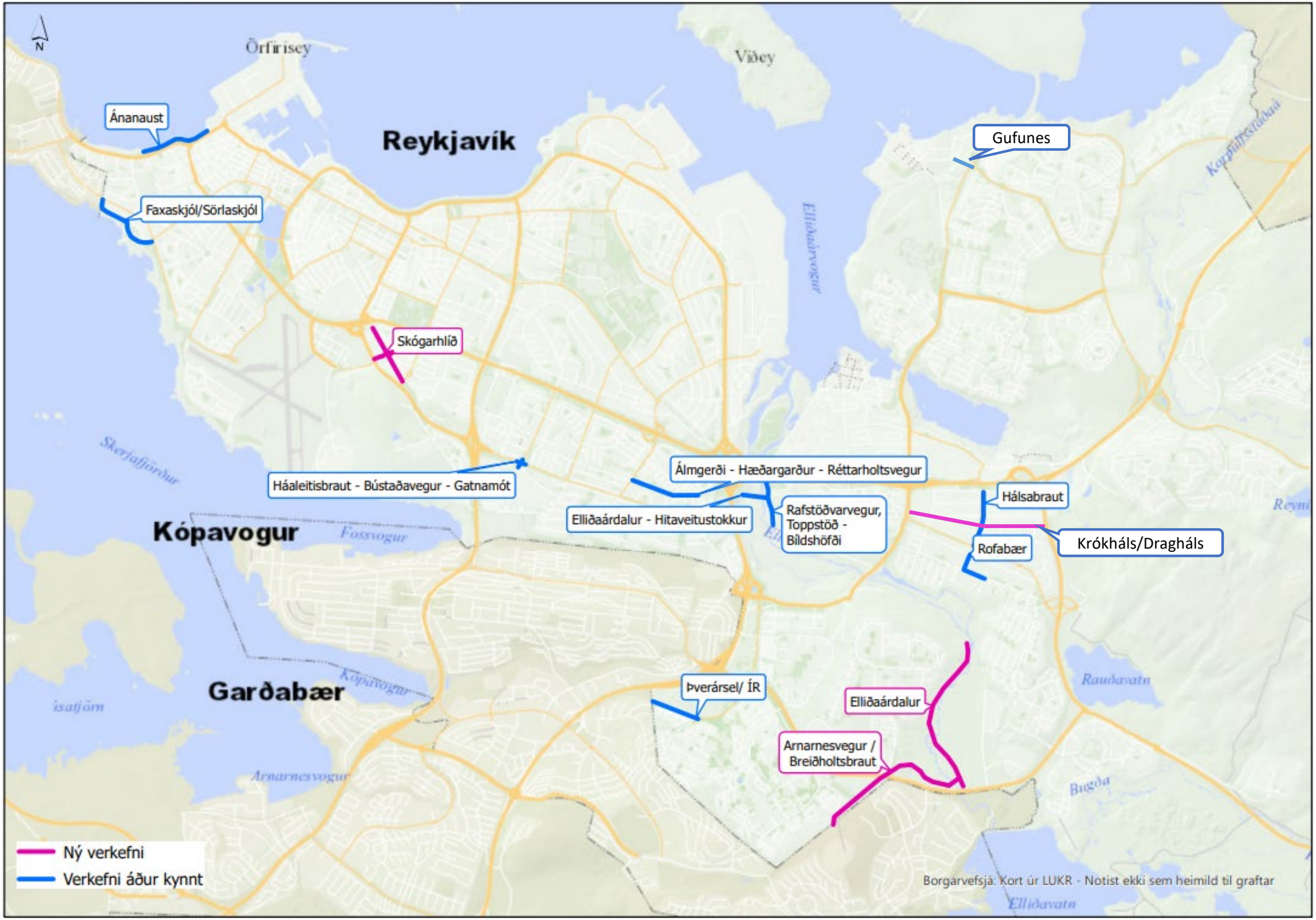
N
Örfirisey
Viðey
Reykjavík
Ánanaust
Faxaskjól/Sörlaskjól
Gufunes
Skógarhlíð
Álmgerði - Hæðargarður - Réttarholtsvegur
Háaleitisbraut - Bústaðavegur - Gatnamót
Elliðaárdalur - Hitaveitustokkur
Rafstöðvarvegur, Toppstöð - Bíldshöfði
Hálsabraut
Krókháls/Dragháls
Rofabær
Kópavogur
Garðabær
Þverársel/ ÍR
Elliðaárdalur
Arnarnesvegur / Breiðholtsbraut
Ný verkefni
Verkefni áður kynnt
Borgarvefsjá: Kort úr LUKR - Notist ekki sem heimild til graftar

Áður samþykkt verkefni, sem enn eru EKKI komin til framkvæmda

SÖRLASKJÓL / FAXASKJÓL

Nýr göngu og hjólastígur:

Lengd stíga:

- ca. 740 m

* með fyrirvara um nýtt samþykkt skipulag

ÁNANAUST

Lengd stíga :

- Göngustígur ca. 850m
- Hjólastígur ca. 350m

Nýr göngustígur unnin samhliða endurgrerð sjóvarnargarðs.

Núverandi stígur í Ánanaust endurbættur að hluta og gerður að hjólastíg til aðgreiningar.

Ný endurbætt göngu og hjólaleið.

frumdrög – forhönnun – **verkhönnun - framkvæmd**

RAFSTÖÐVARVEGUR, TOPPSTÖÐ - BÍLDSHÖFÐI

Lengd stíga:

- ca. 570 m

Nýr göngu- og hjólastígur + Áning

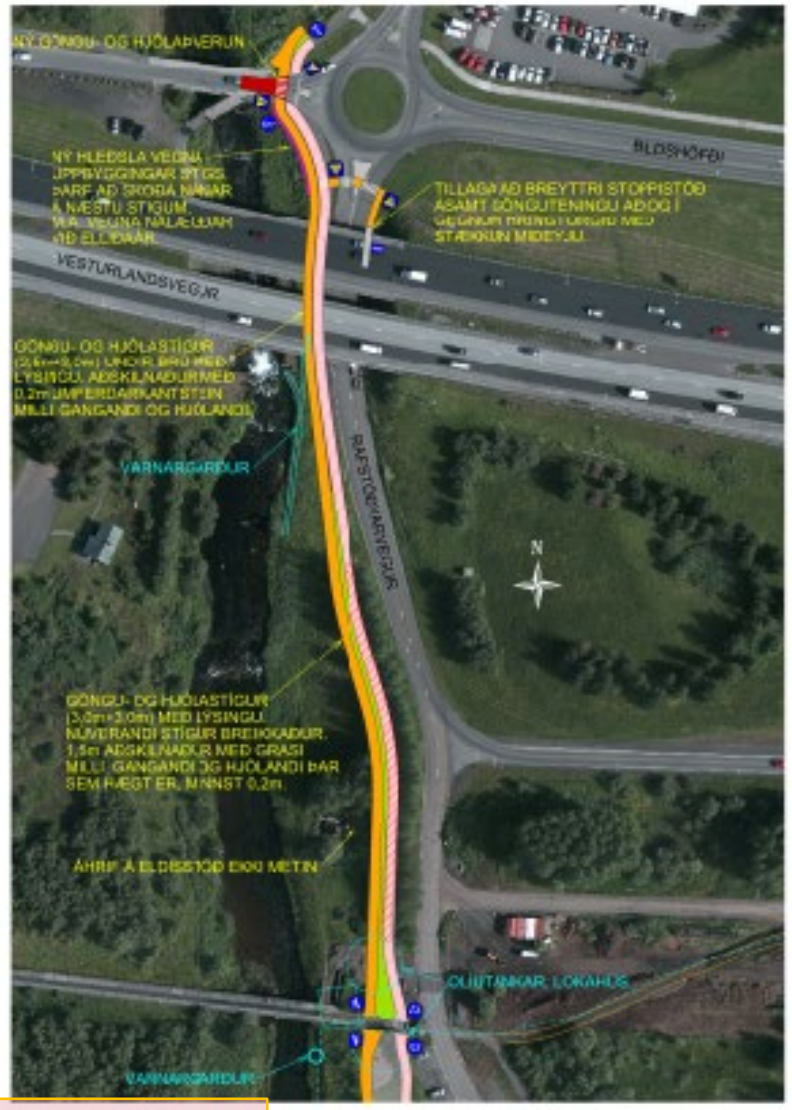

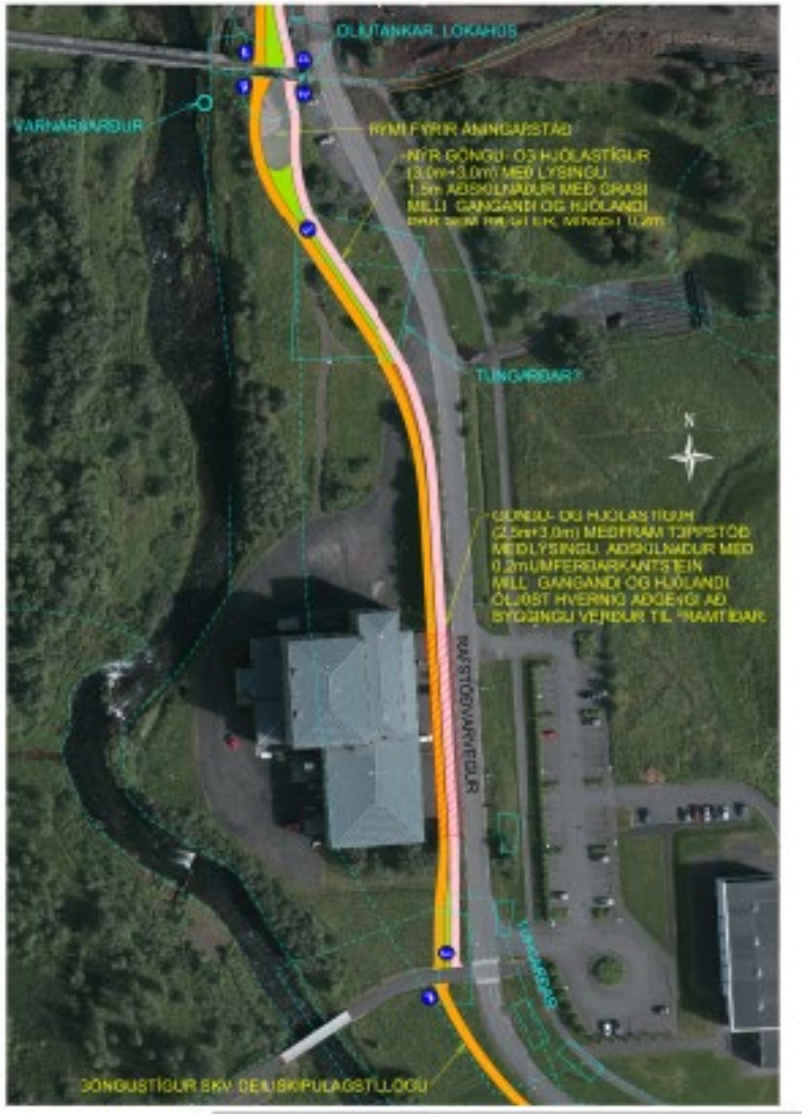

ÞVERÁRSEL / ÍR

Nýr sameiginlegur göngu og hjólastígur (3m)

Lengd stígs :

- ca. 500 m

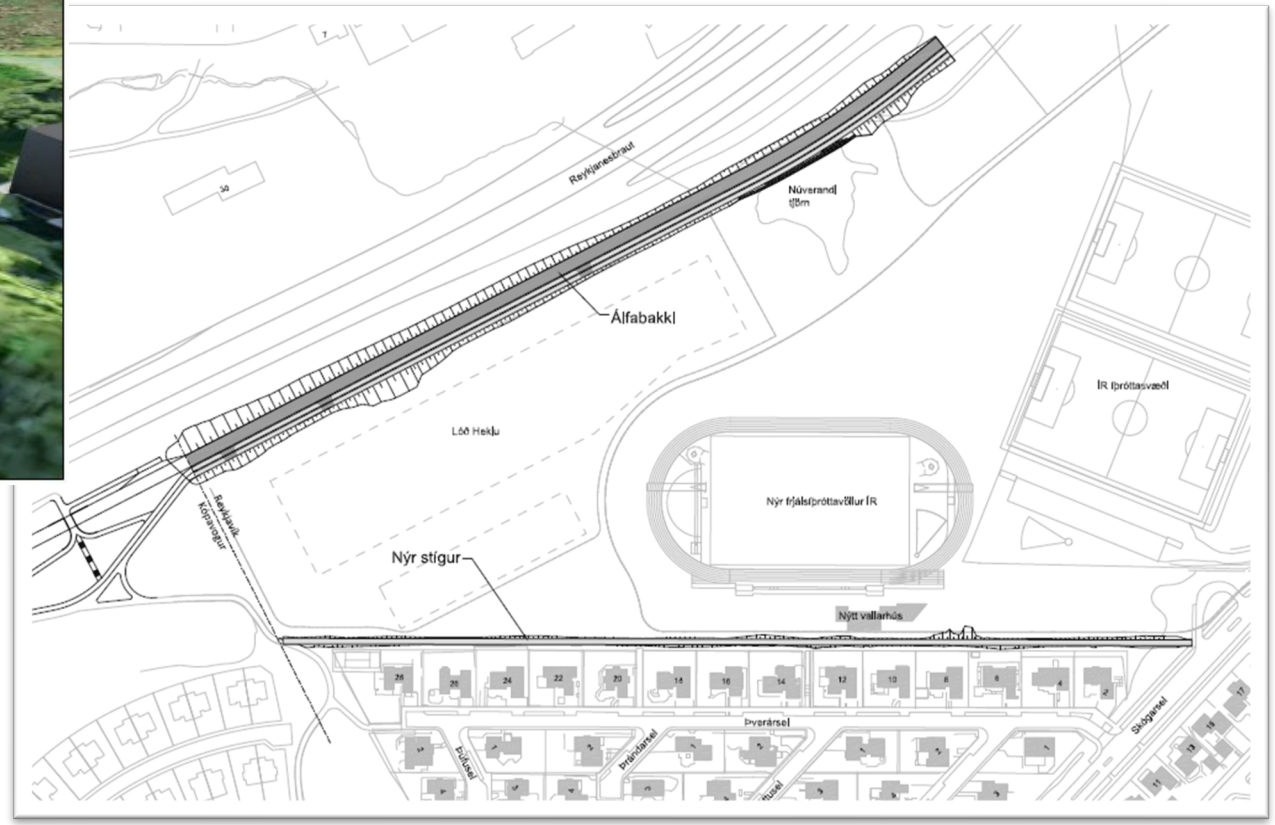

Framkvæmd hluti af verkefni Álfabakka, Suður Mjódd.

frumdrög – forhönnun – **verkhönnun - framkvæmd**

GUFUNES

Lengd stígs :

- ca. 450 m

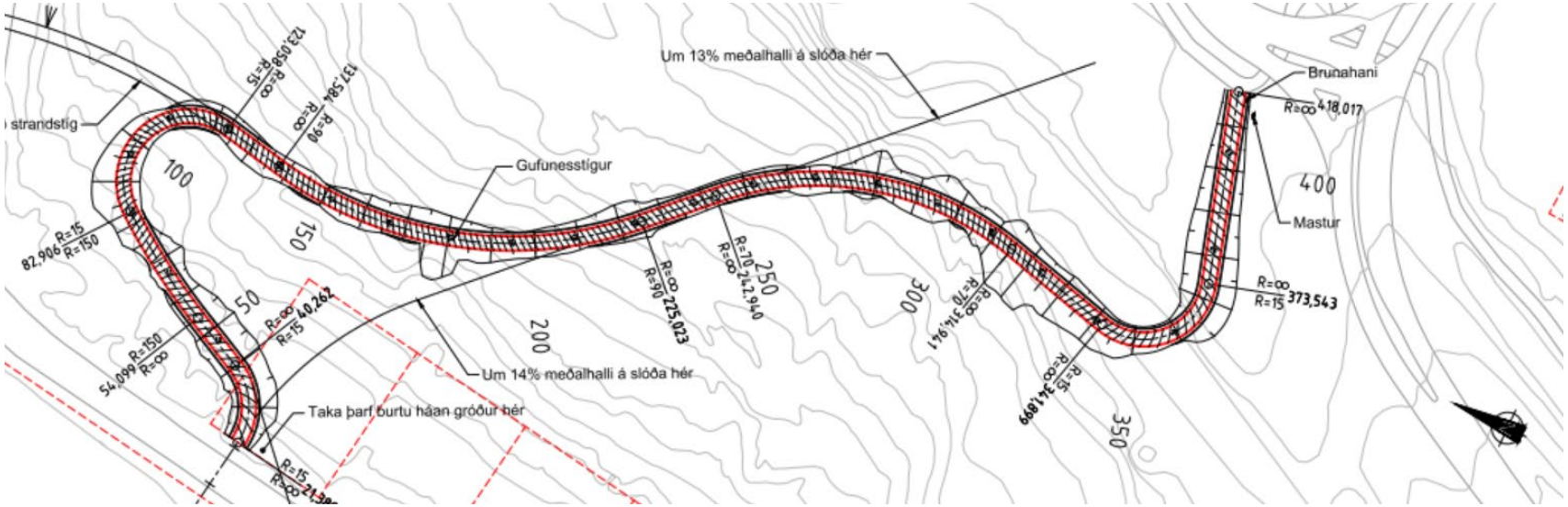

frumdrög – forhönnun – **verkhönnun - framkvæmd**

Nýr blandaður göngu og hjólastígur (3m)

ÁLMGERÐI – HÆÐARGARÐUR – RÉTTARHOLTSV. (2#2)

frumdrög – forhönnun – **verkhönnun - framkvæmd**

Nýr blandaður göngu og hjólastígur (3m)

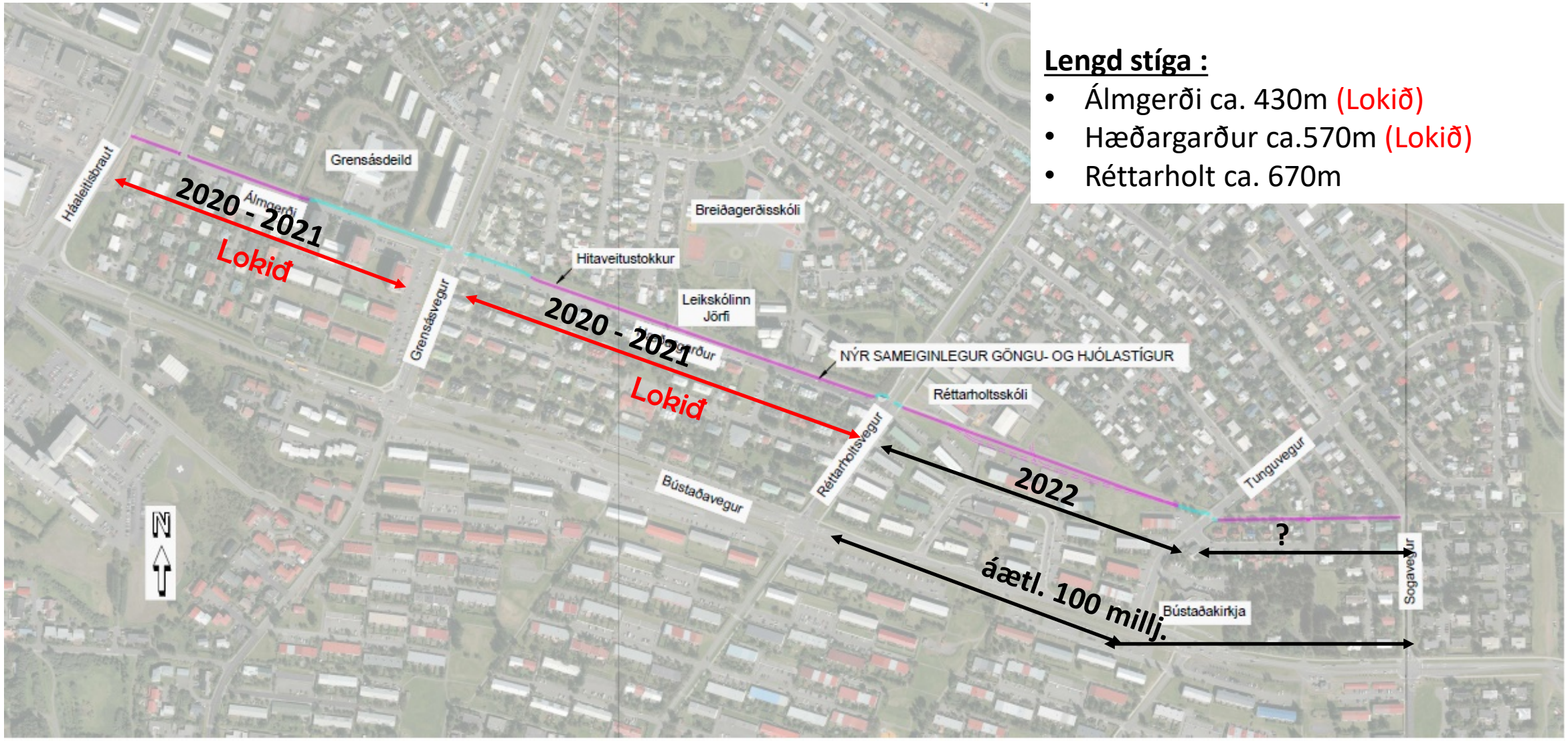

Lengd stíga :

- Álmgerði ca. 430m (Lokið)
- Hæðargarður ca.570m (Lokið)
- Réttarholt ca. 670m

ELLIÐAÁRDALUR - HITAVEITUSTOKKUR

Lengd stígs:

- ca. 250 m
- þ.a. 2 brýr ca. 100m

Nýr sameiginlegur göngu og hjólastígur (3m)



Nýr stígur lagður í stað stokks sem búið er að fjarlægja.

HÁALEITISBR. - BÚSTAÐAVEGUR - GATNAMÓT

Aðskilin göngu og hjólaleið um gatnamót auk tenginga við aðliggjandi stíga

Endurhönnun gatnamóta.
Ljósastýrðar göngu og hjólaleiðir um gatnamótin á alla vegu.

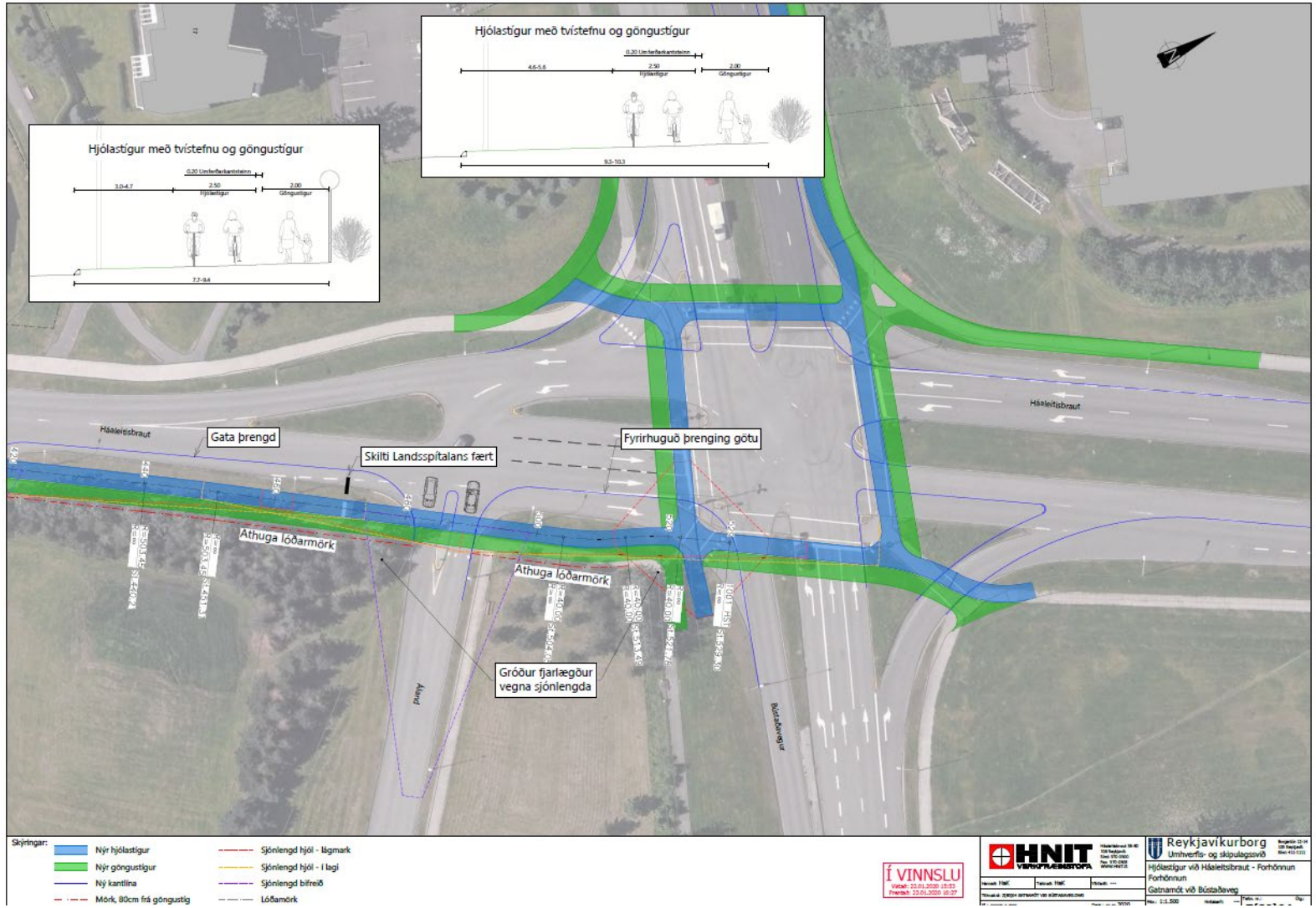

frumdrög – forhönnun – **verkhönnun - framkvæmd**

ROFABÆR, BORGARGATA - (HVERFISSKIPULAG)

Lengd 1. áfanga:

- ca. 400m

Aðskilnaður gangandi og hjólandi

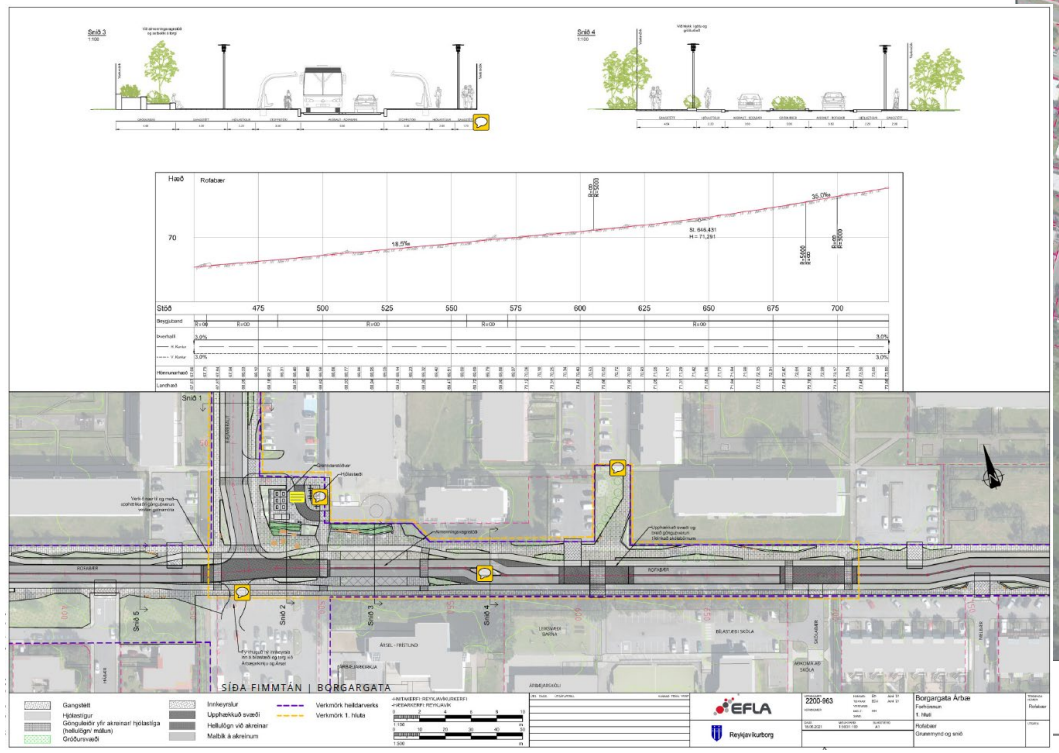

Borgargatan Rofabær – heildarlengd. ca.1.000m + 160m

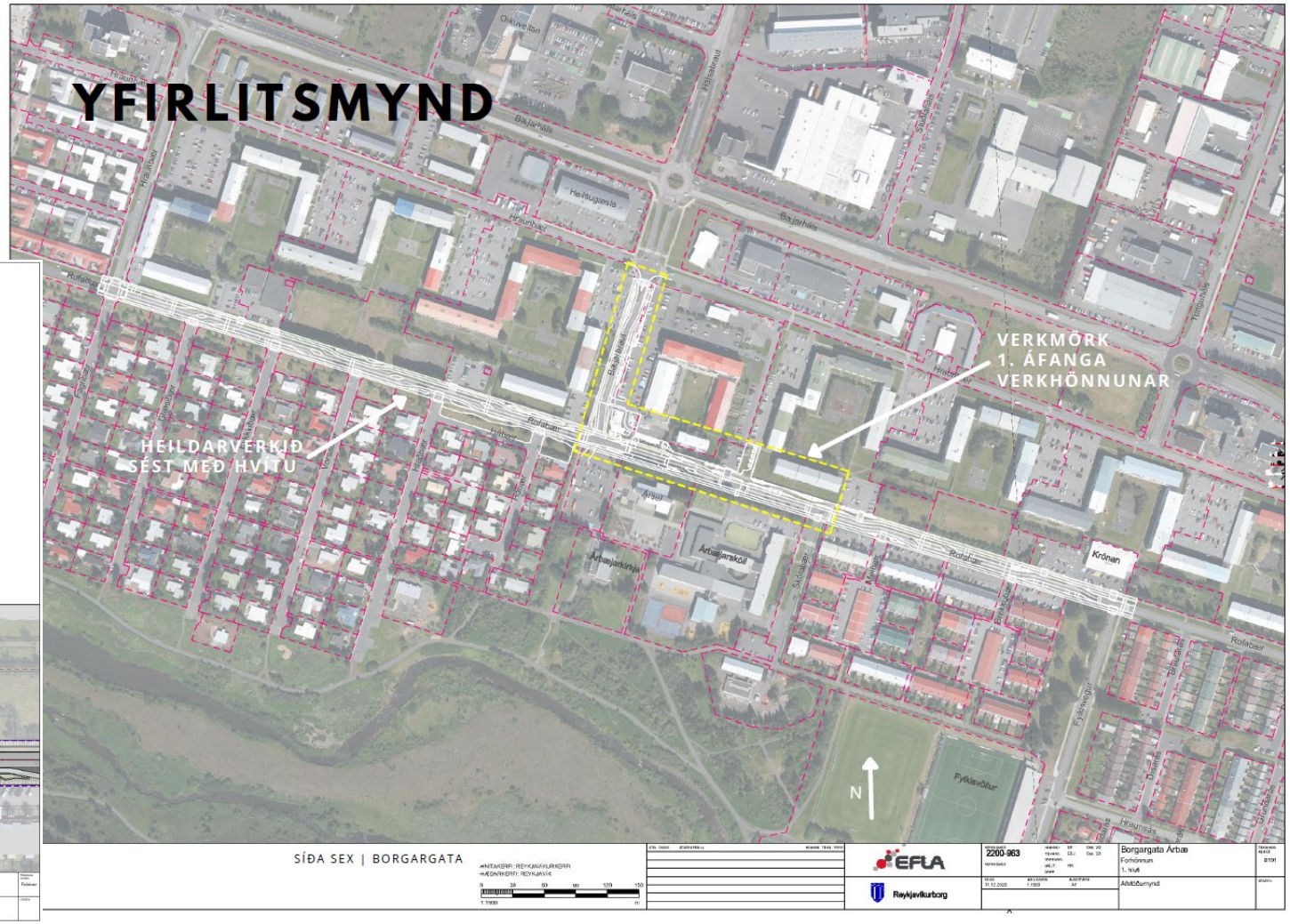

frumdrög – forhönnun – **verkhönnun - framkvæmd**

Ný verkefni á áætlun 2022 – óskað eftir umboði til verkhönnunar.

SKÓGARHLÍÐ

Endurhönnun bílastæðalóða og breytingar á lóðarmörkum við Þóroddsstaði sem tryggir nýrri göngu og hjólaleið frá undirgöngum inn í Skógarhlíð betra öryggi.

*Með fyrirvara um endanlegt samþykki lóðarhafa fyrir breytingunum.

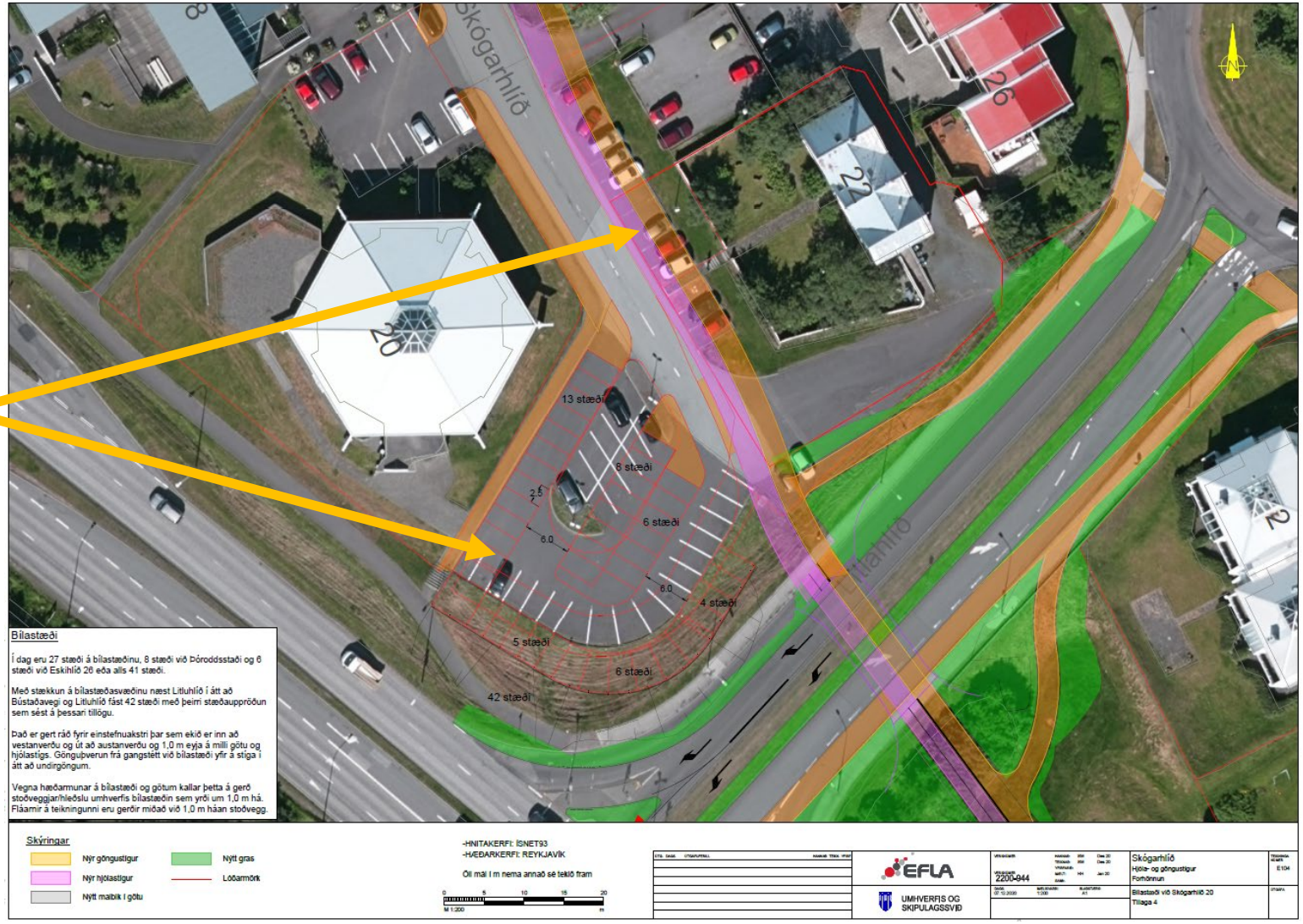

SKÓGARHLÍÐ

Lengd stíga

- Skógarhlíð – ca.530m
- Eskihlíð / Flugvallarvegur – ca. 180m

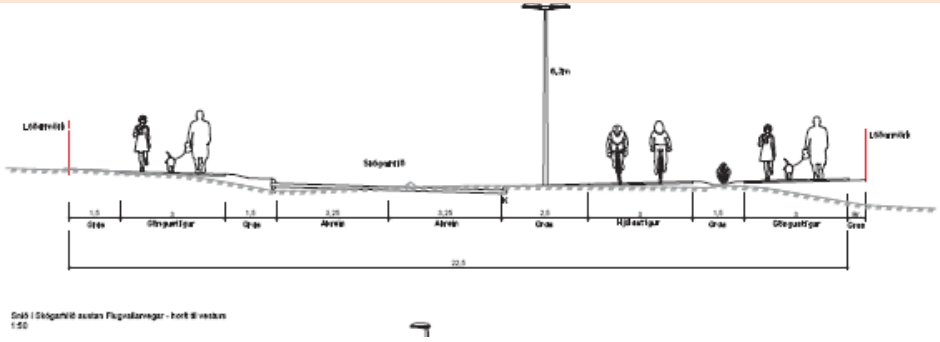

Framkvæmd verkefnis mögulega áfangaskipt.

Breikkun göngustígar:

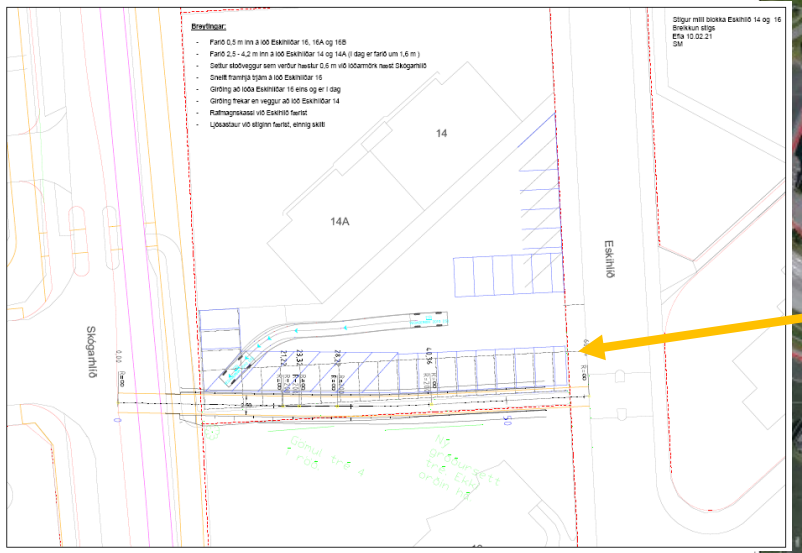

Nýr göngu og hjólastígur:

ELLIÐAÁRDALUR, (VANTSV.BRÚ – BREIÐHOLTSBRAUT)

Lengds stíga:

- ca.1.500m

Framkvæmd áfangaskipt í tvo hluta

1.áfangi.
Vatnsv.brú að Grænugróf

2.áfangi.
Grænagróf – Breiðholtsbr. (Dimma)
+ Brúargerð við Grænugróf.

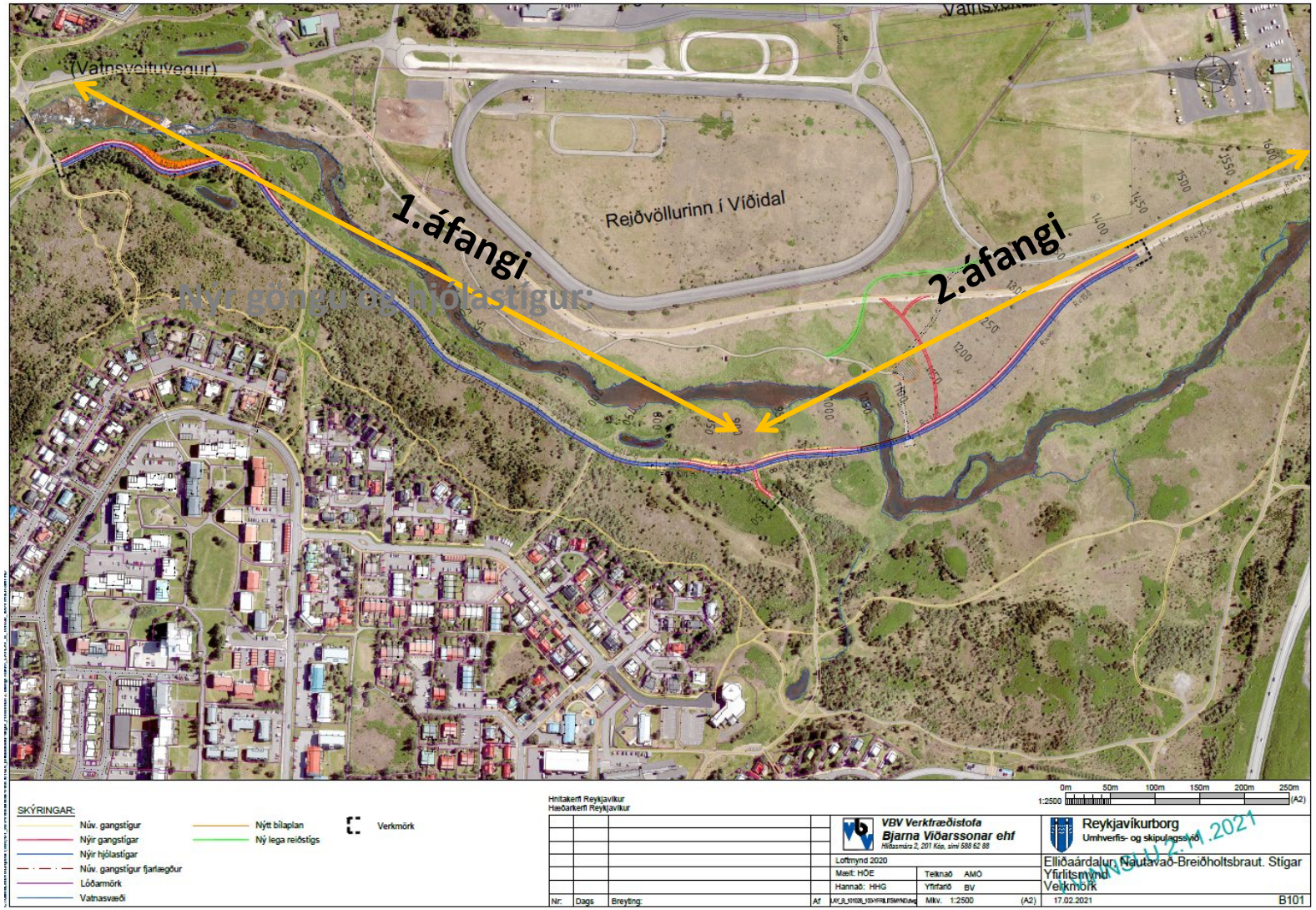

frumdrög – forhönnun – **verkhönnun - framkvæmd**

Nýr og endurbættur göngu og hjólastígur:

ELLIÐAÁRDALUR, GRÆNAGRÓF (BRÚ)

Ný göngu og hjólabrú: (Grænagróf)

Lengd brúar – ca.60m

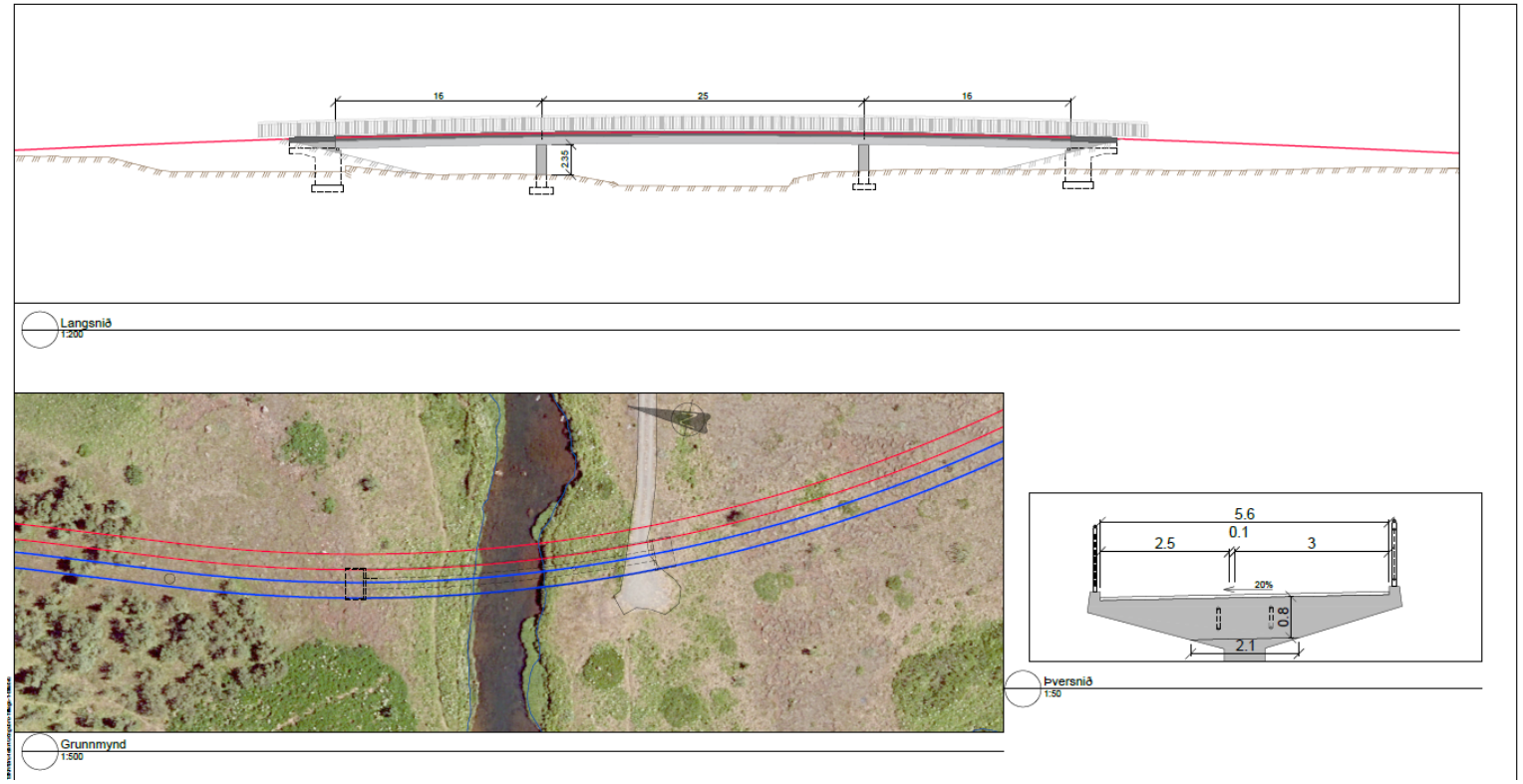

Lágreist brú, með aðskilda stíga fyrir gangandi og hjólandi.
Náttúra og umhverfi brúarinnar sett í 1.sæti við hönnun.

ELLIÐAÁRDALUR, DIMMA (BRÚ)

Lengd stíga – ca.100m
Lengd brúar – ca. 40-60m

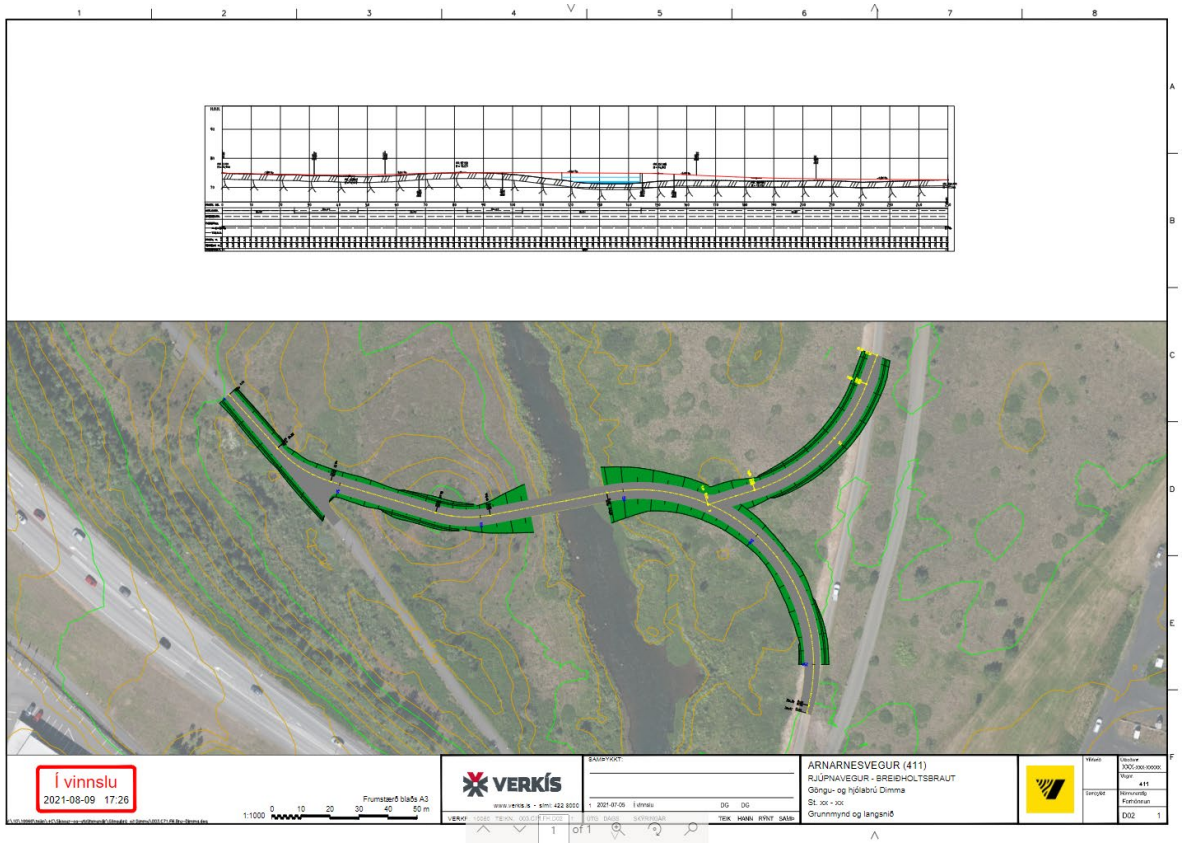

Lágreist brú, með aðskilda stíga fyrir gangandi og hjólandi.
Náttúra og umhverfi brúarinnar sett í 1.sæti við hönnun.

frumdrög – forhönnun **– verkhönnun - framkvæmd**

ARNARNESVEGUR / BREIÐHOLTSBRAUT – (STÍGUR OG BRÚ)

Elliðaárdalur (Dimma) - Rjúpnavegur (Kóp)
eftir nýjum Arnarnesvegi

Lengd stíga:

- ca. 2300m

Í skoðun er að gera „vistlok“ í stað brúar

Nýr göngu og hjólastígur:

KRÓKHÁLS - DRAGHÁLS

Lengd stíga

- Krókháls – 600m
- Dragháls – 480m
- Bitruháls að Höfðabakka – 200m

Til skoðunar að framkvæma í tveimur í áföngum.

Nýr hjólastígur:

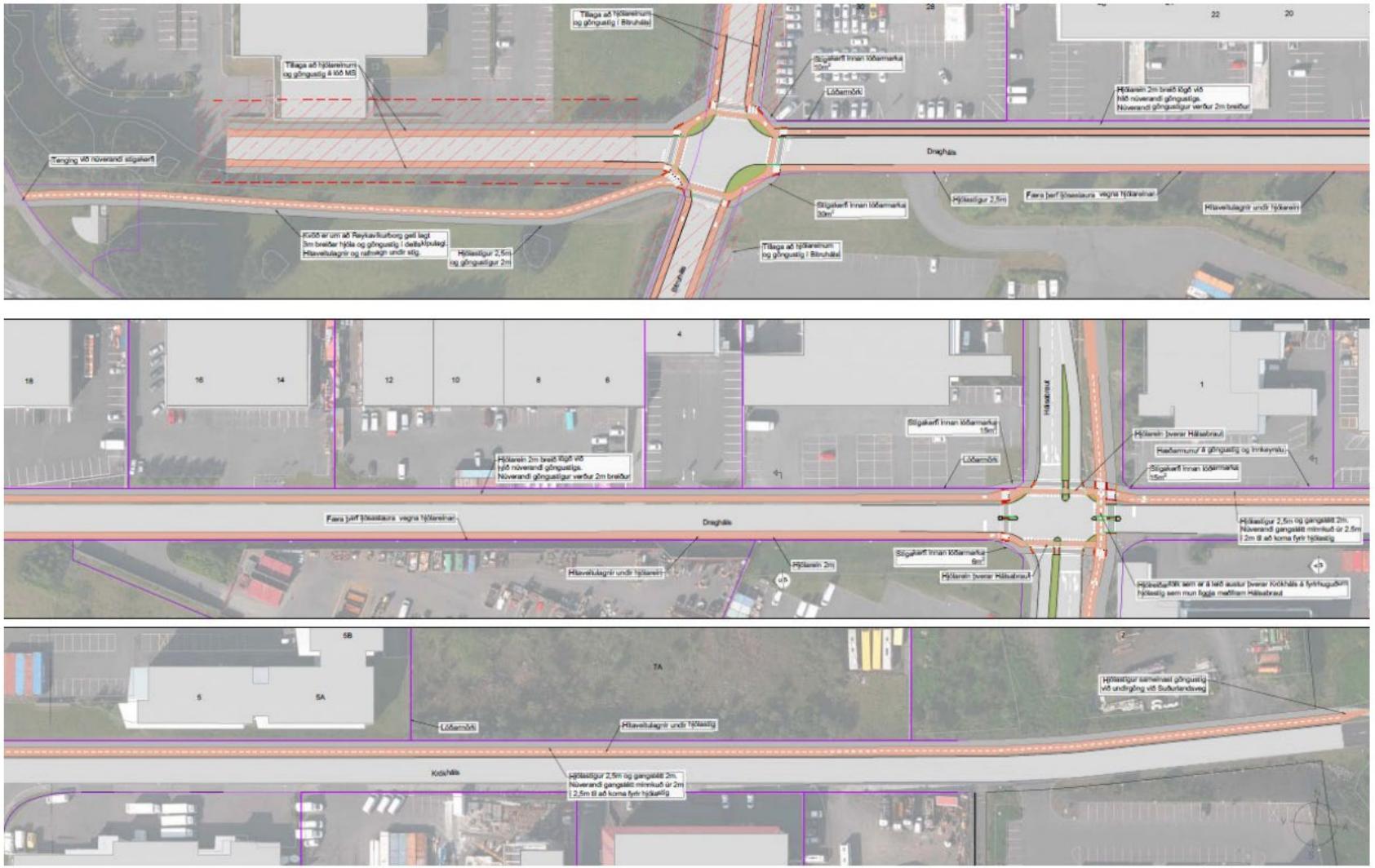

frumdrög – forhönnun – **verkhönnun - framkvæmd**

Hjólreiðaáætlun

Ný verkefni	Áætlun 2022	Lengd
Staðsetning		**[m]**
Réttarholt. - Réttarholtsv. - Sogavegur 3m stígur	100	670
Arnarnesvegur - stígtengingar við samgöngusáttmálastígana	50	?
Sörlaskjól / Faxaskjól	120	740
Bústaðavegur, gatnamót við Háaleitisbraut	100	
Krókháls / Dragháls	110	1300
Elliðaárdalur, Rafstöðvarvegur II (Gamla rafstöðin að Bíldshöfða)	105	570
Verkefni komin af stað	**Eftirstöðvar frá 2021**	
Snorrabraut, Hverfisgata Sæbraut, gatnamót við Borgartún	25	600
Borgartún norður kantur, Snorrabraut að Katrínartúni	25	
	635	**3.880**

Samgöngusáttmáli *

Ný verkefni	Áætlun 2022	Lengd
Staðsetning	**M.kr.**	**[m]**
Skógarhlíð	190	600
Elliðaárdalur, Dimma, brú.	220	100
Elliðaárdalur, Vatnsveitubrú - Breiðholtsbraut	200	1500
Elliðaárdalur, Vatnsveitubrú - Breiðholtsbraut, Brú við Grænugróf	220	60
Arnarnesvegur / Breiðholtsbraut	354	2300
Ánanaust, Hringbraut að Mýrargötu	20	350
Verkefni komin af stað	**Eftirstöðvar frá 2021**	
Sprengisandur, Bústaðavegur 151-153	150	700
Elliðaárdalur, Höfðabakkabrú að Vatnsveitubrú	90	1300
Bústaðavegur, Litlahlíð - undirgöng + þrenging + fjarlægja stíg v/Bústv.	60	125
	1504	**7.035**

Annað

Annað

Verkefni	Áætlun 2022	Lengd
Staðsetning	**M.kr.**	**[m]**
Kjalarnes, Hringvegur 1	191	1500
Elliðaárdalur, stígur í stað stokks (göngustígur)	150	200
Hálsabraut	85	500
Stígur við Þverársel ofan ÍR - 3m stígur	50	500
Gufunes, tenging við Borgarveg.	40	450
	516	**3.150**

Borgargötuverkefni

Verkefni	Áætlun 2022	Lengd
Staðsetning		**[m]**
Rofabær	430	400
	430	**400**

* Fyrirvari um endanlegt samkomulag við Betri samgöngur um fjármögnun vegna verkefna samgöngusáttmálans.

HJÓLREIÐAÁÆTLUN REYKJAVÍKUR

2021–2025