



Tillaga um umferðaröryggisaðgerðir 2021

Skrifstofa samgöngustjóra og borgarhönnunar hefur í samræmi við umferðaröryggisáætlun Reykjavíkurborgar 2019-2023 unnið að undirbúningi aðgerða til að bæta umferðaröryggi í borginni í samstarfi við skrifstofu framkvæmda og viðhalds.

Óskað er heimildar skipulags- og samgönguráð til að halda áfram undirbúningi hönnunar og gerð útboðsgagna fyrir aðgerðirnar með það að markmiði að bjóða þær út til framkvæmda vorið 2021.

Aðgerðirnar eru eftirtaldar en teikningar eru í aftan við:

- a. Ný gangbraut yfir Meistaravelli austan húss nr. 19-23 á upphækkun og með gangbrautarlýsingu.
- b. Ný gangbraut yfir Hofsvallagötu vestan Ásvallagötu og hraðadempandi aðgerðir til samræmis við gatnamót við Sólvallagötu. Bætt lýsing á gatnamótum Hofsvallagötu og Sólvallagötu og Hofsvallagötu og Ásvallagötu.
- c. Ný gangbraut yfir Bríetartún austan Þórunnartúns á upphækkun og með gangbrautarlýsingu. Til að tryggja sýn að og frá göngupverun er gert ráð fyrir að fella niður tvö bílastæði sunnan götunnar. Norðan götunnar er gert ráð fyrir að tveimur bílastæðum næst göngupveruninni sé hækkað upp í hæð gangstéttar og breytt í stæði stæði fyrir hreyfihamlaða (kemur ekki fram á teikningunni).
- d. Ný gangbraut yfir Nóatún sunnan Sóltúns á upphækkun og með gangbrautarlýsingu.
- e. Aðgreining bílastæðis á lóð og gönguleiðar að leiksvæði í enda botnlanga Rauðalækjar 19-25.
- f. Ný gangbraut yfir Engjaveg móts við hús nr. 6 með gangbrautarlýsingu á núverandi upphækkun. Upphækkun vestan innkeyrslu að bílastæði Þróttar.
- g. Ný gangbraut yfir Skeiðarvog og húsagötu samsíða götunni, móts við hús nr. 97-107 með gangbrautarlýsingu. Ný upphækkun og tenging við gangstétt innan við húsagötu. Til að ná að tengja göngupverunina við gangstétt innan húsagötu þarf að fella niður tvö bílastæði við húsagötuna.
- h. Ný gangbraut yfir Háaleitisbraut sunnan Hvassaleitis með gangbrautarlýsingu. Hraðadempandi aðgerðir í aðdraganda göngupverunarinnar og þrenging götunnar niður í eina akrein í hvora átt gegnum gatnamótin við Hvassaleiti.
- i. Ný upphækkun og núverandi gangbraut yfir Vesturhóla vestan Fýlshóla. Gangbrautarlýsing og lagfæringar á gangstétt.
- j. Grindverk (fallvörn) með fram stíg við Höfðabakka og rampa að Vesturlandsvegi við hleðslu að lóð Húsgagnahallarinnar.
- k. Ný upphækkun yfir Lokinhamra norðan við aðkomu frá Gullinbrú við núverandi gangbraut. Gangbrautarlýsing og lagfæringar á gönguleið að undirgöngum.
- l. Ný gangbraut yfir Fjallkonuveg norðan Reykjafoldar með gangbrautarlýsingu, miðeyju og hraðadempandi aðgerðum.
- m. Ný gangbraut yfir Fjallkonuveg miðja vegu milli Reykjafoldar og Logafoldar með gangbrautarlýsingu, miðeyju og hraðadempandi aðgerðum.



- n. Ný gangbraut yfir Borgaveg austan Strandvegar, austar. Gönguþverun yfir Strandveg, norðan Borgavegar færð. Gangbrautarlýsing á báðum gönguþverunum, hraðadempandi aðgerðir og stígar aðlagaðir að nýjum staðsetningum þeirra. Hægribeygjuframhjálaup á gatnamótum afnumin til að stuðla að hægari umferð og bættu öryggi akandi vegfarenda.
- o. Ný gangbraut yfir Borgaveg vestan og austan biðstöðvar strætó í Spöng með gangbrautarlýsingu, hraðadempandi aðgerðum.
- p. Ný gangbraut yfir Korpúlfsstaðaveg við biðstöð strætó milli Bakkastaða og Brúnastaða, með gangbrautarlýsingu og hraðadempandi aðgerðum.
- q. Hraðadempandi aðgerðir við gönguþverun yfir Púsöld norðan Vínlandsleiðar og bætt lýsing gatnamóta.
- r. Ný gönguþverun yfir Púsöld í tengslum við biðstöð strætó norðan Guðríðarstígs með gangbrautarlýsingu og hraðadempandi aðgerðum. Stígar aðlagaðir að staðsetningu gönguþverunar.
- s. Ný gönguþverun og upphækkun yfir Stjörnugróf sunnan Undralands (teikning ekki tilbúin).

Til viðbótar við ofangreindaraðgerðir sem ekki hafa verið kynntar áður er ráðgert að merkja gangbraut yfir Sogaveg móts við göngubrú að Skeifunni en hún var samþykkt á fundi skipulags- og samgönguráðs 2. desember 2020. Áætlaður kostnaður vegna aðgerðanna er 140 millj.kr.

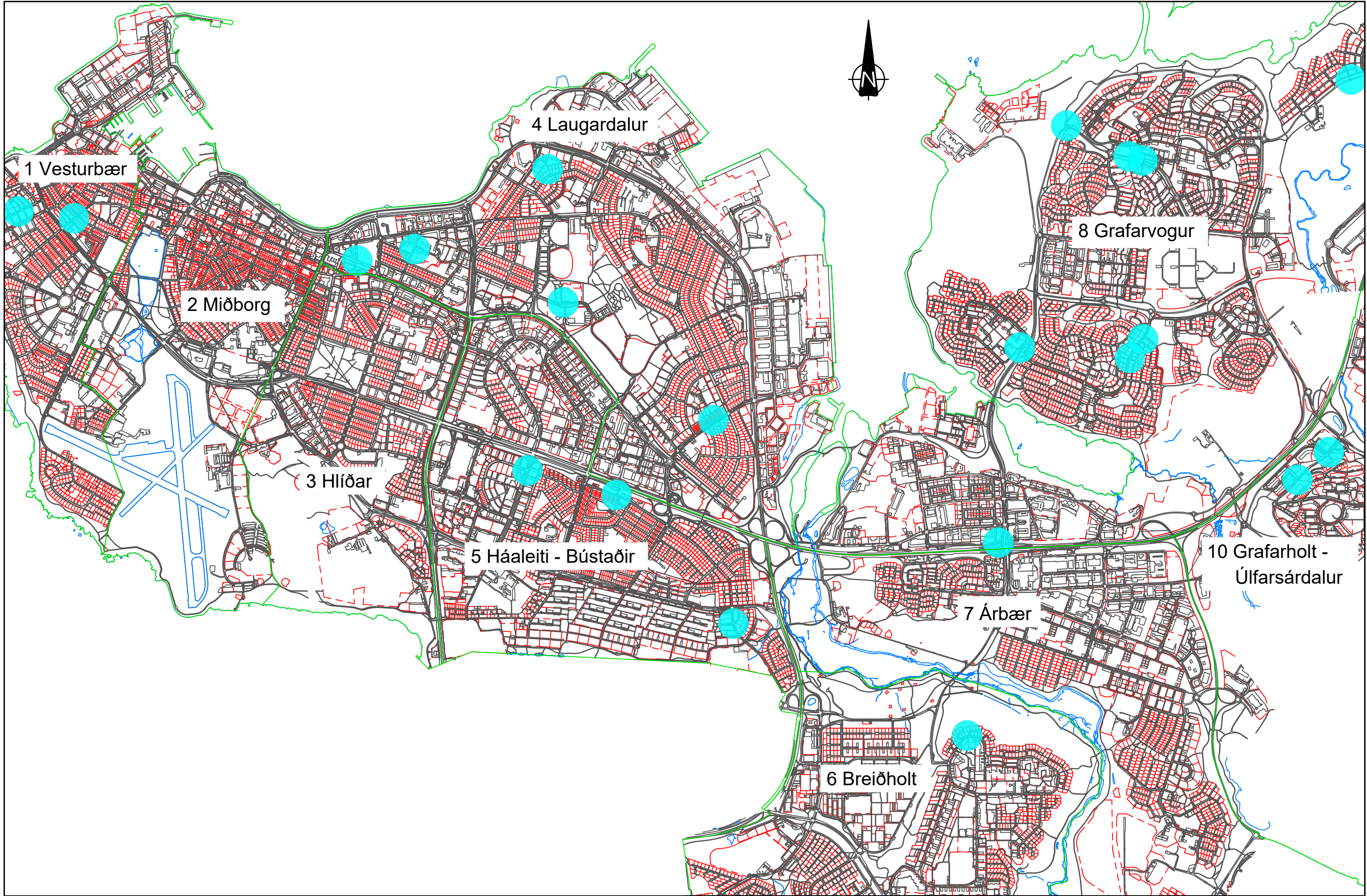
Fyrir hönd skrifstofu samgöngustjóra og borgarhönnunar



Guðbjörg Lilja Erlendsdóttir

deildarstjóri samgangna

Hjálagt: Teikningar, forhönnun aðgerða



1 Vesturbær

2 Miðborg

3 Hlíðar

5 Háaleiti - Bústaðir

4 Laugardalur

6 Breiðholt

7 Árbær

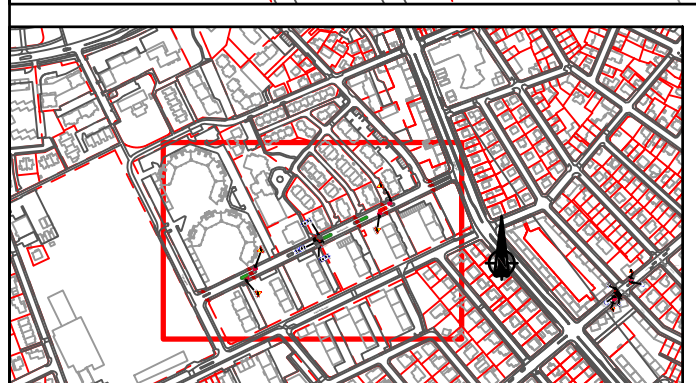
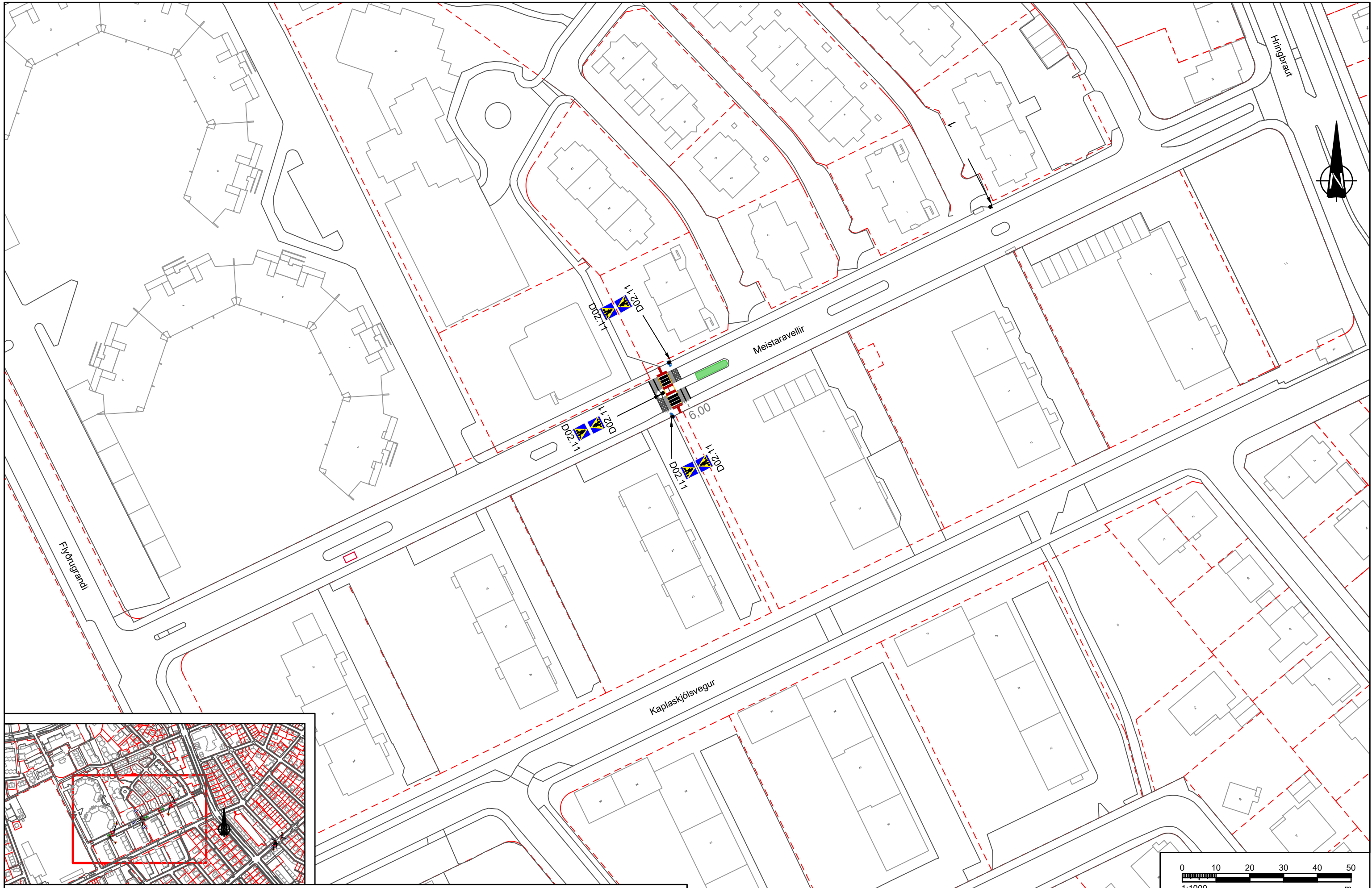
8 Grafarvogur

10 Grafarholt - Úlfarsárdalur



ORR Reykjavíkurborg_33381123_Limiedunýggisaðgerðir 2021/09 Tákninga04 LayoutLAY_B.png

DTG: DMG: DTGAFURILL HANNAÐ TERN: YFIS		VERNUNUMÉR: 2200-966	HANNAÐ: SM/SH Mars 21 TEKNAÐ: SM/SH Mars 21 YFIRFARÐ: HJ/S 09.03.21 MÆLT: SAMB.	Umferðaröryggisaðgerðir 2021 Forhönnun Yfirlitsmynd	TEKINGA NÖMUR: B101
DAGS: 10.03.2021		MALKVARDI: 1:25000 BLADSTÆRÐ: A3	UTGAFA		



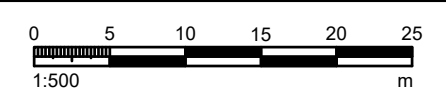
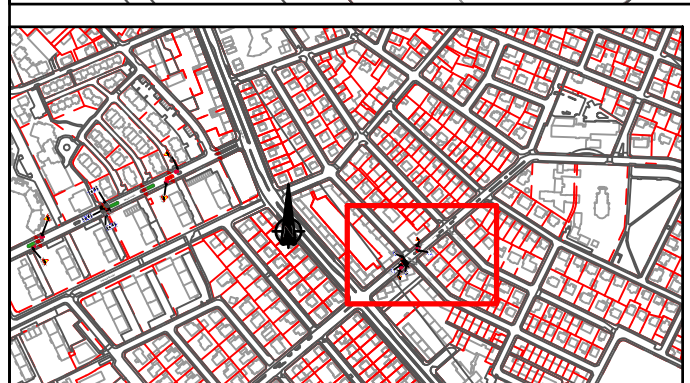
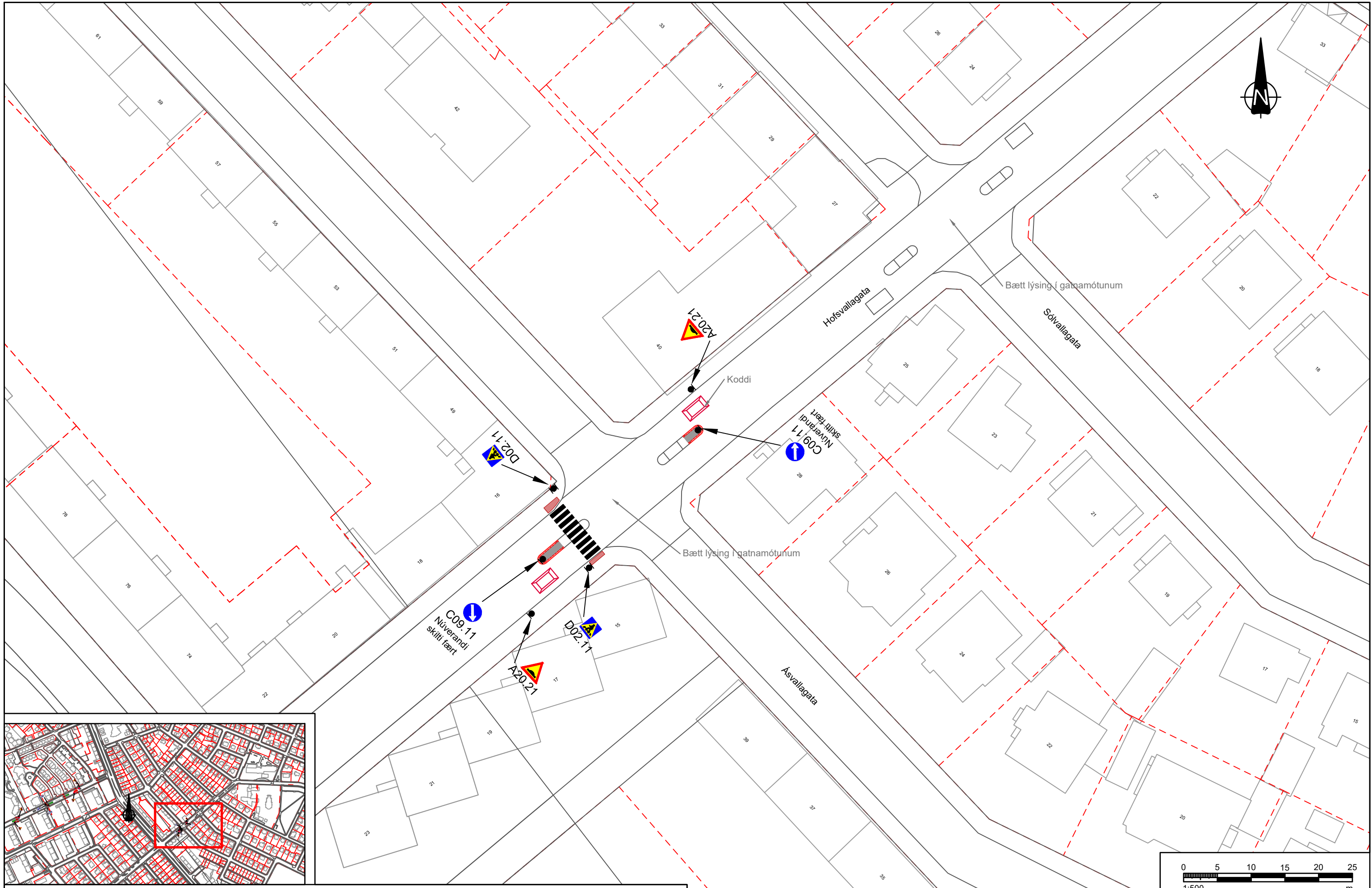
Skýringar	
	Nýr malb. göngustígur
	Nýr koddur
	Nýr kantsteinn
	Nýtt gras/gróður
	Lóðamörk
	Nýr ljósaustur
	Núverandi ljósaustur
	Ný/færð umferðamerki
	Núverandi umferðamerki
	Núverandi umferðamerki fjarlægð

ÚTGAFA	ÚTGAFAFRILL	HANNAÐ TERN: YFIR

VERKNUMER	2200-966	HANNAÐ: SM	Mars 21
VERKNUMER		TEKNAÐ: SM	Mars 21
DAGS:	10.03.2021	YFIRFARIR: HJS	09.03.21
MÁLKVAFI:	1:1000	MÆLT: SAMB.	
BLADSTÆRÐ:	A3		

Umferðaröryggisaðgerðir 2021		TEKINGA NÖMUR	E101
Forhönnun			
Svæði 1 - Vesturbær Meistaravellir			

C:\RFR\skiluborg_3338\112_Limieduöryggisaðgerðir_2021\09_Tekninga\04_Layout\LAY_E.dwg



Skýringar	
	Nýr malb. göngustígur
	Nýr kantsteinn
	Nýtt gras/gróður
	Lóðamörk
	Nýr ljósastaur
	Núverandi ljósastaur
	Ný/færð umferðamerki
	Núverandi umferðamerki
	Núverandi umferðamerki fjarlægð

ÚTGAFA	DAGS	ÚTGAFAFERILL	HANNAÐ	TEKIN	YFIR

EFLA

UMHVERFIS OG SKIPULAGSSVIÐ

VERKNUMER	2200-966	HANNAÐ	SHISM	Mars 21
VERKNUMER		TEKNAÐ	SHISM	Mars 21
DAGS	10.03.2021	YFIRFARAÐ	HJS	09.03.21
MÁLKVAFI	1:500	MÆLT		
BLAÐSTÆRÐ	A3	SAMB.		

Umferðaröryggisaðgerðir 2021		TEKINGA NÖMUR	E102
Forhönnun			
Svæði 1 - Vesturbær Hofsvallagata			

C:\RR\Byggingarverki\2021\09\Tekningar\04_Layout\LAY_E.dwg



Pórunartún

Birkikvistur eða Alparífs

59

5,00

D02.11
A20.21

60

62

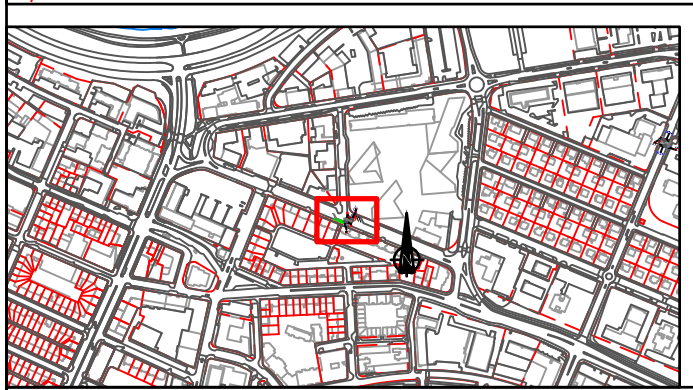
Bríetartún

64












A20.21
D02.11

66

68



Skýringar

-  Nýr malb. göngustígur
-  Nýr kantsteinn
-  Nýr ljósastaur
-  Ný/færð umferðarmerki
-  Nýr steptur göngustígur/stétt
-  Nýtt gras/gróður
-  Lóðamörk
-  Núverandi ljósastaur
-  Núverandi umferðarmerki
-  Núverandi umferðarmerki fjarlægð
-  Nýtt malbik í götu

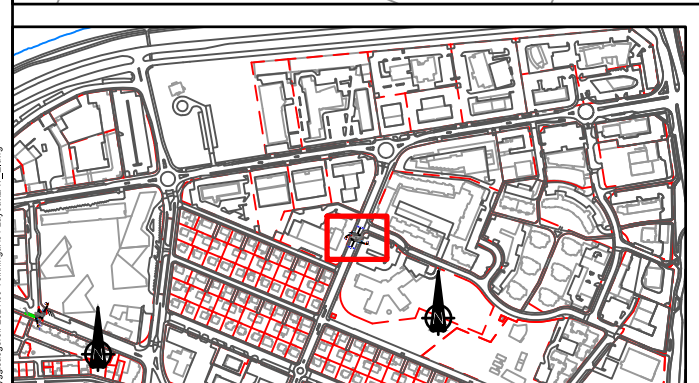
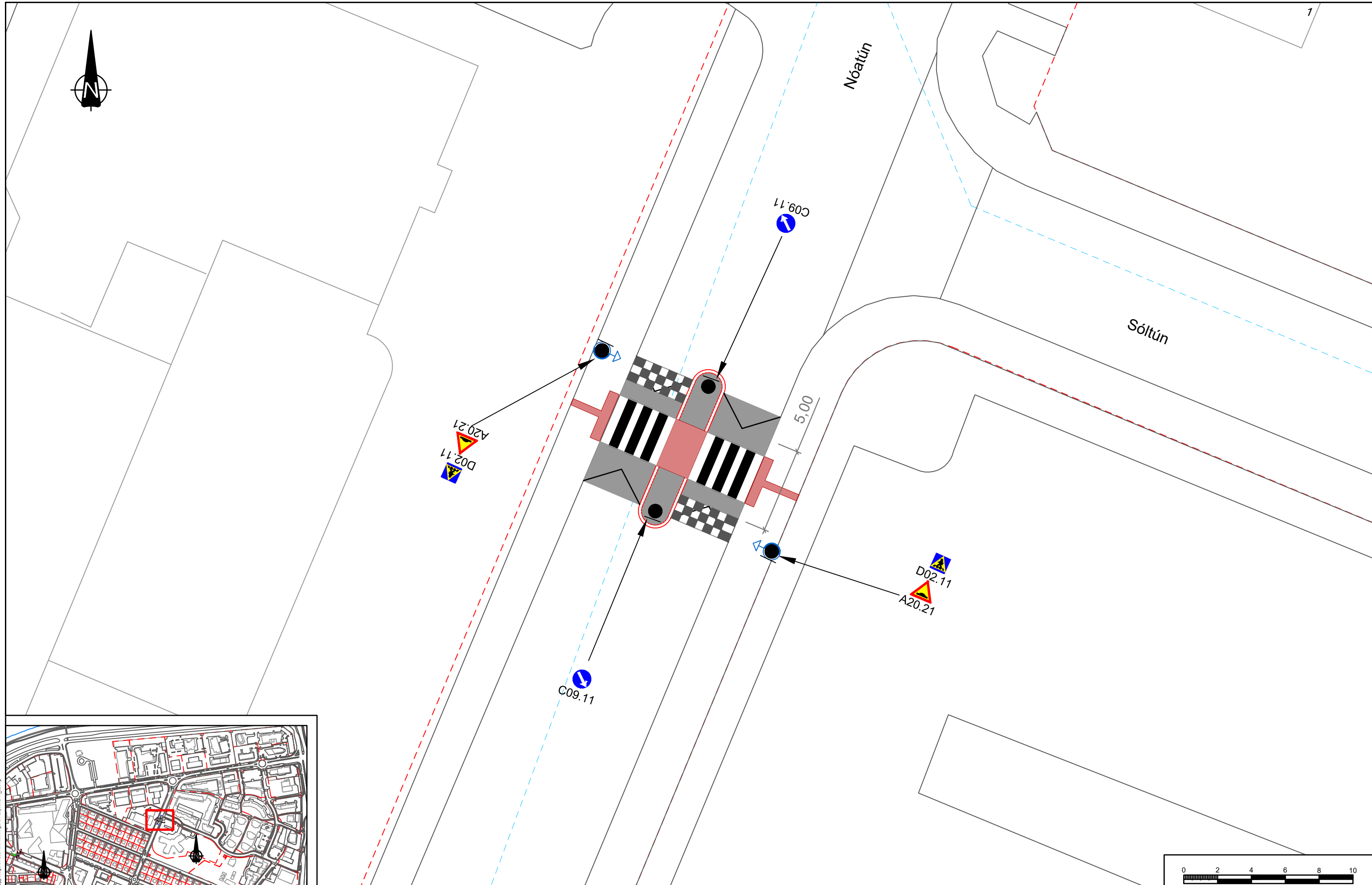
ÚTGAFA	DAGS	ÚTGAFUFERILL	HANNAÐ	TEKNI	YFIR




VERKNUMER 2200-966	HANNAÐ: SHISM TEKNAÐ: SHISM YFIRFARIR: HJS MÆLT: Marts 21 SAMB: Marts 21 09.03.21
DAGS: 10.03.2021	MÁLKVAFI: 1:200 BLADSTÆRÐ: A3

Umferðaröryggisaðgerðir 2021	TEKNI NÖMUR E401
Forhönnun	
Svæði 4 - Laugardalur Bríetartún - Þórunnartún	ÚTGÁFA

ORR:Ryknurteg_33381123_Limiedunnggisaðgerðir_202108_Tekningar04_Layout1_AY_E.rdg



ORR:Ryknunveg_33381123_Limiedunngisaðgerðir_202109_Tekningar04_Layout_LAY_E.rvg

Skýringar	
	Nýr malb. göngustigur
	Nýr kantsteinn
	Lóðamörk
	Nýr kodd
	Nýtt gras/gróður
	Nýr ljósastaur
	Núverandi ljósastaur
	Ný/færð umferðarmerki
	Núverandi umferðarmerki
	Núverandi umferðarmerki fjarlægð

ÚTGAFA	DAGS	ÚTGAFAFERILL	HANNAÐ	TEKNA	YFIR

EFLA

UMHVERFIS OG SKIPLAGSSVIÐ

VERKNUMER	2200-966	HANNAÐ	SH/SM	Mars 21
VERKNUMER		TEKNAÐ	SH/SM	Mars 21
DAGS	10.03.2021	YFIRFARAÐ	HJS	09.03.21
MÁLKVAFI	1:200	MÆLT		
BLAÐSTÆRÐ	A3	SAMB.		

Umferðaröryggisaðgerðir 2021		TEKINGA NÖMUR	E402
Forhönnun			
Svæði 4 - Laugardalur			
Nóatún - Sóltún			



21A

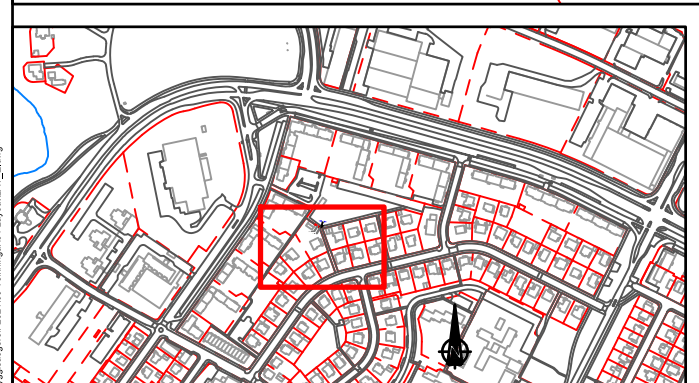
C14.11

Tvöfaldur þríkantsteinn 16x16x20
Sveigjanlegur staur

Rauðalækur

23

21



Skýringar	
	Nýr malb. göngustigur
	Nýr koddur
	Nýr kantsteinn
	Nýr ljósastaur
	Nýr steiptur göngustigur/stétt
	Nýtt gras/gróður
	Lóðamörk
	Núverandi ljósastaur
	Ný/færð umferðarmerki
	Núverandi umferðarmerki
	Núverandi umferðarmerki fjarlægð

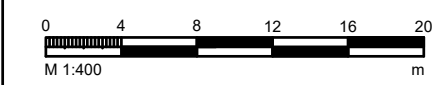
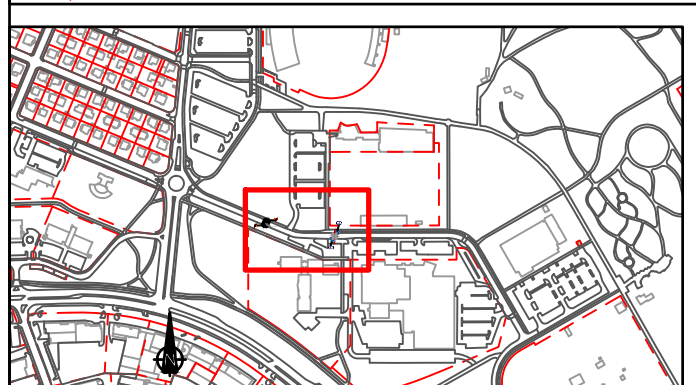
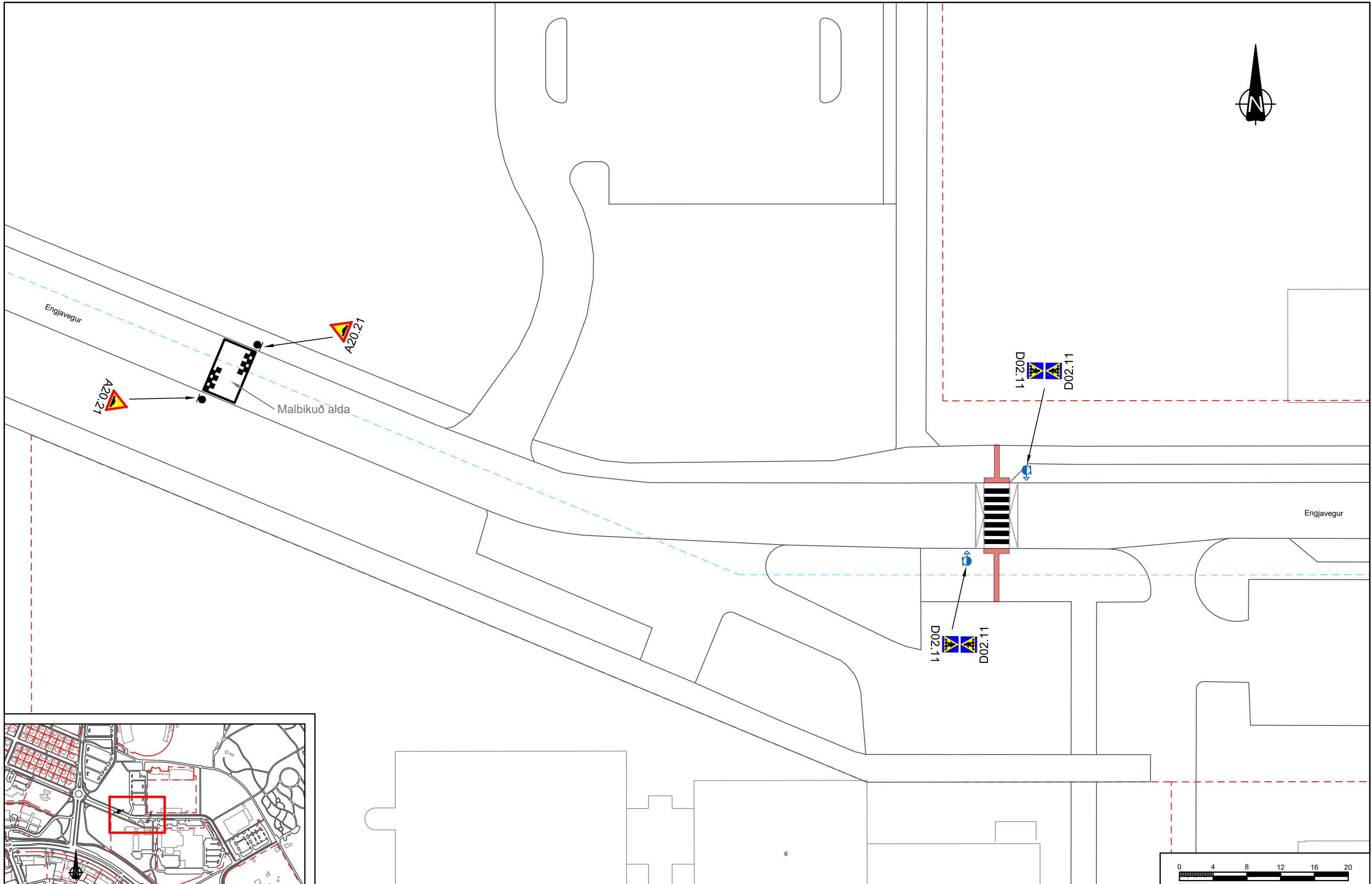
ÚTGAFA	DAGS	ÚTGAFUFERILL	HANNAÐ	TEKIN	YFIR



VERKNUMER	2200-966	HANNAÐ	SM/SH	Mars 21
VERKNUMER		TEKNAÐ	SM/SH	Mars 21
DAGS	10.03.2021	YFIRFARAÐ	HJS	09.03.21
MÁLKVARÐI	1:200	MÆLT		
BLAÐSTÆRÐ	A3	SAMB.		

Umferðaröryggisaðgerðir 2021		TEKINGA NÖMUR	E403
Forhönnun		UTGAFA	
Svæði 4 - Laugardalur			
Rauðalækur			

C:\RR\Byggingarverki\2021\03\Umferðaröryggisaðgerðir 2021\03\Tækingar\04_Layout\LAY_E.dwg



Skýringar	
	Nýr malb. göngustígur
	Nýr kantsteinn
	Lóðamörk
	Nýr kodd
	Nýtt gras/gróður
	Nýr ljósastaur
	Núverandi ljósastaur
	Ný/færð umferðarmerki
	Núverandi umferðarmerki
	Núverandi umferðarmerki fjarlægð

ÚTGAFA	DAGS.	ÚTGAFAFERILL	HAHANAD	TEKNI.	YFIRÞ.

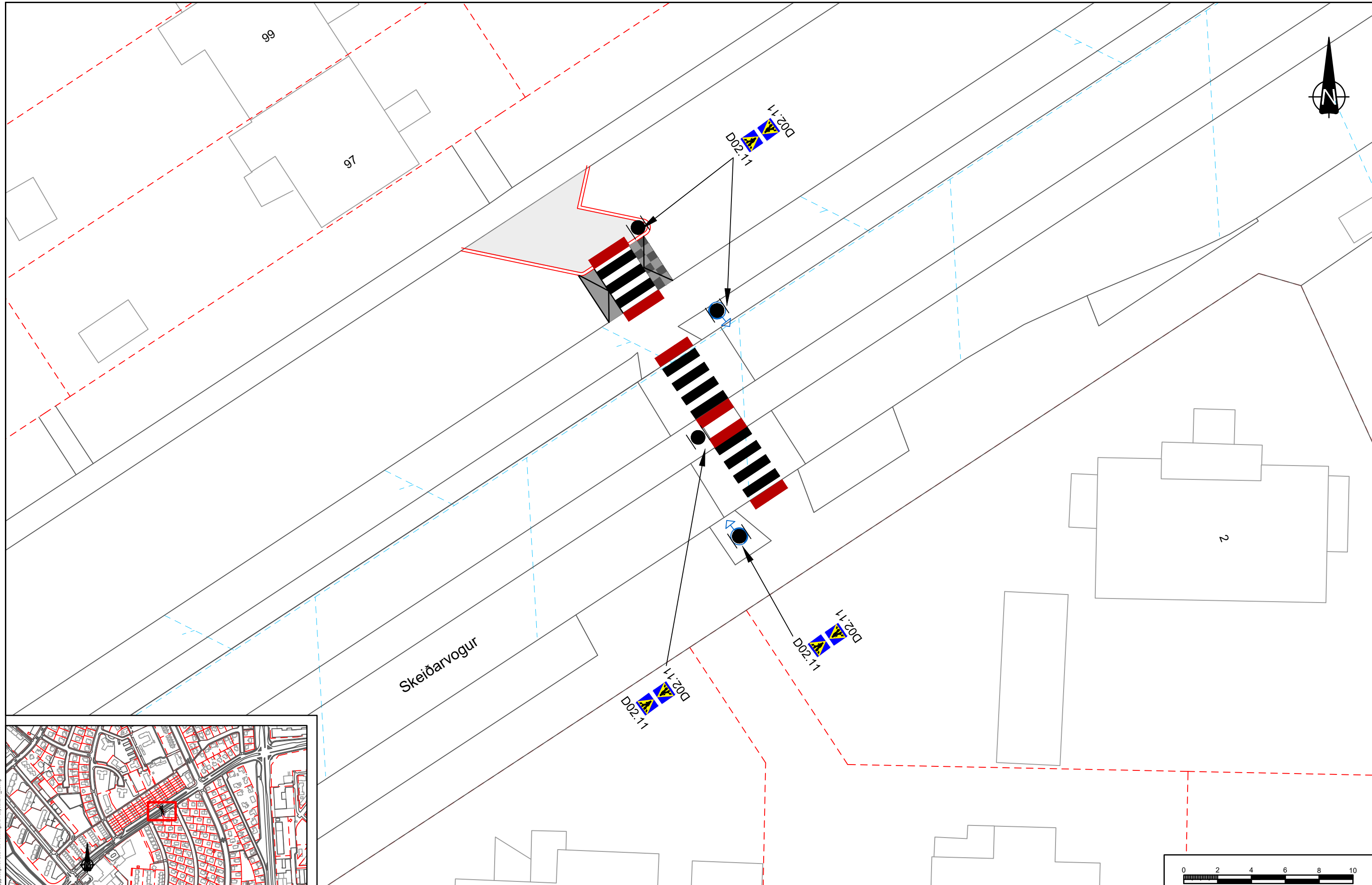
EFLA

UMHVERFIS OG SKIPLAGSSVIÐ

VERKNUMER	2200-966	HAHANAD:	SH/SM	Mars 21
VERKNUMER		TEKNIAD:	SH/SM	Mars 21
DAGS.	10.03.2021	YFIRÞARID:	HJS	09.03.21
MALKVARDI	1:400	SAEIT:		
BLADSTERO	A3			

Umferðaröryggisaðgerðir 2021	TEKNIKA NÖMUR
Forhönnun	E404
Svæði 4 - Laugardalur Engjavegur	ÚTGAFA

ORR:Ryfrunuborg_33381123_Limiedunryggisaðgerðir_2021/09_Tekninga04_Layout/LAY_E.rdg



Skýringar							
	Nýr malb. göngustígur		Nýr kantsteinn		Nýr ljósastaur		Ný/færð umferðarmerki
	Nýr steypur göngustígur/stétt		Nýtt gras/gróður		Lóðamörk		Núverandi ljósastaur
	Nýtt malbik í götu						Núverandi umferðarmerki
							Núverandi umferðarmerki fjarlægð

ÚTGAFA	DAGS	ÚTGAFAFERILL	HANNAÐ	TEKNI	YFIR

EFLA

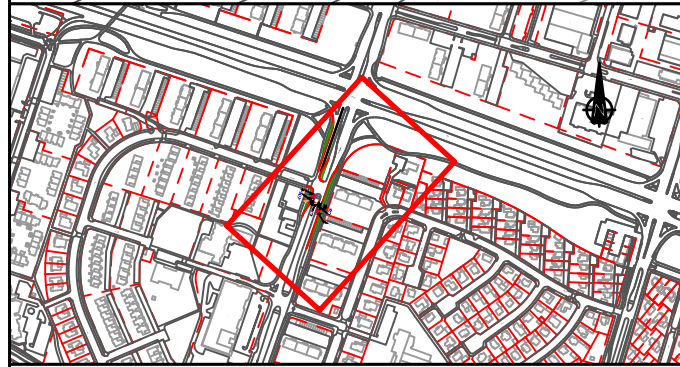
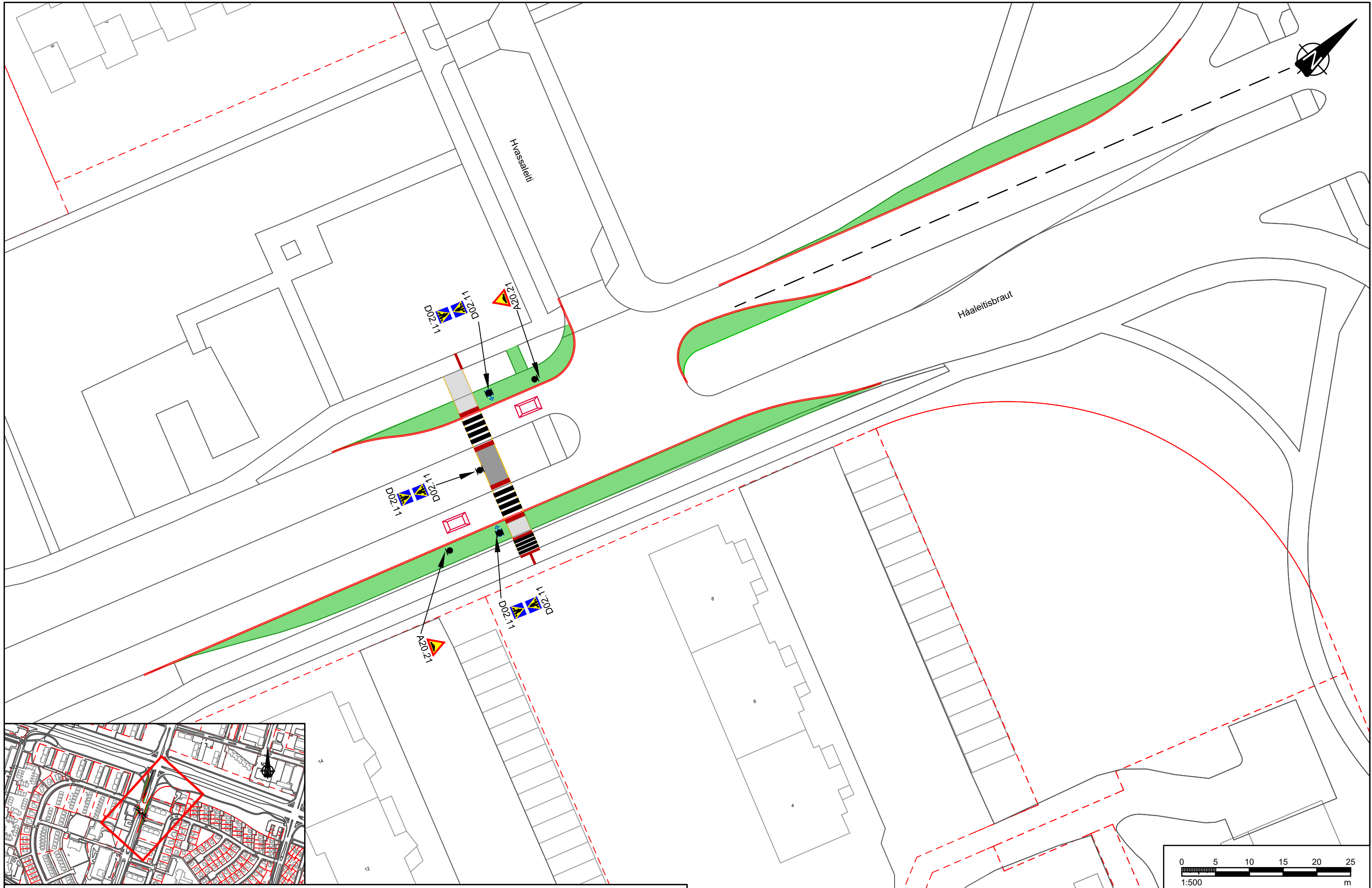
UMHVERFIS OG SKIPLAGSSVIÐ

VERKNUMER	2200-966	HANNAÐ	SM/SH	Mars 21
VERKNUMER		TEKNAÐ	SM/SH	Mars 21
DAGS	10.03.2021	YFIRFARÐ	HJS	09.03.21
MÆLT		SAMB.		
MÁLKVARDI	1:200	BLADSTÆRÐ	A3	

Umferðaröryggisaðgerðir 2021		TEKNIÞINGA NÖMUR	E405
Forhönnun		ÚTGAFA	
Svæði 4 - Laugardalur Skeiðarvogur			



ORR:Ryknurteg_33361123_Limiedunryggisaðgerðir_2021\09_Tekningar\04_Layout\LAY_E.dwg



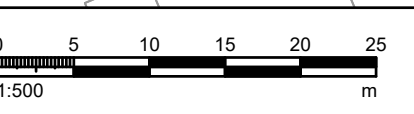
Skýringar			
	Nýr malb. göngustígur		Nýr koddí
	Nýr steypur göngustígur/stétt		Nýtt gras/gróður
	Nýtt malbik í götu		Nýr kantsteinn
	Nýr ljósastaur		Lóðamörk
	Núverandi ljósastaur		Ný/færð umferðarmerki
	Núverandi ljósastaur		Núverandi umferðarmerki
			Núverandi umferðarmerki fjarlægð

ÚTGAFA	DAGS	ÚTGAFAFERILL	HANNAÐ	TEKNAÐ	YFIRFAR

EFLA

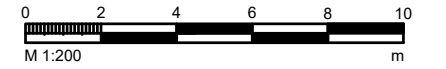
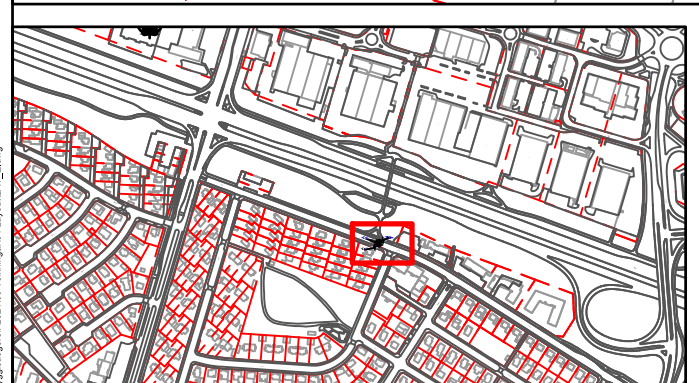
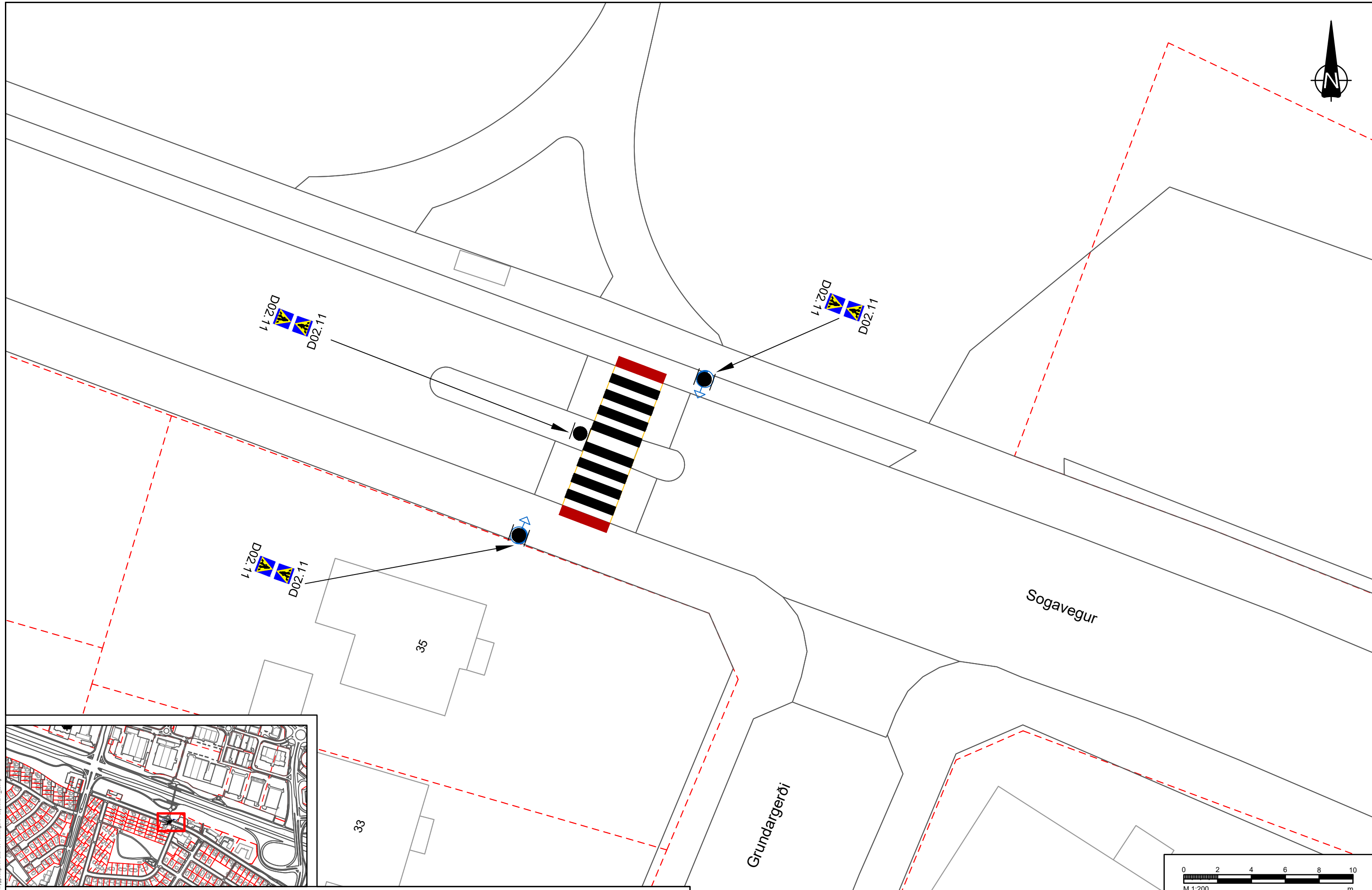
UMHVERFIS OG SKIPLAGSSVIÐ

VERKNUMER	2200-966	HANNAÐ	SM/SH	Mars 21
VERKNUMER		TEKNAÐ	SM/SH	Mars 21
DAGS	10.03.2021	YFIRFAR	HJS	09.03.21
MÁLKVAFI	1:500	MÆLT		
BLADSTÆRÐ	A3	SAMB.		



Umferðaröryggisaðgerðir 2021		TEKINGA NÖMUR	E501
Forhönnun		ÚTGAFA	
Svæði 5 - Háaleiti - Bústaðir			
Háaleitisbraut			

C:\RR\Proj\haukurug_33381123_Limieruöryggisaðgerðir_2021\09_Tekningar\04_Layout\LAY_E.dwg



Skýringar	
	Nýr malb. göngustígur
	Nýr kantsteinn
	Nýtt gras/gróður
	Lóðamörk
	Nýr ljósaustur
	Núverandi ljósaustur
	Ný/færð umferðarmerki
	Núverandi umferðarmerki
	Núverandi umferðarmerki fjarlægð

ÚTGAFA	DAGS	ÚTGAFAFERILL	HAHANAD	TEKNA	YFIR

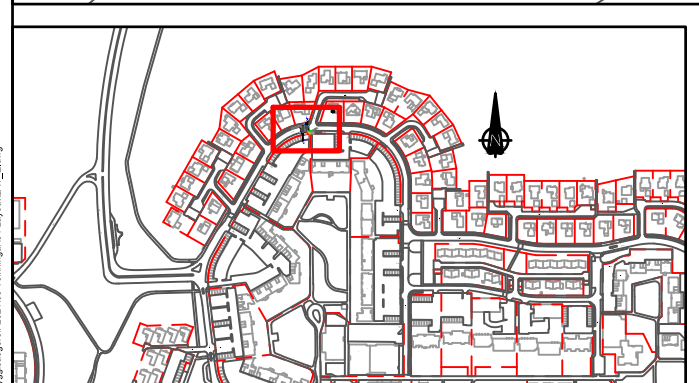
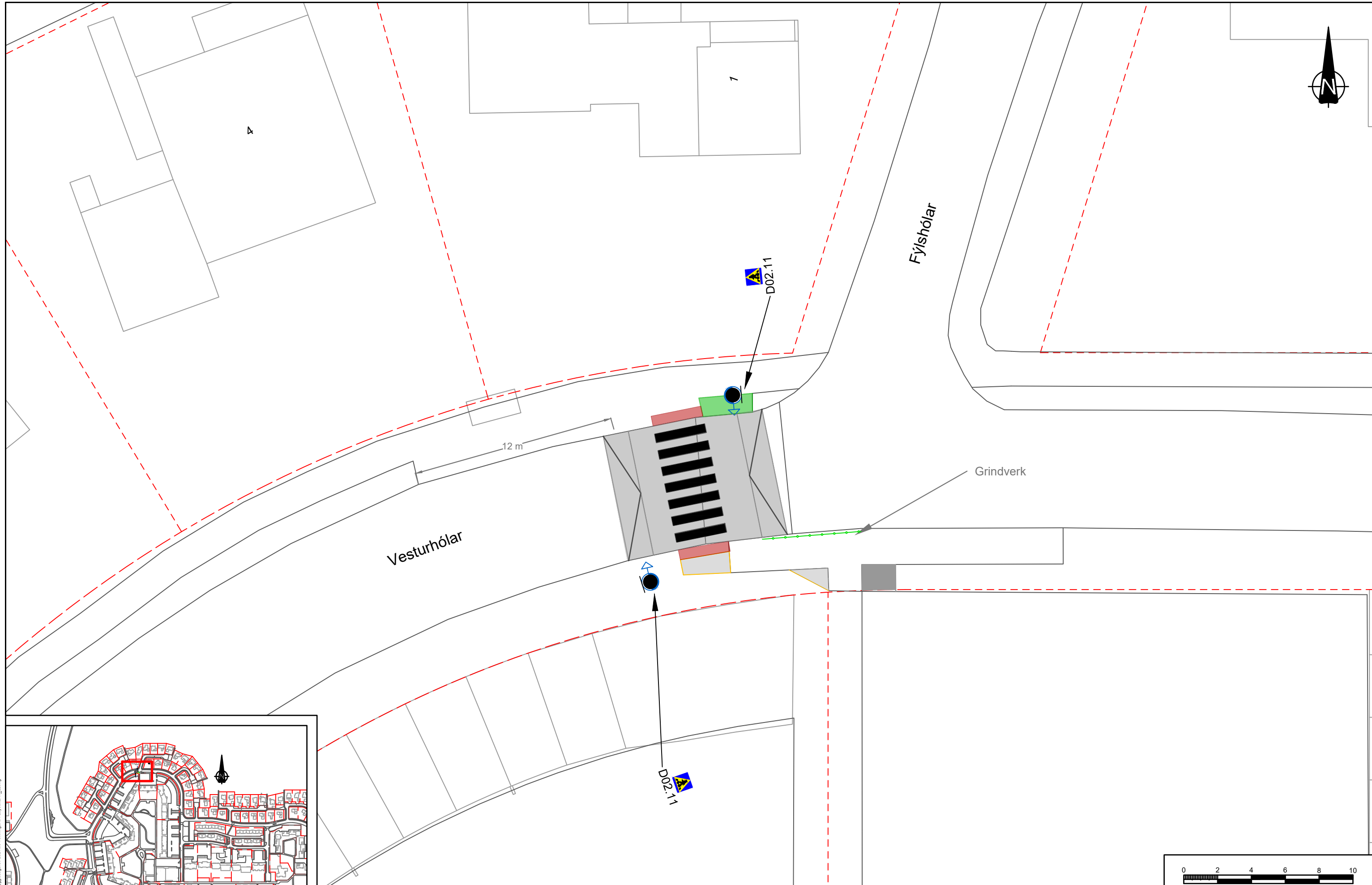
EFLA

UMHVERFIS OG SKIPLAGSSVIÐ

VERKNUMER	2200-966	HANNAÐ	SM	Mars 21
VERKNUMER		TEKNAÐ	SM	Mars 21
DAGS	10.03.2021	YFIRFARAÐ	HJS	09.03.21
MÁLKVAFI	1:200	MÆLT		
BLADSTERO	A3	SAMB.		

Umferðaröryggisaðgerðir 2021		TEKINGA NÖMUR	E502
Forhönnun		UTGAFA	
Svæði 5 - Háaleiti - Bústaðir Sogavegur			

ORR:Ryngurhugbog_33381123_Limiedunryngurhugbog_202109_Tekninga04_Layout1_A1_E.rvt



Skýringar	
	Nýr malb. göngustígur
	Nýr steypur göngustígur/stétt
	Nýtt malbik í götu
	Nýr kantsteinn
	Nýtt gras/gróður
	Lóðamörk
	Nýr ljósastaur
	Núverandi ljósastaur
	Ný/færð umferðarmerki
	Núverandi umferðarmerki
	Núverandi umferðarmerki fjarlægð

ÚTGAFA	DAGS	ÚTGAFUFERILL	HANNAÐ	TEKIN	YFIR

EFLA

UMHVERFIS OG SKIPLAGSSVIÐ

VERKNUMER	2200-966	HANNAÐ:	SH/SM	Mars 21
VERKNUMER		TEKNAÐ:	SH/SM	Mars 21
DAGS	10.03.2021	YFIRFARIR:	HJS	09.03.21
MÁLKVAFI	1:200	MÆLT:		
BLADSTÆRÐ	A3	SÁMÞ:		

Umferðaröryggisaðgerðir 2021		TEKINGA NÖMUR	E601
Forhönnun			
Svæði 6 - Breiðholt Vesturhólar			

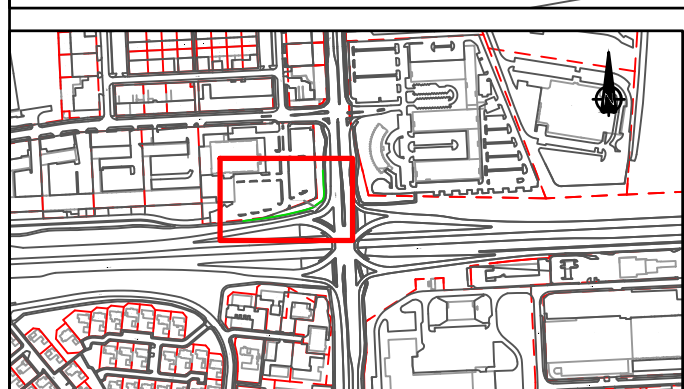
ORR/Reykjavíkurborg_33381123_Umferðaröryggisaðgerðir_2021/09_Tekningar04_Layout/LAY_E.aig














Höfðabakki

Grindverk meðfram göngustíg

Vesturlandsvegur



Skýringar

-  Nýr malb. göngustígur
-  Nýr koddur
-  Nýr kantsteinn
-  Nýr ljósastaur
-  Ný/færð umferðarmerki
-  Nýr steypur göngustigur/stétt
-  Nýtt gras/gróður
-  Lóðamörk
-  Núverandi ljósastaur
-  Núverandi umferðarmerki
-  Nýtt malbik í götu

ÚTÍ:	DAGS:	ÚTGAFUFERILL:	HANNAÐ:	TEKNI:	YFIR:




VERKNUMER:	2200-966	HANNAÐ:	SM/SH	Mars 21
VERKNUMER:		TEKNAÐ:	SM/SH	Mars 21
DAGS:	10.03.2021	YFIRFARAÐ:	HJS	09.03.21
MÁLKVAFI:	1:400	MÆLT:		
BLADSTÆRÐ:	A3	SAMB:		


Umferðaröryggisaðgerðir 2021		TEKNIKA NÖMUR
Forhönnun		E801
Svæði 8 - Grafarvogur		ÚTGÁFA
Vesturlandsvegur - Höfðabakki		

ORR:Ryngurhugbog_33381123_Limieruendunryggisaðgerðir_2021\09_Tekningar\04_LayoufLAY_E.dwg



Lokinhamrar

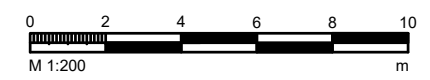
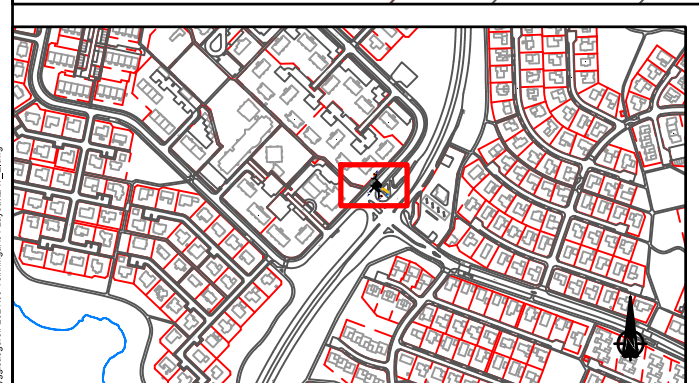
Gullinbrú



D02.11
A20.21
1:200

D02.11
1:200

A20.21
D02.11
1:200



Skýringar	
	Nýr malb. göngustígur
	Nýr kodd
	Nýr kantsteinn
	Nýr ljósastaur
	Núverandi ljósastaur
	Nýr steypur göngustígur/stétt
	Nýtt gras/gróður
	Lóðamörk
	Ný/færð umferðarmerki
	Núverandi umferðarmerki
	Núverandi umferðarmerki fjarlægð

ÚTGAFA	DAGS	ÚTGAFAFERILL	HAHAÐ	TEKNI	YFIR

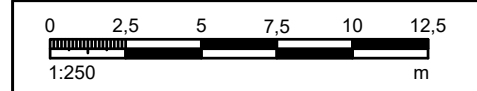
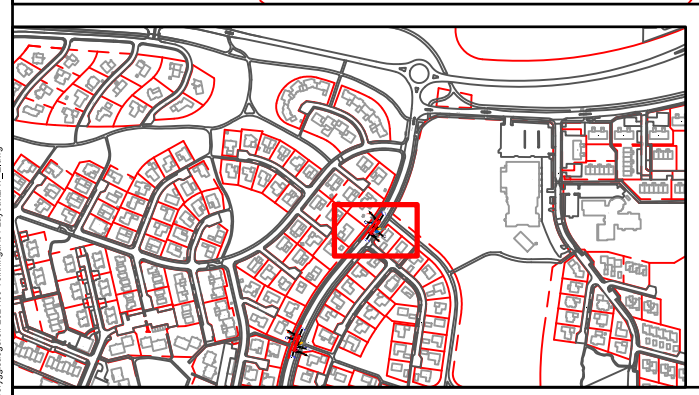
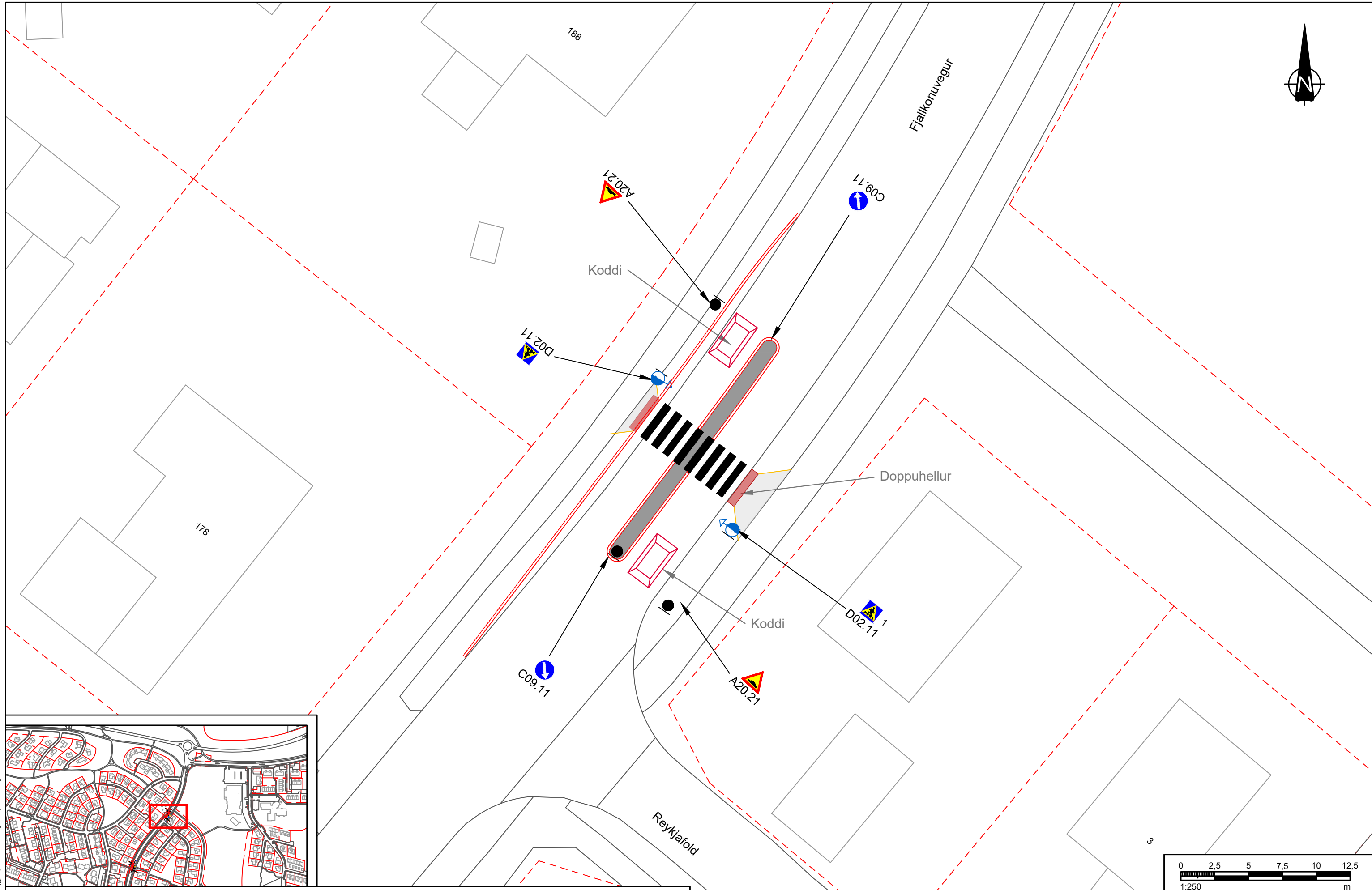
EFLA

UMHVERFIS OG SKIPLAGSSVIÐ

VERKNUMER	2200-966	HANNAÐ	SM/SH	Mars 21
VERKNUMER		TEKNAÐ	SM/SH	Mars 21
DAGS	10.03.2021	YFIRFARAÐ	HJS	09.03.21
MÁLKVAFI	1:200	MÆLT		
BLAÐSTÆRÐ	A3	SAMB.		

Umferðaröryggisaðgerðir 2021		TEKNIKA NÖMUR	E802
Forhönnun		ÚTGAFA	
Svæði 8 - Grafarvogur Lokinhamrar			

ORR:Ryngurhugbog_33381123_Limindunaryggisaðgerðir_2021\08_Tekningar\04_Layout\LAY_E.rvt



Skýringar	
	Nýr malb. göngustígur
	Nýr kantsteinn
	Lóðamörk
	Nýr koddur
	Nýtt gras/gróður
	Nýr ljósastaur
	Núverandi ljósastaur
	Ný/færð umferðarmerki
	Núverandi umferðarmerki
	Núverandi umferðarmerki fjarlægð

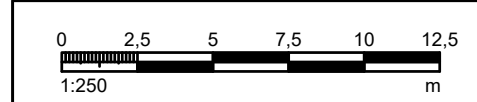
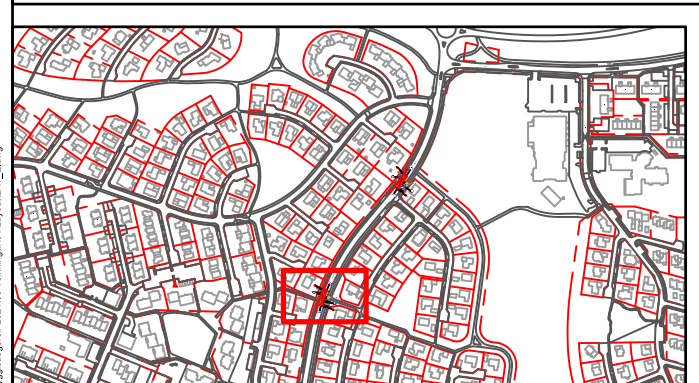
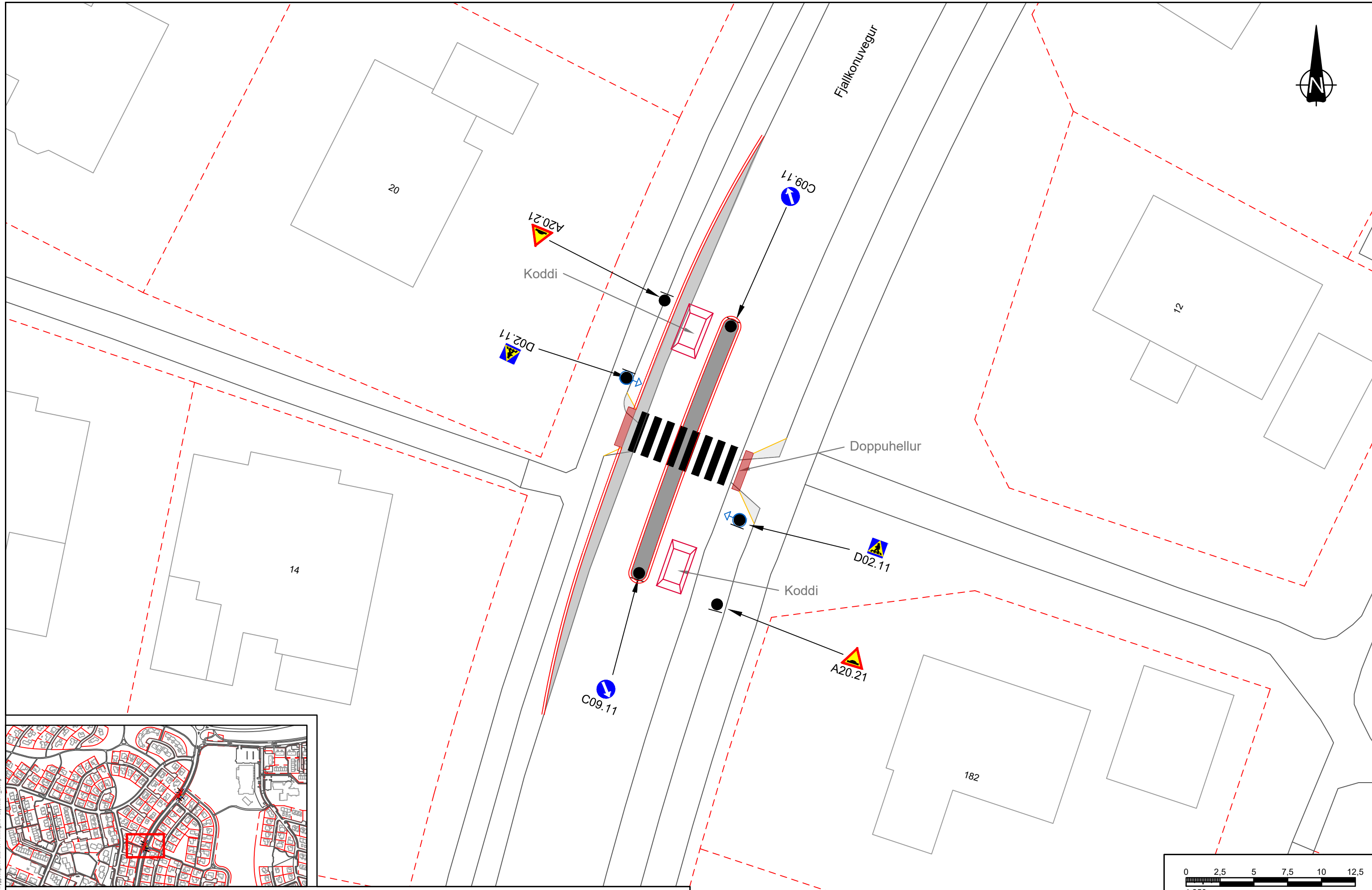
ÚTGAFA	DAGS	ÚTGAFUFERILL	HANNAÐ	TEKNI	YFIR



VERKNUMER	2200-966	HANNAÐ	SH/SM	Mars 21
VERKNUMER		TEKNAÐ	SH/SM	Mars 21
DAGS	10.03.2021	YFIRFARAÐ	HJS	09.03.21
MÁLKVAFI	1:250	MÆLT		
BLADSTÆÐ	A3	SAMB.		

Umferðaröryggisaðgerðir 2021		TEKINGA NÖMUR	E803
Forhönnun		ÚTGAFA	
Svæði 8 - Grafarvogur			
Fjallkonuvegur			

C:\RR\Reykjavog_3338\112_Limindunir\gissaðgerðir_2021\08_Tekninga\04_Layouf\LAY_E.dwg



Skýringar	
	Nýr malb. göngustígur
	Nýr koddi
	Nýr kantsteinn
	Nýr ljósastaur
	Núverandi ljósastaur
	Nýtt gras/gróður
	Lóðamörk
	Nýtt malbik í götu
	Ný/færð umferðamerki
	Núverandi umferðamerki
	Núverandi umferðamerki fjarlægð

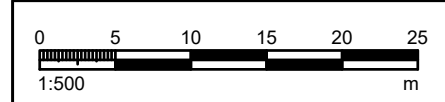
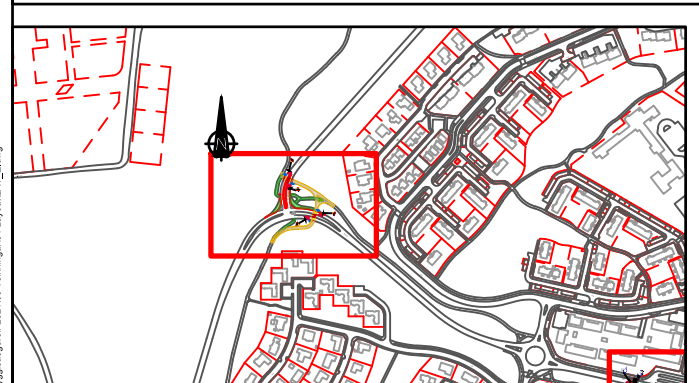
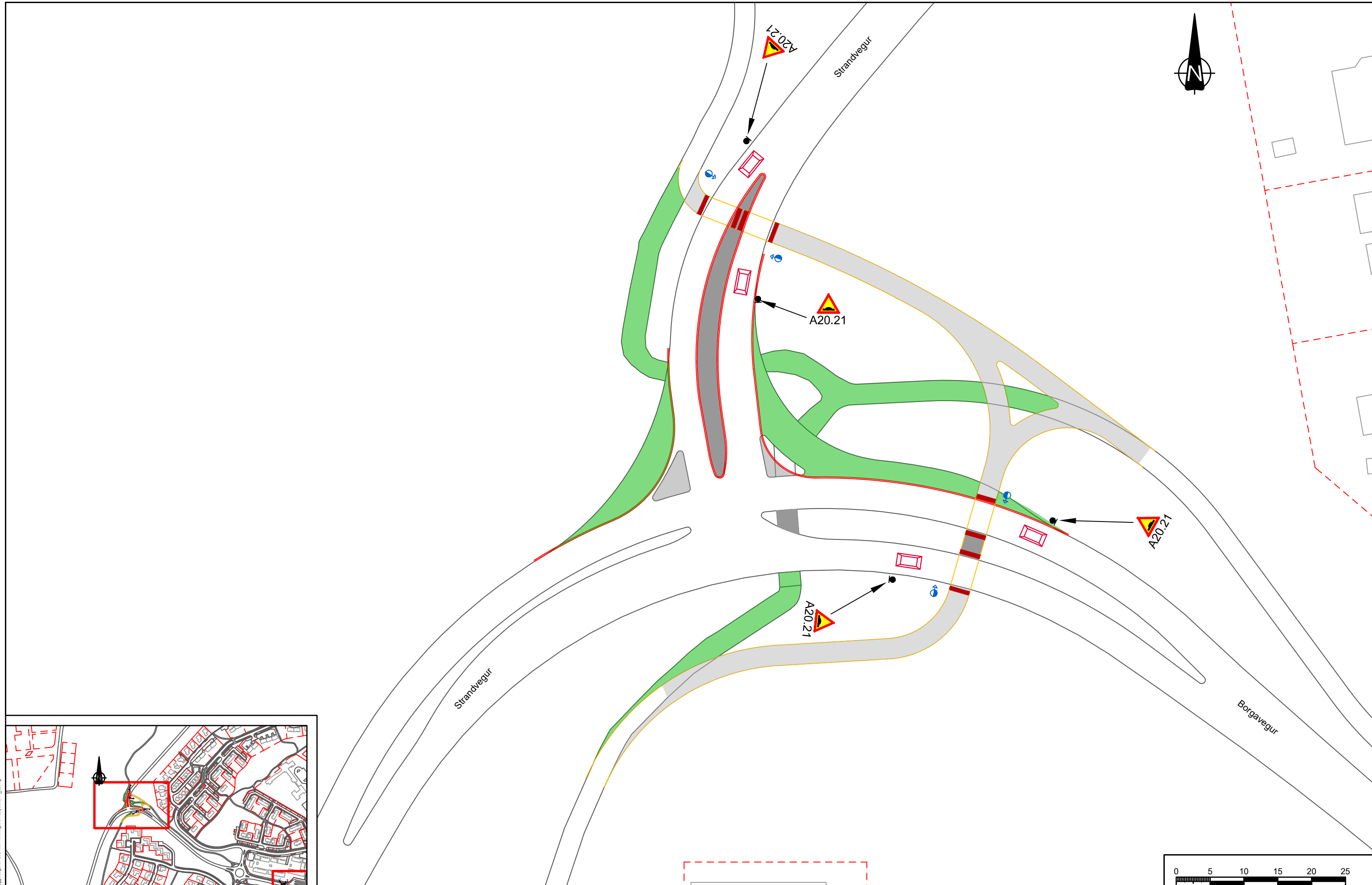
ÚTÞ.	DAGS	ÚTGAFUFERILL	HANNAÐ	TEKIN	YFIRÞ.



VERKNUMER	2200-966	HANNAÐ	SH/SM	Mars 21
VERKNUMER		TEKNAÐ	SH/SM	Mars 21
DAGS	10.03.2021	YFIRFARÐ	HJS	09.03.21
MÆLI		SAMÞ.		
MÁLKVARDI	1:250	BLADSTÆRÐ	A3	

Umferðaröryggisaðgerðir 2021		TEKINGA NÖMUR	E804
Forhönnun			
Svæði 8 - Grafarvogur			
Fjallkonuvegur			

ORR:Rafnir/andreg_33381123_Limindun/ryggisaðgerðir_2021/08_Tekningar/04_Layout/LAY_E.aig



Skýringar	
	Nýr malb. göngustígur
	Nýr kantsteinn
	Nýr steypur göngustígur/stétt
	Nýtt gras/gróður
	Nýtt malbik í götu
	Lóðamörk
	Nýr ljósastaur
	Núverandi ljósastaur
	Ný/færð umferðarmerki
	Núverandi umferðarmerki
	Núverandi umferðarmerki fjarlægð

ÚTGAFA	DAGS	ÚTGAFAFERILL	HANNAÐ	TEKNAÐ	YFIRFAR

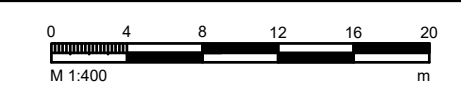
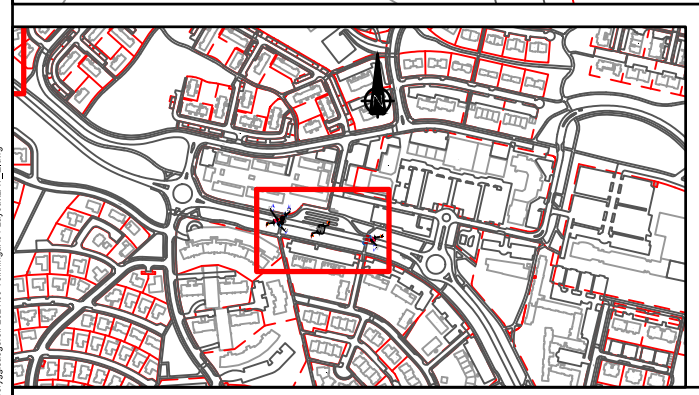
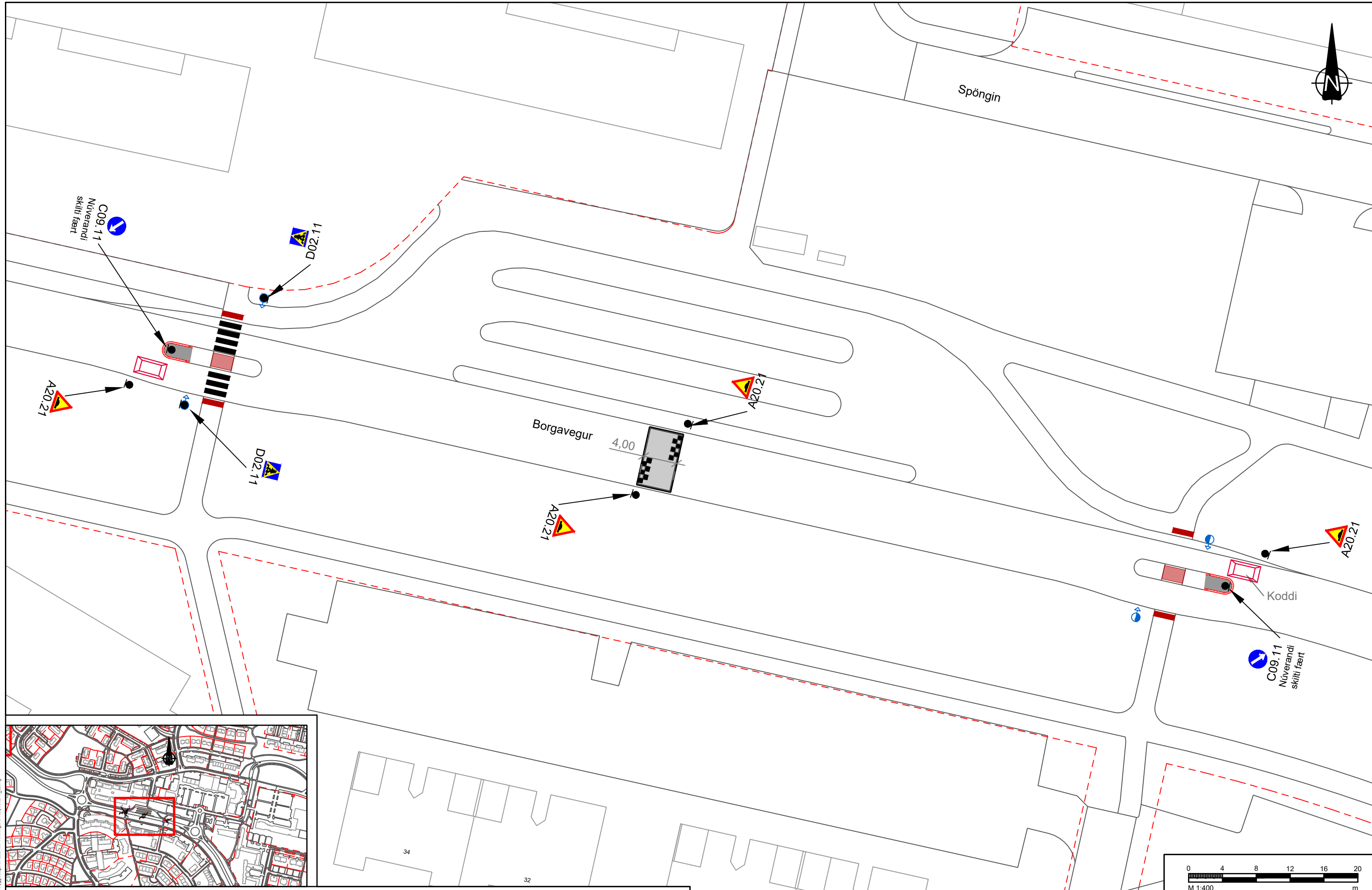
EFLA

UMHVERFIS OG SKIPULAGSSVIÐ

VERKNUMER	2200-966	HANNAÐ	SM/SH	Mars 21
VERKNUMER		TEKNAÐ	SM/SH	Mars 21
DAGS	10.03.2021	YFIRFAR	HJS	09.03.21
MÁLKVAFI	1:500	MÆLT		
BLADSTÆRÐ	A3	SAMB.		

Umferðaröryggisaðgerðir 2021		TEKINGA NÖMUR	E806
Forhönnun		UTGAFA	
Svæði 8 - Grafarvogur			
Strandvegur - Borgavegur			

ORR:Rafnir/teikning_33381123_Umferðaröryggisaðgerðir_2021/09_Tekningar/04_Layout/LAY_E.dwg



Skýringar	
	Nýr malb. göngustígur
	Nýr koddi
	Nýr kantsteinn
	Nýtt gras/gróður
	Lóðamörk
	Nýr ljósastaur
	Núverandi ljósastaur
	Ný/færð umferðarmerki
	Núverandi umferðarmerki
	Núverandi umferðarmerki fjarlægð

ÚTGAFA	DAGS	ÚTGAFUFERILL	HANNAÐ	TEKNAÐ	YFIRFAR

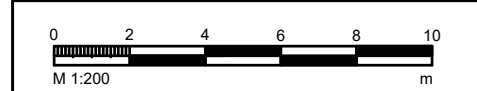
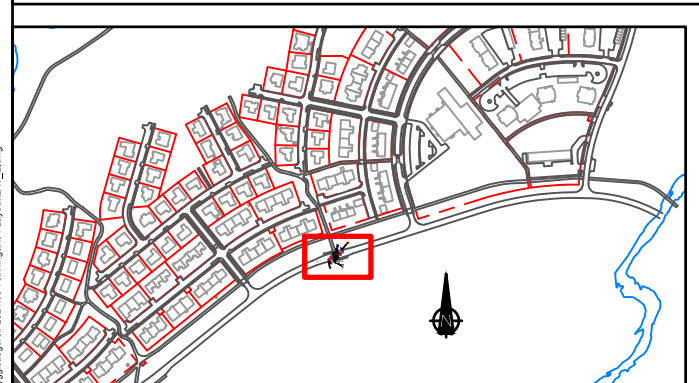
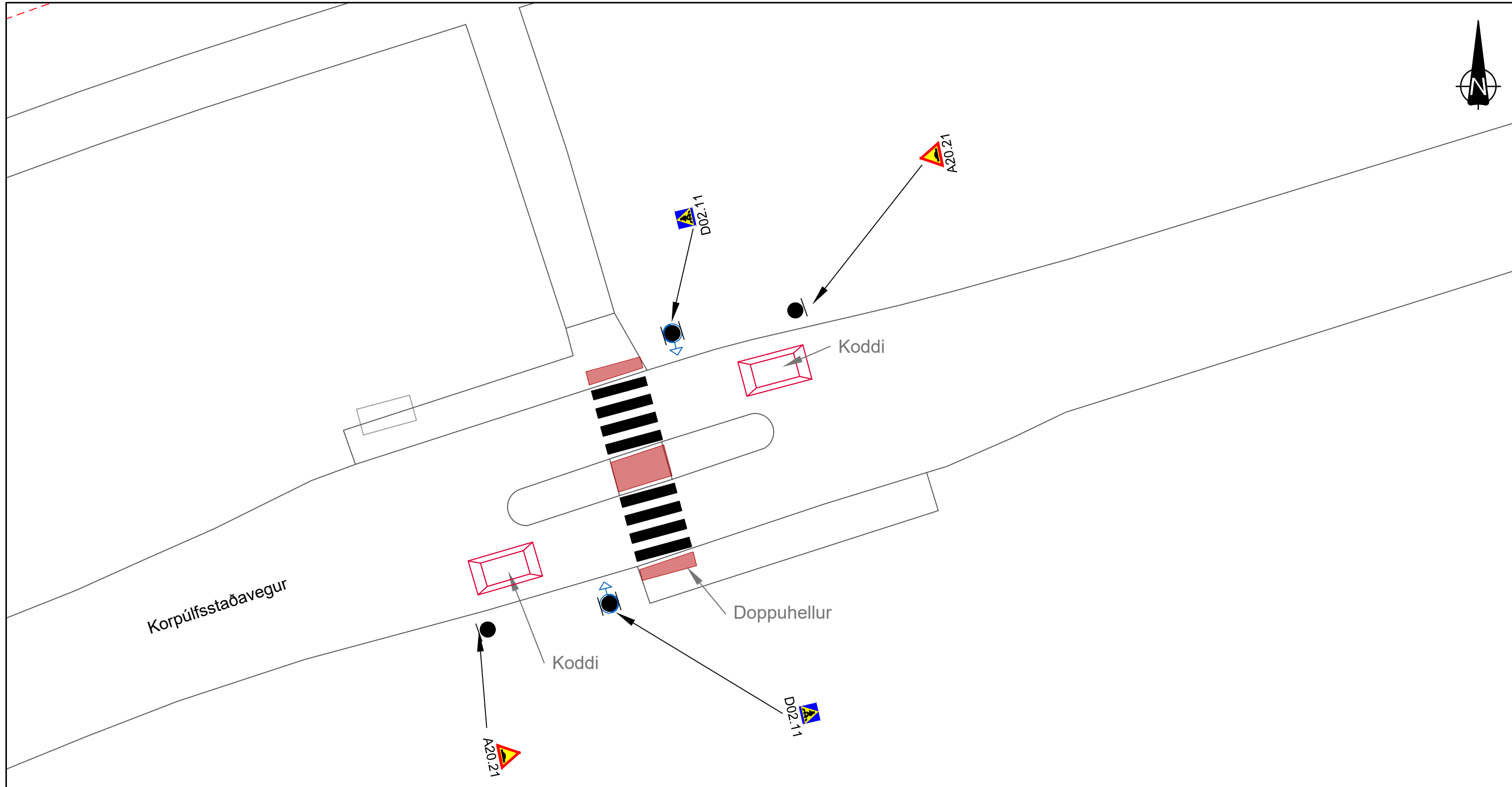
EFLA

UMHVERFIS OG SKIPLAGSSVIÐ

VERKNUMER	2200-966
VERKNUMER	
DAGS	10.03.2021
MÁLKVAFI	1:400
BLADSTERO	A3

FORHÖNNUN	Umferðaröryggisaðgerðir 2021
SVÆÐI	Svæði 8 - Grafarvogur Borgavegur
TEKINGA NÖMUR	E807
ÚTGÁFA	

ORR:Rafnir/urbug_33381123_Limiedunir/ggmaðgerðir 2021/08 Tekningar/04 Layout/LAY_E.rvg



Skýringar							
	Nýr malb. göngustígur		Nýr kantsteinn		Nýr ljósastaur		Ný/færð umferðarmerki
	Nýr steypdur göngustígur/stétt		Nýtt gras/gróður		Lóðamörk		Núverandi ljósastaur
	Nýtt malbik í götu				Núverandi ljósastaur		Núverandi umferðarmerki
					Núverandi ljósastaur		Núverandi umferðarmerki fjarlægð

ÚTGAFA	DAGS	ÚTGAFAFERILL	HANNAÐ	TEKNA	YFIR

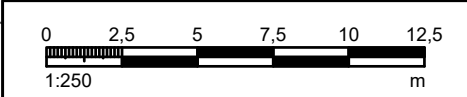
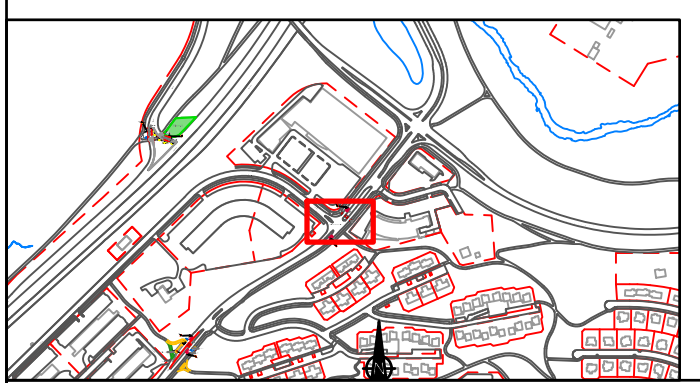
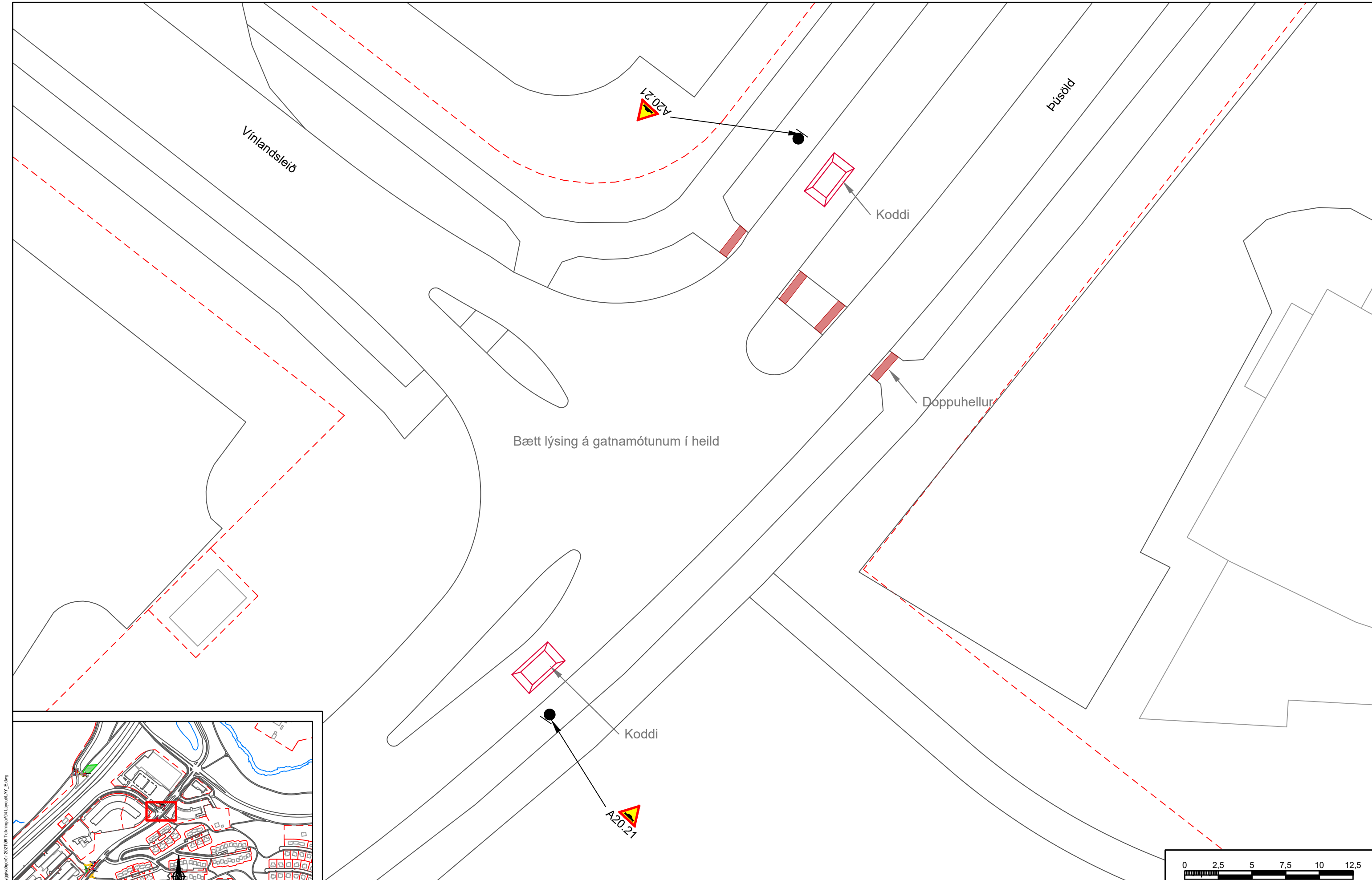
EFLA

UMHVÆRFIS OG SKIPLAGSSVIÐ

VERKNUMER	2200-966	HANNAÐ:	SH/SM	Mars 21	
VERKNUMER		TEKNAÐ:	SH/SM	Mars 21	
		YFIRFARAÐ:	HJS	09.03.21	
		MÆLT:			
		SAMM:			
DAGS:	10.03.2021	MÁLKVAFI:	1:200	BLADSTÆRÐ:	A3

Umferðaröryggisaðgerðir 2021		TEKINGA NÖMUR	E808
Forhönnun		UTGAFA	
Svæði 8 - Grafarvogur			
Korpúlfsstaðavegur			

ORR:Rafnir/arkitekturg_33381123_Umferðaröryggisaðgerðir_2021/08_Tekningar/04_Layouf/LAY_E_ark



Skýringar	
	Nýr malb. göngustígur
	Nýr koddi
	Nýr kantsteinn
	Nýr ljósastaur
	Núverandi ljósastaur
	Nýtt gras/gróður
	Lóðamörk
	Ný/færð umferðarmerki
	Núverandi umferðarmerki
	Núverandi umferðarmerki fjarlægð

ÚTGAFA	DAGS	ÚTGAFAFERILL	HANNAÐ	TEKIN	YFIR

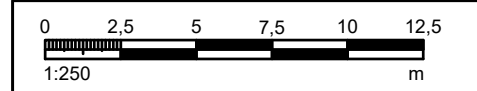
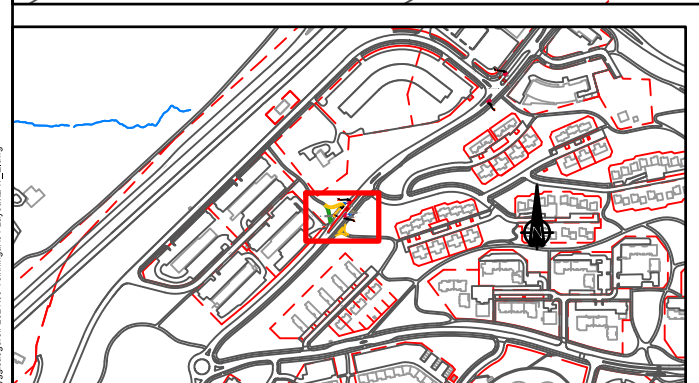
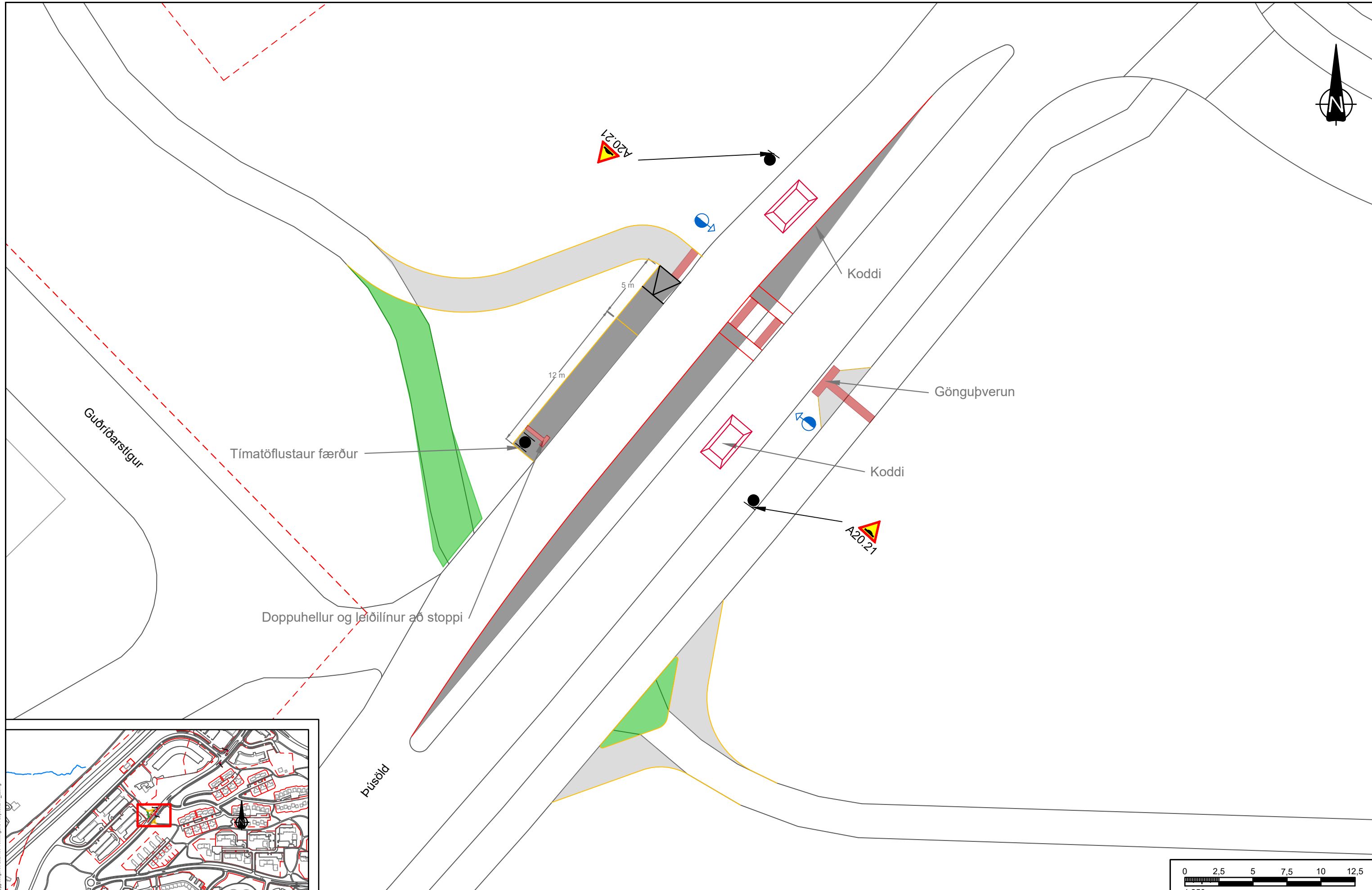
EFLA

UMHVÆRFIS OG SKIPULAGSSVIÐ

VERKNUMER	2200-966	HANNAÐ	SHISM	Mars 21
VERKNUMER		TEKIN	SHISM	Mars 21
DAGS	10.03.2021	YFIRFAR	HJS	09.03.21
MÁLKVARDI	1:250	MÆLT		
BLADSTÆRÐ	A3	SAMB.		

Umferðaröryggisaðgerðir 2021		TEKINGA NÖMUR	E1001
Forhönnun		ÚTGAFA	
Svæði 10 - Grafarholt - Úlfársdalur			
Þúsöld - Vinlandsleið			

ORR:Ryknirubog_33381123_Limiedunryggisaðgerðir_2021\09_Tekninga\04_Layout\LAY_E.dwg



Skýringar	
	Nýr malb. göngustígur
	Nýr steiptur göngustígur/stétt
	Nýtt malbik í götu
	Nýr koddi
	Nýtt gras/gróður
	Nýr kantsteinn
	Lóðamörk
	Nýr ljósastaur
	Núverandi ljósastaur
	Ný/færð umferðarmerki
	Núverandi umferðarmerki
	Núverandi umferðarmerki fjarlægð

ÚTGAFA	DAGS	ÚTGAFAFERILL	HANNAÐ	TEKNA	YFIR

EFLA

UMHVERFIS OG SKIPULAGSSVIÐ

VERKNUMER	2200-966	HANNAÐ:	SH/SM	Mars 21
VERKNUMER		TEKNAÐ:	SH/SM	Mars 21
DAGS	10.03.2021	YFIRFARIR:	HJS	09.03.21
MÁLKVAFI	1:250	MÆLT:		
BLADSTÆRÐ	A3	SAMB:		

Umferðaröryggisaðgerðir 2021		TEKINGA NÖMUR	E1002
Forhönnun		ÚTGAFA	
Svæði 10 - Grafarholt - Úlfarsdalur			
Þúsöld - Guðriðarstígur			

ORR: Reykjavíkurborg_33381123_Limiedunirgissaðgerðir_2021/09_Tekninga04_LayoutLAY_E.dwg