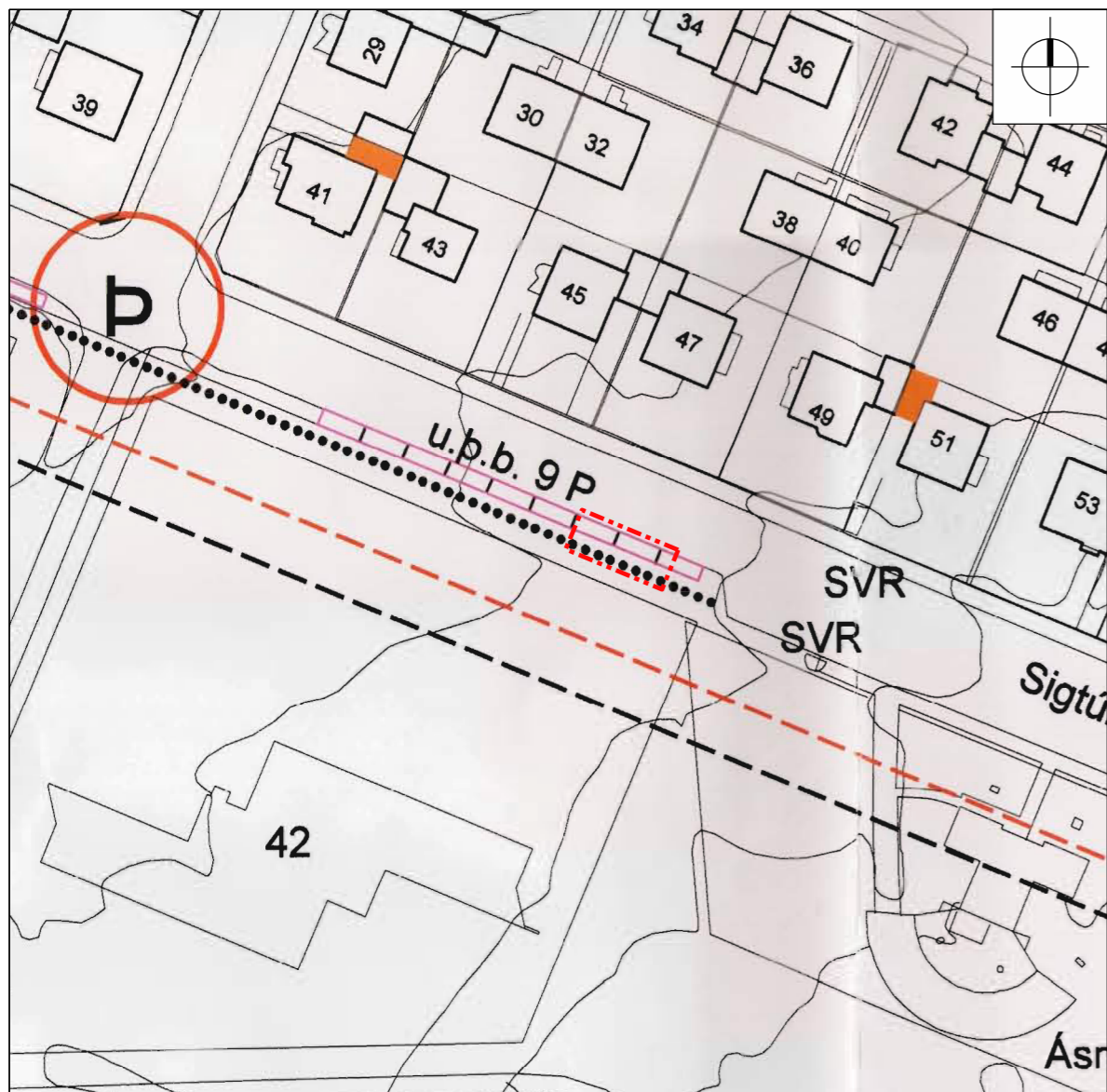


TEIGAHVERFI, staðgreinir 1.360-1.365

Breyting á deiliskiplagi vegna staðsetningu grenndargáma við Sigtún



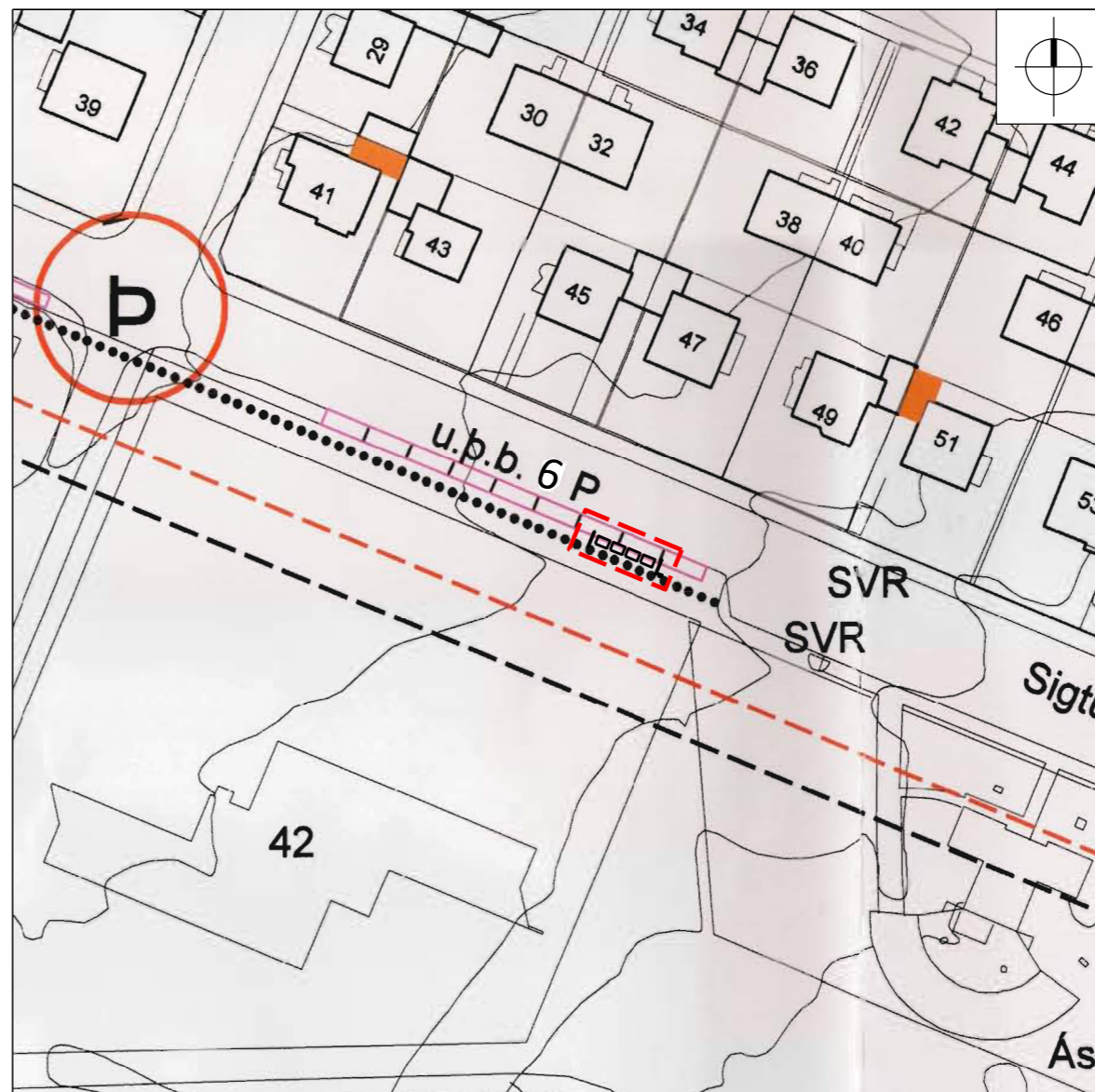
NÚGILDANDI DEILISKIPULAG

mvk. 1:1000

Í gildi er endurskoðað deiliskipulag Teigahverfis (syðri hluti) sem samþykkt var í Borgarráði 02.07.2002

EFTIRFARANDI BREYTINGAR VORU GERÐAR Á DEILISKIPULAGINU:

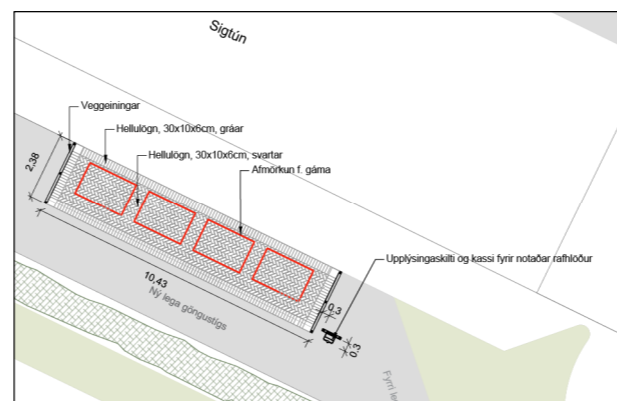
- Gullteigur 19, leikskólinn Hof, samþykkt 16.05.2019
- Teigahverfi, samþykkt 19.07.2018
- Kirkjuteigur 24, Laugarnesskóli. Samþykkt í Borgarráði 5. júlí 2018 og á embættisafgreiðslufundi skipulagsfulltrúa 31.08.2018
- Hraunteigur 3, samþykkt í umhverfis- og skipulagsráði 29.03.2017
- Hrísateigur 14, á embættisafgreiðslufundi skipulagsfulltrúa 08.01.2016
- Hrísateigur við Laugalæk, samþykkt á embættisafgreiðslufundi skipulagsfulltrúa 21.08.2015
- Hrísateigur 14, samþykkt í umhverfis- og skipulagsráði 19.11.2014
- Kirkjuteigur 21, samþykkt í skipulagsráði 17.10.2012 og í Borgarráði 25.10.2012
- Laugarnesskóli, samþykkt í Borgarráði 19.05.2011 og á embættisafgreiðslufundi skipulagsfulltrúa 15.07.2011.
- Lauganesvegur 36 samþykkt á embættisafgreiðslufundi skipulagsfulltrúa 15.08.2008
- Gullteigur 4, samþykkt í Borgarráði 18.05.2006
- Lauganesvegur 34, samþykkt í Skipulagsráði 09.11.2005
- Sundlaugavegur 8, samþykkt í Skipulagsráði 10.08.2005
- Hrísateigur 6, samþykkt í Skipulagsráði 22.06.2005 og í Borgarráði 30.06.2005
- Hraunteigur 8, samþykkt í Skipulagsráði 12.01.2005
- Laugarnesskóli, samþykkt í Byggingarnefnd 11.08.2004 og í Borgarráði 17.08.2004
- Hraunteigur 14, samþykkt í skipulags- og byggingarnefnd 13.08.2003 og í Borgarráði 19.08.2003



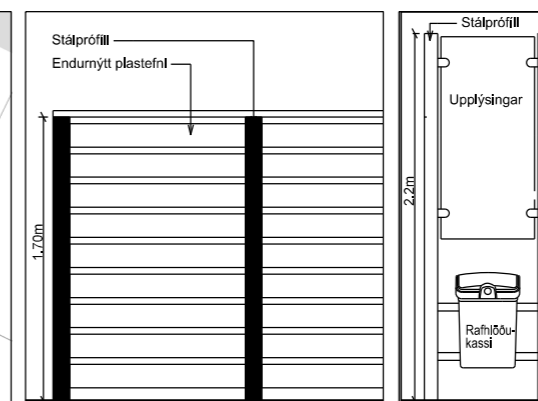
TILLAGA AÐ BREYTTU DEILISKIPULAGI

mvk. 1:1000

Gert er ráð fyrir að hluti af núv gangstétt samsíða Sigtúni verði breytt í grenndarstöð, gönguleið gangandi vegfarenda verði sunnan hennar og að þrjú bílastæði við hana verði fjarlægð til að tryggja aðgengi losunarbíls. Bílastæði á þessu svæði verða því 6 en ekki 9 slíkt og nú er. Gert er ráð fyrir að yfirborð hennar verður hellulagt og svæðið verði afmarkað á skammhliðum með skjólgirðingu. Grenndarstöðvar eru afmarkaðir staðir þar sem einstaklingar geta sett flokkaðan úrgang í viðeigandi gáma. Markmið stöðvanna er að auka flokkun úrgangs og draga úr urðum og stuðla að ábyrgari meðhöndlun úrgangs. Á grenndarstöðunum eiga að vera gámarfyrir pappír, plast, gler og dósir og/eða föt til góðgerðamála. Einnig verður upplýsingaskilti við stöðina og á því ílát kassi sem setja má í notaðar rafhlöður.

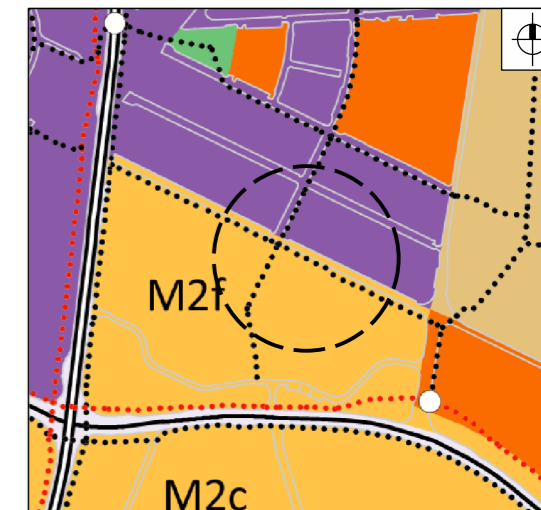


FYRIRHUGAÐAR BREYTINGAR



SKJÓLGIRÐING

SKILTÍ



HLUTI AF AÐALSKIPULAGI REYKJAVÍKUR 2010-30



Deiliskipulagsbreyting þessi sem fengið hefur meðferð í samræmi við ákvæði 1. mgr. 43. gr. skipulagslaga nr.123/2010

var samþykkt í

þann _____ 20__ og í

þann _____ 20__

Tillagan var auglýst frá _____ 20__ með athugasemdafresti til _____ 20__

Auglýsing um gildistöku breytingarinnar var birt í B-deild Stjórnartíðinda þann

_____ 20__

Skipulagsfulltrúi

Dags. 24.09.2019

hornsteinar
arkitektar ehf

vinnustofa ingólfsstræti 5, 101 reykjavík

sími: 511 7011

netfang: hornsteinar@hornsteinar.is