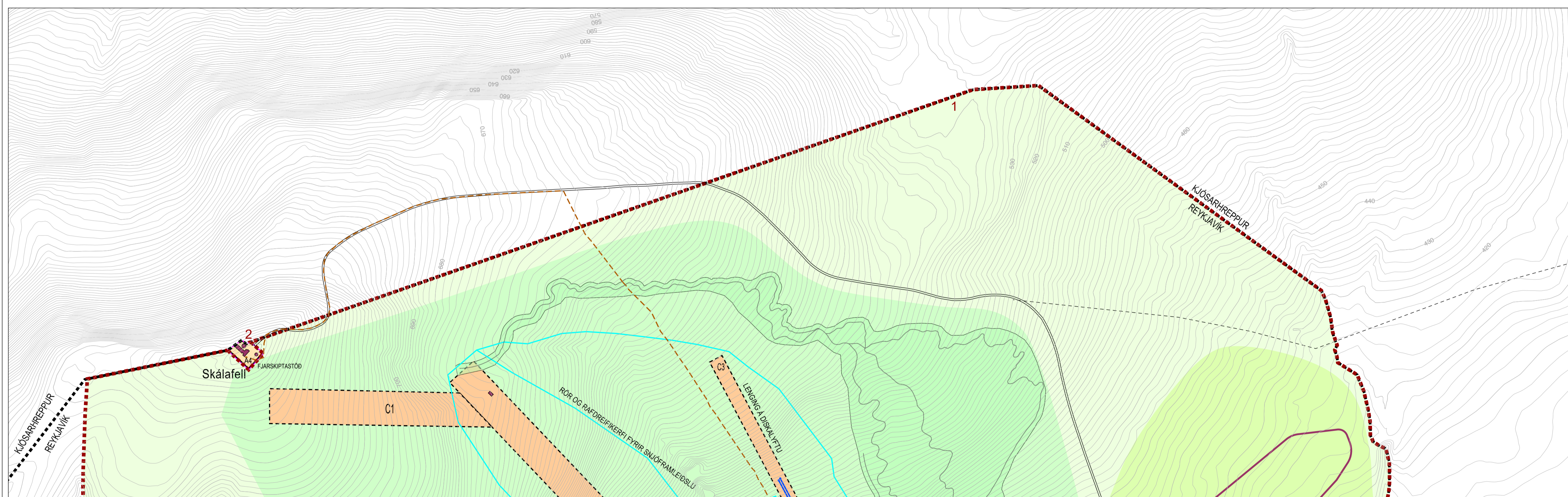


HLUTI GILDANDI DEILISKIPULAG, SAMÞYKKT 18.12.2001 MEÐ SÍÐARI BREYTINGUM



TILLAGA AÐ DEILISKIPULAGSBREYTINGU

Um er að ræða þriðju breytingu á deiliskipulagi sem upphaflega var samþykkt 18.12.2001, fyrsta breyting á deiliskipulagi var samþykkt 02.04.2009 og önnur breyting var samþykkt 06.06.2019.

Númer hér að neðan vísa í númer á uppdætti.

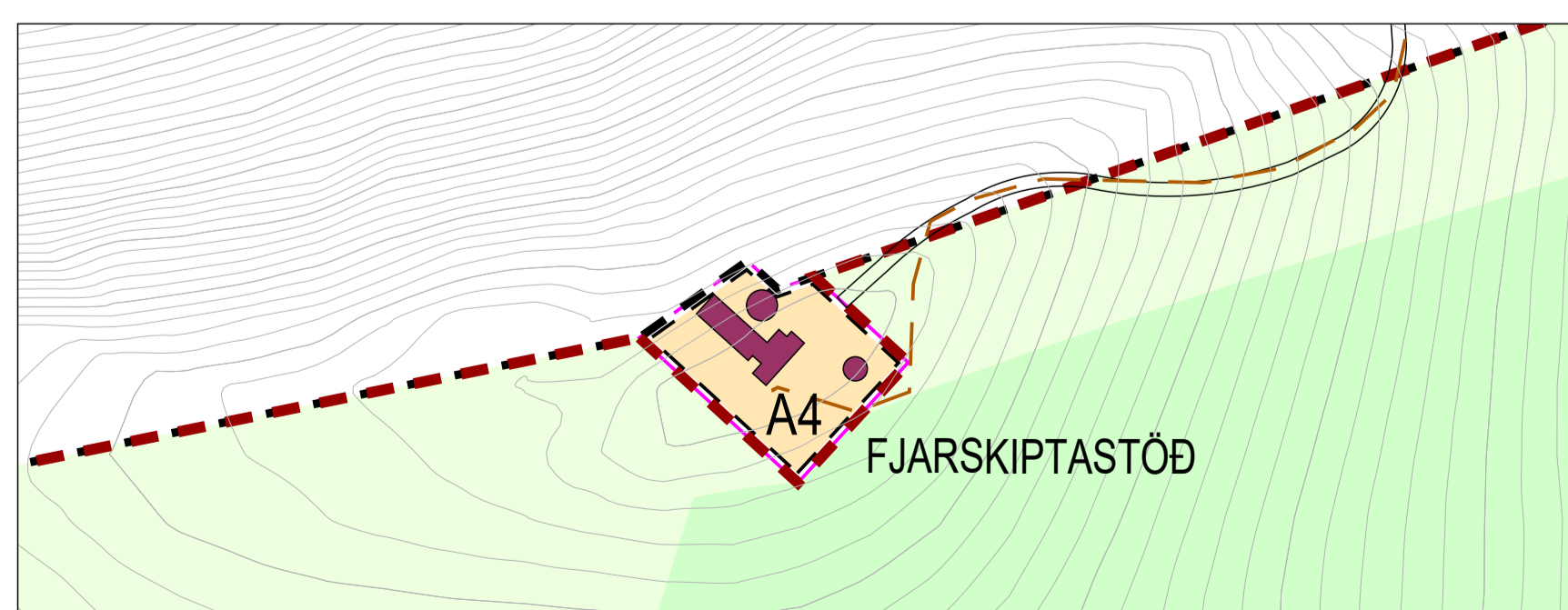
**Breyting á deiliskipulagi felst í eftirfarandi:**

- Uppfærð eru sveitarfélagamörk á milli Reykjavíkur og Kjósarhrepps sem hafa breyst frá því deiliskipulagið var upphaflega unnið. Skipulagsmörk deiliskipulagsins breytast samhlíða breyttum sveitarfélagsmörkum og við það stækka skipulagsvæðið úr 613,0 ha í 631,7 ha.
- Bætt er við lóð og byggingarreit (A4) á toppi Skálafells fyrir núverandi fjarskiptastöð og sendistöð sjónvarps í samræmi við gildandi lóðauppdrátt. Stærð lóðarinnar er 2.592 m<sup>2</sup> og stendur hún við Skálafellsveg 50. Innan byggingarreits er heimilt að byggja upp fjarskiptamannvirki eftir þörf hverju sinni.

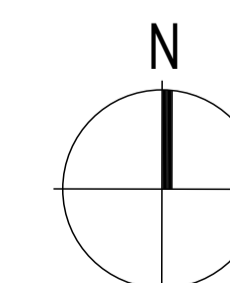
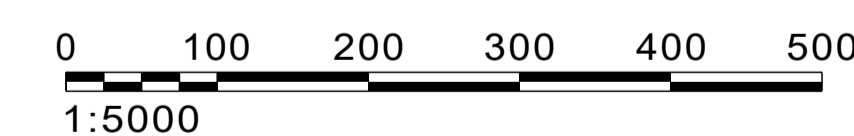
**Umhverfisáhrif**

Ekki er talið að breytingin hafi í för með sér umhverfisáhrif þar sem aðeins er verið að breyta sveitarfélagsmörkum og skilgreina lóð fyrir núverandi fjarskiptamannvirki.

Fyrir utan breytingar þessar gildir áfram greinargerð deiliskipulags sem upphaflega var samþykkt 18.12.2001 m.s.br.

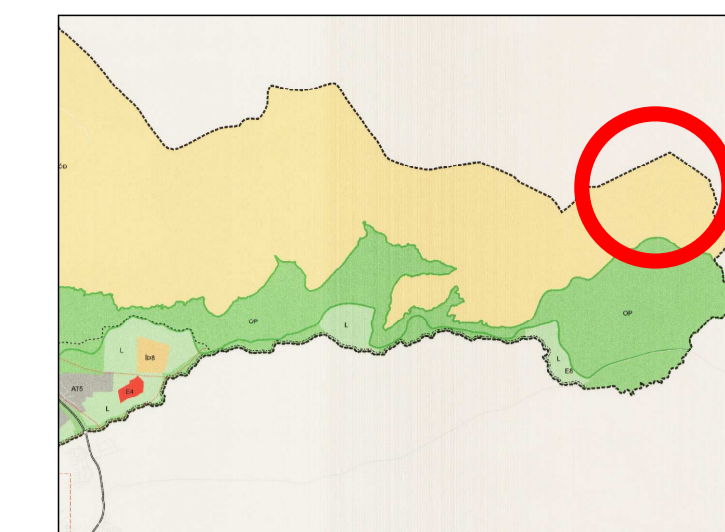


TILLAGA AÐ DEILISKIPULAGSBREYTINGU, SKÝRINGARUPPDRÁTTUR - LÓÐ FJARSKIPTASTÖÐVAR. MVK. 1:2000



GRUNNKORT: LUKR. HNTAKERFI: ISNET 93

Unnið eftir loftmynd og hæðarlínum (2m) frá 2018 frá Loftmyndum ehf.



HLUTI AÐALSKIPULAGS REYKJAVÍKUR 2010-2030

**SKÝRINGAR**

- SVEITAFÉLAGAMÖRK
- MÖRK SKIPULAGSSVÆÐIS
- AFMÖRKUN SKÍÐASVÆÐIS
- BYGGINGARREITIR FYRIR SKÍÐALYFTUR OG LYFTUHÚS
- BYGGINGARREITIR FYRIR LÓN OG DÆLUHÚS
- BYGGINGARREITIR FYRIR HÚS
- LÓÐARMÖRK
- BYGGINGAR
- BYGGINGAR SEM VERDA FJARLEGGÐAR
- NÚVERANDI SKÍÐALYFTUR
- SKÍÐABREKKUR
- UPPLÝST SKÍÐAGÖNGUBRAUT
- SKÍÐAGÖNGUSVÆÐI
- AÐALVEGIR OG BÍLASTÆÐI
- AÐRIR VEGIR
- RÖTRÖ
- RÖR OG RAFDREIFINGARFÆRI FYRIR SNÚFRAMLEIÐSLU
- VATNSLÓN (TIL SKÝRINGAR)
- STÍFLA (TIL SKÝRINGAR)
- HJÓLASVÆÐI OG BRAUTIR Á SUMRIN
- BORPLAN
- NÚVERANDI BORHÖLUR
- HÁSPENNUSTRENGUR

Deiliskipulagsbreyting þessi sem fengið hefur meðferð í samræmi við ákvæði 1. mgr. 43. gr. skipulagslaga nr. 123/2010 var samþykkt

í \_\_\_\_\_ þann \_\_\_\_\_ og  
í \_\_\_\_\_ þann \_\_\_\_\_

Tillagan var auglýst frá \_\_\_\_\_ með  
athugasemdafrestri til \_\_\_\_\_

Auglýsing um gildistöku breytingarinnar var birt í B-deild  
Stjórnartíðinda þann \_\_\_\_\_

**SKÁLAFELL, SKÍÐASVÆÐI Í REYKJAVÍK**  
BREYTING Á DEILISKIPULAGI - TILLAGA  
DEILISKIPULAGSUPPDRÁTTUR

KVARDI-A1: 1:5000	TEIKN NR:
DAGS: 11.10.2021	HANNAÐ: ÞHÍÓI
FLOKKUR: 1605	TEIKNAD: HNIÓI
SKRÁ: 21198-dsk-br_2021-10-04.dwg	VERKNR: 21198



LANDSLAGSARKITEKTARFÍLA  
SKÓLAVORDUSTÍG 11, 101 REYKJAVÍK, Sími: 5355300, Fax: 5355301  
VEFFANG: WWW.LANDSLAG.IS / NETFANG: LANDSLAG@LANDSLAG.IS