

Hverfisskipulag 7.3 Selás

Vilfangsefni og efnistöð

Tilgangur hverfisskipulags 7.3 Selás er að gera hverfið sjálfbærara, vistvænna og heilsuefandi, auka gæði byggðarinnar og vernda og styrkja byggðarmynstur og staðaranda. Íbúðum, einkum meðalströum, er fjölgað þar sem íbúðatæki er undir lögmarki skv. Gátlista um visthæfi byggðar. Einnig er nærbjónusta í hverfinu styrkt og tengingar bættar við meginlína borgarhlutans í Árbæ. Eðri skilmálar eru sameinaðir nýjum skilmálum og byggjarreitir stækkaðir til að greiða fyrir þróun hverfisins til framtíðar.

Afmörkun hverfisins

Hverfisskipulag þetta nær eingöngu til Selás, hverfis 7.3. Selás er titullega fastmóttóð hverfi. Það afmarkast af Rofabæ, Suðurlandsvegi, Breiðholtsbraut, Vatnsveitvegi, Elliðaárdal og Fylkisvegi. Hverfisskipulag Selás er sýnt á skipulagsupprætti og nær eingöngu til hins afmarkaða svæðis á uppdrættinum.

Lýsing á hverfinu

Hverfið er á 66 ha holti í fræmholi af Árbæjaránum. Í meginhlutum hallar landið frá miðu hverfisins, vestan hlutinn að Elliðaárdal en austur hlutinn að Rauðavatni. Hverfið er tæplega 44 hektarar að stærð og er 176-105 metra hæð yfir sjávarmáli. Það nýtur góðs af nálægð við Elliðaárdalinn, bæði hvað varðar útivist og náttúru og tengingar við göngustígakerfi borgarinnar og við dalinn. Hverfið er í góðum tenglum við stafræntækni og fjölborgarsvæðisinn, einkum Suðurlandsveg og Breiðholtsbraut.

Uppbygging í Selás hófst upp úr 1980. Fjölbýlishús, þriggja til fjögurra hæða á háðsum, setja mark sitt á austurjaðar byggðarinnar og veita m.a. skjól fyrir austmenn og að öðru leyti eru légrast sérbýlishús af ýmsum gerðum ráðandi í yfirbragði hverfisins. Grunnskóli og þrjú leikskólar eru í hverfinu.

Lýsing á skilmálum og skilmálaeiningum

Hverfisskipulag fyrir Árbæ mun leysa af hölmri eldri deiliskipulagsáttaltri, sem felldar eru úr gildi samhliða við samþykkt hverfisskipulags. Í hverfisskipulagi eru settir nýir skipulagskilmálar sem byggja á: a) yfirfarslu á skipulagskilmálum deiliskipulags sem felið er úr gildi, b) yfirfarslu á nýrtum byggjingskilmálum frá eldri deiliskipulagi og c) nýjum vistvænum og sjálfbærum áherslum sem fram koma í skilmálum hverfisskipulags.

Selás er skipt upp í þrettán skilmálaeiningar, sem hver hefur fengið sérstakt auðkenni frá 7.3.1 til 7.3.15, sbr. merkingar og afmörkun á uppdrætti. Þessar skilmálaeiningar fá sérstaka skilmála nema skilmálaeining 7.3.13 sem er þróunarsvæði þar sem gert verður sérstakt deiliskipulag, sbr. umfjöllun í bók 1 og kafla 5.

Skilmálar fjalla um vistvænar áherslur, byggðarmynstur, landnotkun, þróun og yfirbragð byggðar, þ.m.t. húsbýggingar, allt umhverfi og innvið. Skilmálar innviða fjalla um samgöngur, hjóla- og bílastæði, úttæru gættu, hjóla- og göngustíga og almenningssými. Einnig ná þeir til leiksvæða, efnisfokkunar heilnisúrgangs og helgunarsvæða fyrir veitur.

Skilmálar fyrir lóðir ná til starfsemi, byggjingsmagns, hæðarlóða og annara þátta. Skipulagsáttaltri gerir almennt að því því að byggjarreitir verði stækkaðir svo að þeir ná utan um núverandi og nýjar byggingar sem heimilaðar eru í hverfisskipulaginu. Á hverfisskipulagsupprætti eru sýndir tveir byggjarreitir, byggjarreitur 1, sem er fyrir minni byggingar og byggjarreitur 2, sem er fyrir stærri byggingar, sjá skilmála um byggjarreiti og gjöld.

Stefna og helstu áherslur hverfisskipulags

Hverfisskipulagið er byggt á eftirfarandi forsendum:

- Stefnu aðalskipulagsins fyrir hverfið, sbr. umfjöllun í kafla 3.2. í bók 1.
- Greiningu á visthæfi hverfisins, sbr. kafla 3.3. í bók 1.
- Núðurstöðum samráðs, sbr. kafla 4 í bók 1 og greinargerð um samráð, sem er fylgiskjal hverfisskipulagsins.
- Stefnu og helstu áherslum, sbr. kafla 5 í bók 1.
- Umhverfismati hverfisskipulagsáttalunar, sbr. umfjöllun í kafla 6 í bók 1.

Stefna og helstu áherslur hverfisskipulagsins eru samkvæmt meðfylgjandi skýringarmyndum.

Umhverfismat hverfisskipulagsáttalunar

Unnið hefur verið umhverfismat vegna helstu áhersla hverfisskipulags í Selás. Matin hafa verið áhrif áttalunarinnar á eftirritaðu umhverfisþætti:

- Samfélag.** Áhrif fjölgunar íbúða, styrkingar nærbjónustu á miðsvæði og bættar tenginga við aðlag hverfi.
- Gæði byggðar.** Áhrif þróunar byggðar, byggðarmynsturs, almenningssýma, hjólavarna og skjólmynndunar.
- Samgöngur.** Áhrif bættre samganga, borgargatna, hjóla- og göngustíga og tenginga við nærliggjandi hverfi.
- Vistkerfi og minjar.** Áhrif aukins trjágróðurs, fjölbreyttra lífríkis, blágræna ofanvatnslausna og matjurtarektrar.
- Orka og auðlindir.** Áhrif vistvænna orkujafna, flokkunar heilnisúrgangs og bættar landnýtingar.
- Mannvirki.** Áhrif af stækkuð byggjarreita.
- Náttúruvá.** Áhrif af bættu skjóli.

Gögn hverfisskipulags

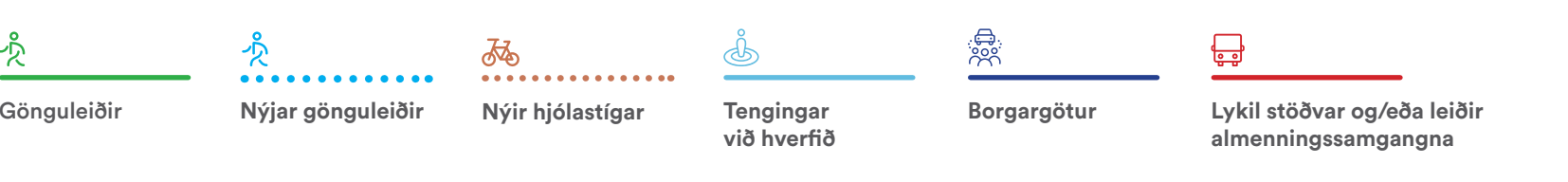
- Almenn greinargerð - Bók I.
- Skipulagskilmálar - Bók II.
- Hverfisskipulagsuppráttur. Prentaður uppdráttur í mælikvarða 1:3000, er að finna afst í vasa bókar II.
- Leiðbeiningar hverfisskipulags eru skýringargögn með skýringarmyndum sem fylgja skal þegar skilmálar eru nýttir.

Fylgiskjöl

- Borgarhluti 7 Árbæ – Íbúðabáttaka og samráð 14.09.2018
- Byggðakönnun fyrir Borgarhluta 7 – Árbæ, skýrsla nr. 185. Reykjavík: Borgargæslan Reykjavíkur, 2017.
- Verkþýging hverfisskipulags fyrir borgarhluta 07 Árbæ dags. 16. mars 2015.

Samgöngur

Stefnan er að gera Selásbraut að borgargötu með endurhönnun, fegun og nýju hverfistorgi. Þar er gert ráð fyrir lykklí strætstöð, grenndarstöð, rafhlöðustöðum og deililium. Stefnan er að því að fjölga ekki bílastæðum í hverfinu. Núverandi gönguleiðir og festar í seðli og tengingar við hestúshverfi og Rauðavatn styrktar. Hjólastigar í hverfinu eru skilgreindir og afmarkað á hverfisskipulagsupprætti. Nýjar gönguleiðir teiknaðar meðfram Suðurlandsvegi.



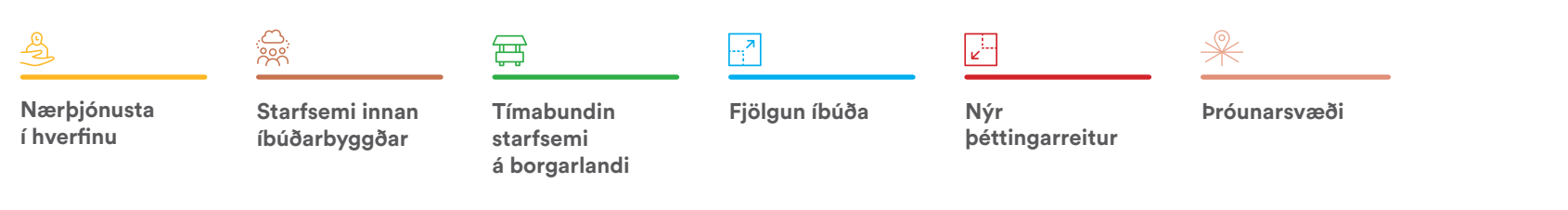
Vistkerfi og minjar

Stefnan er að verja vistkerfi í hverfinu með því að stýrja við fjölbreyttan gróður og verja núverandi gróður fyrir drökstuddu raski. Sérstakar náttúruminjar eru skilgreindir og verndaðir. Stefnan er að því að ofanvætt verði meðhöndlað með blágrænum ofanvatnslausnum, eftir því sem við á og að gegndræpt yfirborð í hverfinu haldi sér. Engin hverfisvernd er sett á svæði í Seláshverfi. Friðað og frjálýst hús ásamt forminjum eru merkt inn á stefnukort, þar sem við á.



Samfélag

Stefn er að fjölga íbúðum í hverfinu um allt að 720 með eftirfarandi aðgerðum: a) Heimila lóðarhöfum að innrétta akaíbúðir í stórum sérþjónustuum, til þessa byggð við nærbjónustujafna. Selásbraut 98. c) Heimila hækkun fjölbýlishúsa. d) Skilgreina þróunarsvæði fyrir íbúðabyggð við Vindás - Brekknaás. Nærbjónusta fyrir hverfið er skilgreind við Selásbraut 98. Bætt aðkoma og aðgengi frá hverfinu að nærbjónustu setti í forgang. Til að auka aðvönu í hverfinu er aðvönustarfsemi í íbúðarhúsnæði heimilum.



Gæði byggðar

Stefn er að græni og vistvænum byggð með nýjum skilmálum fyrir hverfið og samþykkt sérstaka leiðbeininga um grænir áherslur hverfisskipulags. Hugað er að gæðum byggðar og staðaranda með verndun byggðarmynsturs og staðaranda, sem nánar er gerð grein fyrir í stefnu um vistkerfi og minjar. Almenningssými eru efið með því að skipuleggja sérstakt hverfistorg við Selásbraut og Selásakóla, ásamt fegun og endurhönnun borgargötu. Nýir skilmálar og leiðbeiningar gera ráð fyrir aukinni trjá- og gróðurátt. Seftir eru skilmálar um leiðbeinandi lega hjólavarna meðfram Suðurlandsvegi. Einnig eru settir skilmálar og leiðbeiningar um kyrrtæt svæði, sem áttáð er til dvalar og slökunar á opnu svæði í skjóli frá helstu umferðarleiðum.



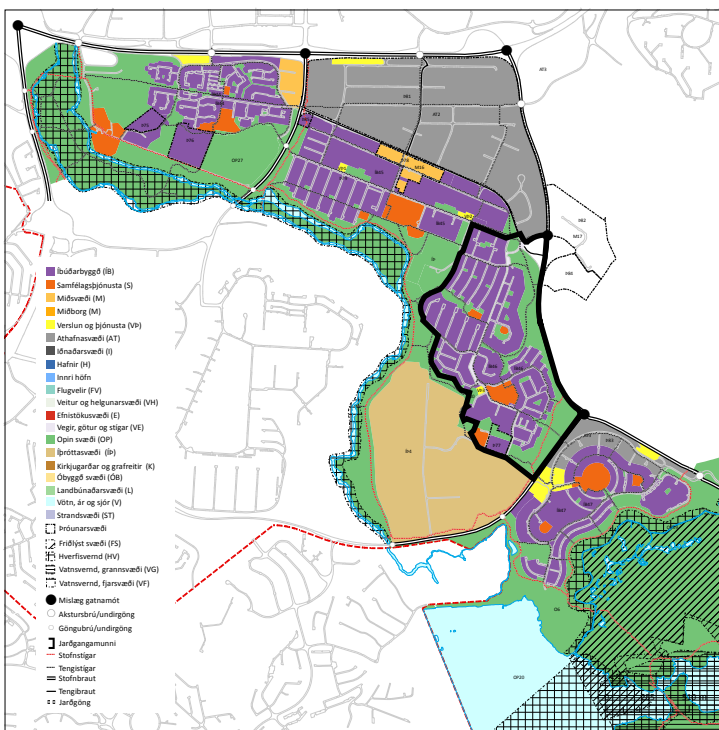
Mannvirki

Stefn er að því að mannvirki í hverfinu verði sem mest vistvænt og sjálfbært og að lífini þeirra verði sem langst. Samþykktar eru nýjar heimildir sem gera íbúum skelft að byggja, breyta, bæta, þróa og viðhafa núverandi húsnæði, t.d. með því að byggja nýjar svalir, kvítt, viðbyggjar eða breyta þaki. Jafnframt eru samþykktar nýjar leiðbeiningar hverfisskipulags um breytingar á íbúðarhúsnæði sem er ætlað að aðstoða íbúa og einfalda málsmeðferð hjá borgurinn. Önyttar heimildir úr eldri skipulagsáttalunum eru færðar yfir í nýtt hverfisskipulag.

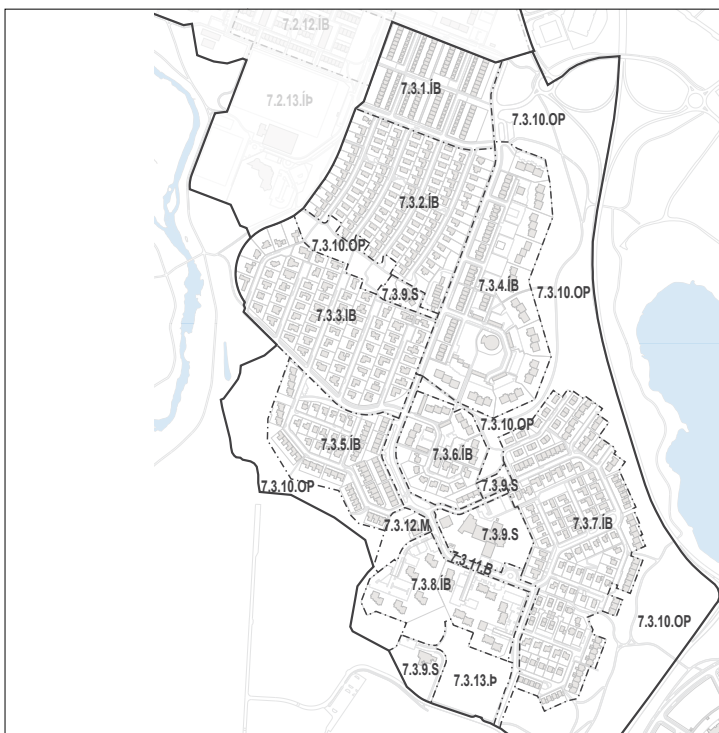


Náttúruvá

Stefn er að mótvæggjaáðgænum gagn náttúruvá með því að heimila frekari trjá- og gróðurátt til þess að binda jarveg, tempra vind og auka skjól. Stefnan er að því að meðhöndla ofanvætt með blágrænum ofanvatnslausnum. Rask á gróðri verður ekki heimilað án rökstudds og mótvæggjaáðgerða.



Aðalskipulag Reykjavíkur 2010-2030 Borgarhluti 7 Árbæ



Skilmálaeiningar - skýringarmynd

Samþykktar- og staðfestingarferli
Hverfisskipulag þetta sem fengið hefur meðhöð í samræmi við ákvaði 6. mgr. 27 gr. sbr. 1. mgr. 41. skipulagslaga nr. 527/2010 ver samþykkt í:

þann _____ 20... og í
þann _____ 20...

Tilgangur var auglýst frá _____ 20... með
athugasemdfresti til _____ 20...

Auglýsing um gildiðstafa breytingarinnar var birt í B-eldi
Stjórnartíðnda þann _____ 20...

Listi yfir breytingar eftir auglýsingu

Útgáfa 8 (12.9.2019):

- Forleifar merktar inn á uppdrátt og stefnukort (vistkerfi og minjar), skv. gögnum frá Borgargæslunni.
- Afmörkun kvæða vegna skilgreininga Veitna upplæsk og merkt inn á stefnukort (orka og auðlindir)
- Kyrrtæt svæði merkt inn í einingu 7.3.10 og stefnukort.
- Laga nýrja göngur- og hjólastíga upplæsk.

7.3 Selás

Hverfisskipulagsuppráttur
Kortagrunnur
Lukr
Hnitakerfi
ISN98
Mælikvarði
1:3.000 á A0
Dagsetning
14.12.2018 breytt: 12.9.2019
Teikninganúmer
0101
Útgáfa
B
Ráðgjafar
Teiknistofa arkitekta Gyfji Guðjónsson og félagar
Landark ehf.
Effa Verkfræðistofa