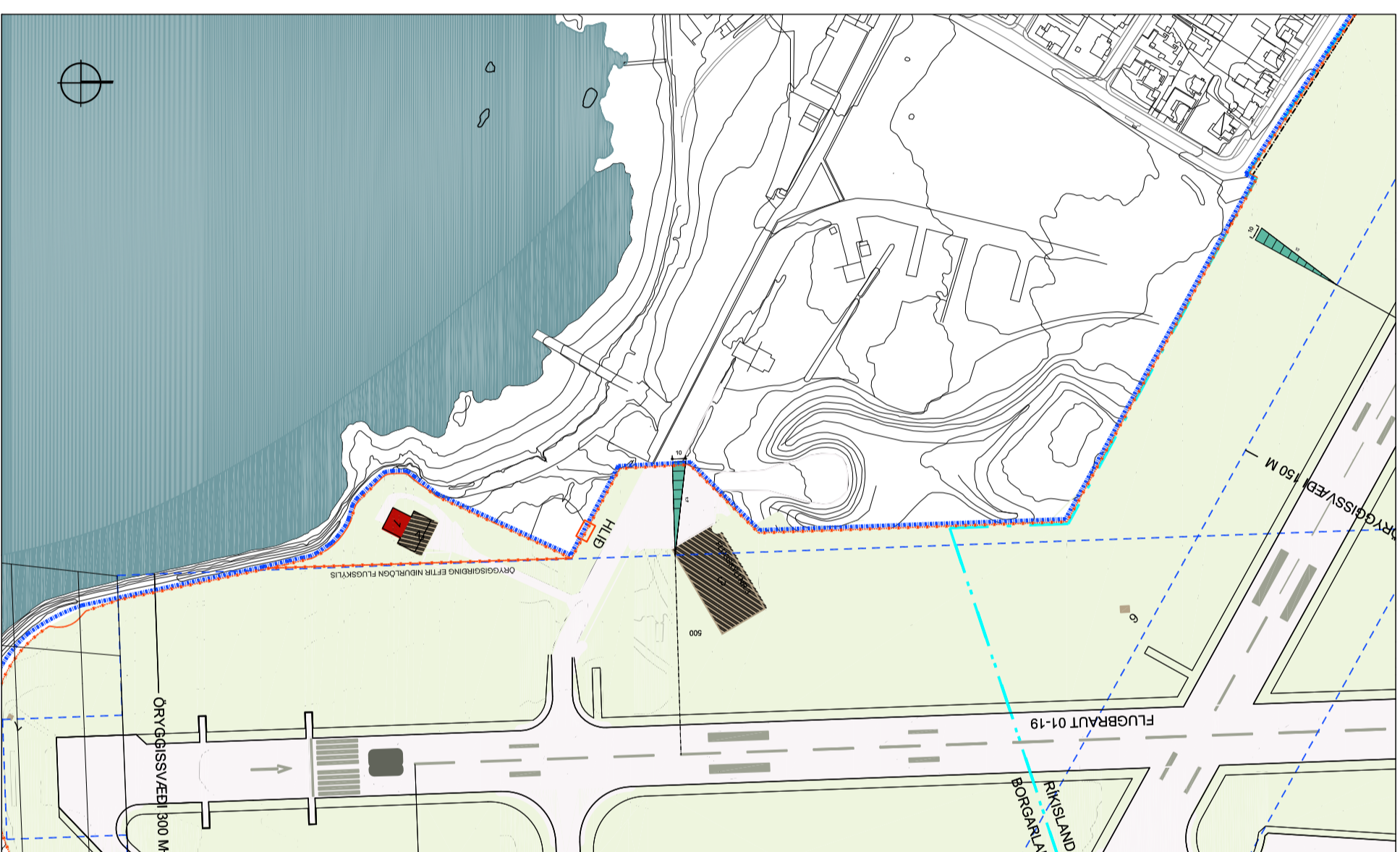
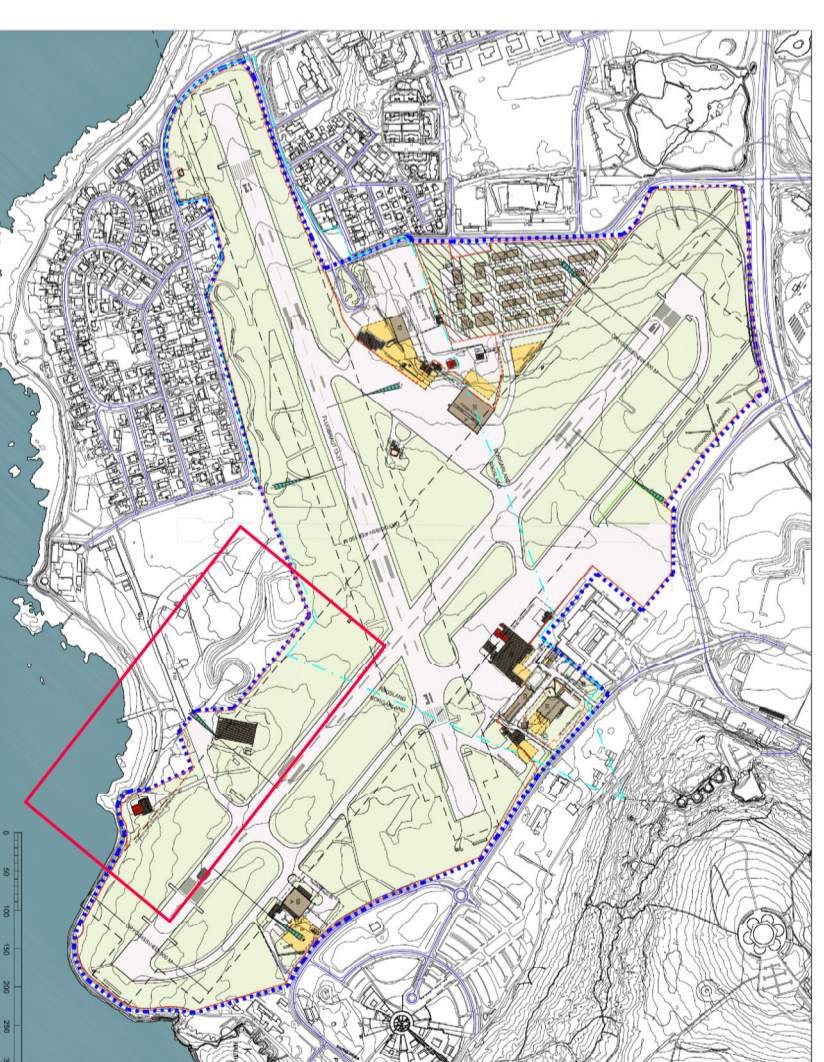


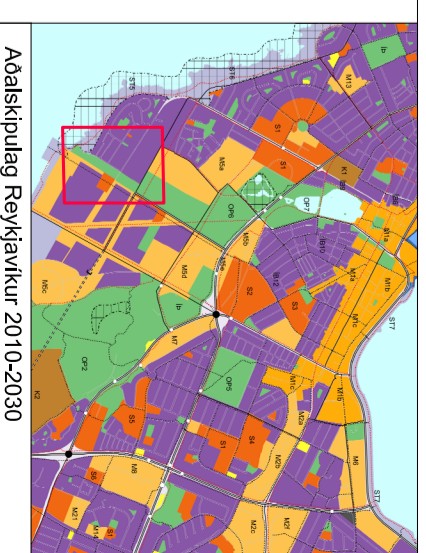
GILDANDI DEILISKIPULAG REYKJAVÍKURFLUGVALLAR m.kv. 1:3000



TILLAGA AÐ BREYTTU DEILISKIPULAG REYKJAVÍKURFLUGVALLAR m.kv. 1:3000



GILDANDI DEILISKIPULAG REYKJAVÍKURFLUGVALLAR (smækkadur uppdráttur)
Samþ. í Borgarráði 28. apríl 2016, með síðari breytingum.



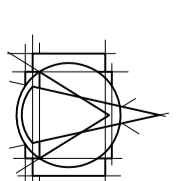
Aðalskipulag Reykjavíkur 2010-2030

Skyrtingar

- DEILISKIPULAGSMÖRK
- LANDBEINGINGAR Á SPURVAUÐUM RÍKIS OG BORGARLANDI SVI- SAMKOMULANDI EMI SPURVAUÐUM OG LÖGFRÖGINGU Á LUNDIR
- RÍKISLANDS VEIÐIR (ÖRÞ. D.Ö.Ö. 1. JANÚS 2017)
- ÖRYGGISGIRÐING
- HUB
- HUB Á ÖRYGGISGIRÐINGU
- NÖVA, BÝGGINGAR SVI, LUNDIR
- HEMILAND NIEURÐON
- HEMILAND NIEURÐON
- TILLAGA AÐ NÝJUM ÖRYGGISGIRÐINGUM
- FRAMTÍÐAR MÖRK ÖRYGGISGIRÐINGAR
- MÖRK FLUGÖRYGGISGIRÐINGAR
- FRAMTÍÐAR ÖRYGGISGIRÐINGAR
- FLUGÖRUGAR, MÖRKUNAR SVI, LUNDIR
- HEMILAND NIEURÐON
- HEMILAND NIEURÐON
- HEMILAND NIEURÐON

Deiliskipulagsbreyting þessi sem fengið hefur meðhöfð í samráði við ákveðin 1. mgr. 43. gr. skipulagsáætla nr. 122/2010 var samþykkt 07. júní 2016. Tilgagn var auglýst frá _____ 20____ með afhugsanmáfræsti til _____ 20____. Auglýsing um gildistöku breytinganna var birt í B-deild Stjórnartíðinda þann _____ 20____.

BREYTINGAR



T.ark
ARKITEKTAR
HÁTUÐUN 2B - 105 REYKJAVÍK
Sími: 540 5700
tark@tark.is - www.tark.is

VERKEFNI
REYKJAVÍKURFLUGVÖLLUR
Tilaga að deiliskipulagi

VERK
Breytt afmörkun við Skeiðfjörð

MÁL: 1:3000 / A1
DAGS: 26.06.2020
HÁNNAB: TERNAB
HE: HE
TFRABAB: HE
VERKÖMUR: FL, TERNINGANÖMUR
400-020 04 **1.1-01**

SAHJ:

01G

GREINARGERÐ MED DEILISKIPULAGSBREYTINGU

Í gildi er deiliskipulag Reykjavíkurflugvallar sem samþykkt var í Borgarráði 28. apríl 2016 með síðari breytingum.

Deiliskipulagsbreytingin felst í því að breyta deiliskipulagsmörkunum til samræmis við norðurmörk deiliskipulags Nýja Skeiðfjarðar. Það landsvæði sem færirst út fyrir gildandi deiliskipulagsmörk Reykjavíkurflugvallar færirst yfir á deiliskipulag Nýja Skeiðfjarðar.

Öryggisgirðing færirst litillega skv. því og nýtt hið sett á girðinguna við flugskýli nr. 3. Það er staðsett skv. deiliskipulagi Nýja Skeiðfjarðar.

Einnig er lega öryggisgirðingar og mörk milli eignalands Ríkis og Borgar uppfærð á uppdrætti skv raunlegu girðingum og landaskipta norðan við og meðfram flugskýlum 2 og 3. Deiliskipulagsmörkin fylgja girðingunni. Þar er einungis verið að uppfæra samkvæmt nýrri gögnum.

Að öðru leiti gilda eldri skilmálar óbreyttir.