

OPIN GÖGN

NÝSKÖPUN OG AUKIÐ GAGNSÆI

TRYGGVI BJÖRGVINSSON





OPEN KNOWLEDGE

HVERT SEM ER

HVER SEM ER

HVERNIG SEM ER

HVAÐA HÁTT SEM ER

LÍTIL

FJÖLSKYLDUSAGA

TRYGGVI BJÖRGVINSSON



Velkomin á nafn.is!

[nafn.is](#) er síða ætluð þeim sem eru í leit eftir nafni handa tilvonandi barni.

Verðandi foreldrar fara í gegnum listann frá [Mannanafnanefnd](#), sitt í hvoru lagi og velja nafn saman en samt sem áður hvort um sig á eigin forsendum.

Þetta er mjög einfalt (og virkar bæði fyrir einstaklinga og pör þótt hér fyrir neðan sé allt í fleirtölu)

1. Foreldramir [skrá sig](#)
2. Hvort foreldri fyrir sig fær tvo tengla í tölvupósti, annarsvegar á stelpunöfn og hinsvegar á strákanöfn.
3. Hvort foreldri fyrir sig segir **já** eða **nei** við handahófskenndu nafni.
4. Notandinn getur alltaf hvílt sig á nafnaletinni og haldið áfram seinna með því að fara á tengilinn í tölvupóstinum.
5. Þegar báðir foreldrar eru búnir að fara í gegnum listann birtist listi af nöfnum sem báðir völdu.
6. Foreldrar í sameiningu yfir sameiginlega listann og velja nafn á litla gullið sitt!

Skráðu ykkur »



Mynd: [Lauren Nelson](#) - Creative Commons Attribution 2.0

Hvernig líst þér á?



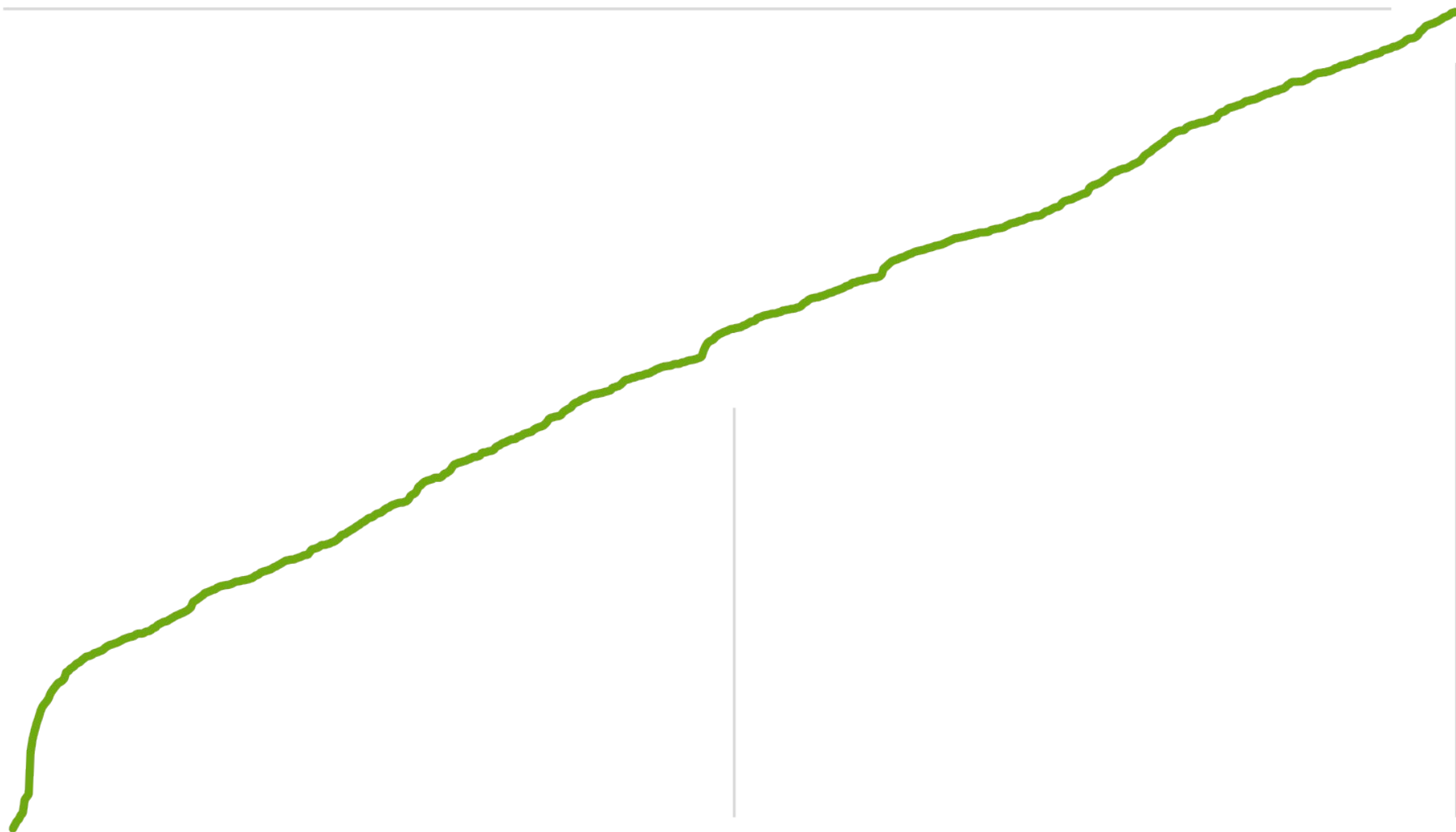
Skoða allan listann

Hvernig gengur þér?



0% búin

7670



1 ÁR

2 ÁR

LEIT AÐ NAFNI

UPPLÝSINGAR UM MANNANÖFN

ÚRSKURÐASAFN

Mannanafnaskrá

Leit að mannanafni

Tanya

LEITA

Leita að: Stúlkur Drengir Millinöfn

Mannanöfn eftir upphafsstaf:

A Á B C D E É F G H I Í J K L M N O Ó P Q R S T U Ú V W X Y Ý Z Þ Æ Ö

Skýringar

Undirstrikuð nöfn eru ritmyndir nafna, með því að færa músarbendilinn yfir nafnið má sjá skýringu. Hægt er að leita í stjórnvaldsúrskurðum á síðunni Úrskurðasafn til vinstri og sjá rökstuðning mannanafnanefndar fyrir höfnun eða samþykki nafns. Þetta á þó aðeins við úrskurði mannanafnanefndar frá janúar 2000.

Stúlkur

Tanya úrsk. 19.08.2004

Tanya úrsk. 16.11.2004

HVAÐ FINNST PÉR?

Með því að svara könnuninni hjálpar þú okkur við að bæta þjónustu Ísland.is



Sukurgata

Tjarnargata

Kirkjustraeti

Vonarstraeti

Sukurgata

Tjarnargata

Vonarstraeti

Templarsundur

Tjarnargata

Vonarstraeti

Reykjavíkurtjörn

Alþingishúsið

Alþingisgarðurinn

Ráðhús Reykjavíkur

Ráðhús Kaffi

Bergsson Mathús

Vinbarinn

Tjarnarskóli

6

3

8

8

7

10

10a

10b

10c

10d

15

12

14

16

18

12

5

4

lónó

P

P

P

P

P

P

P

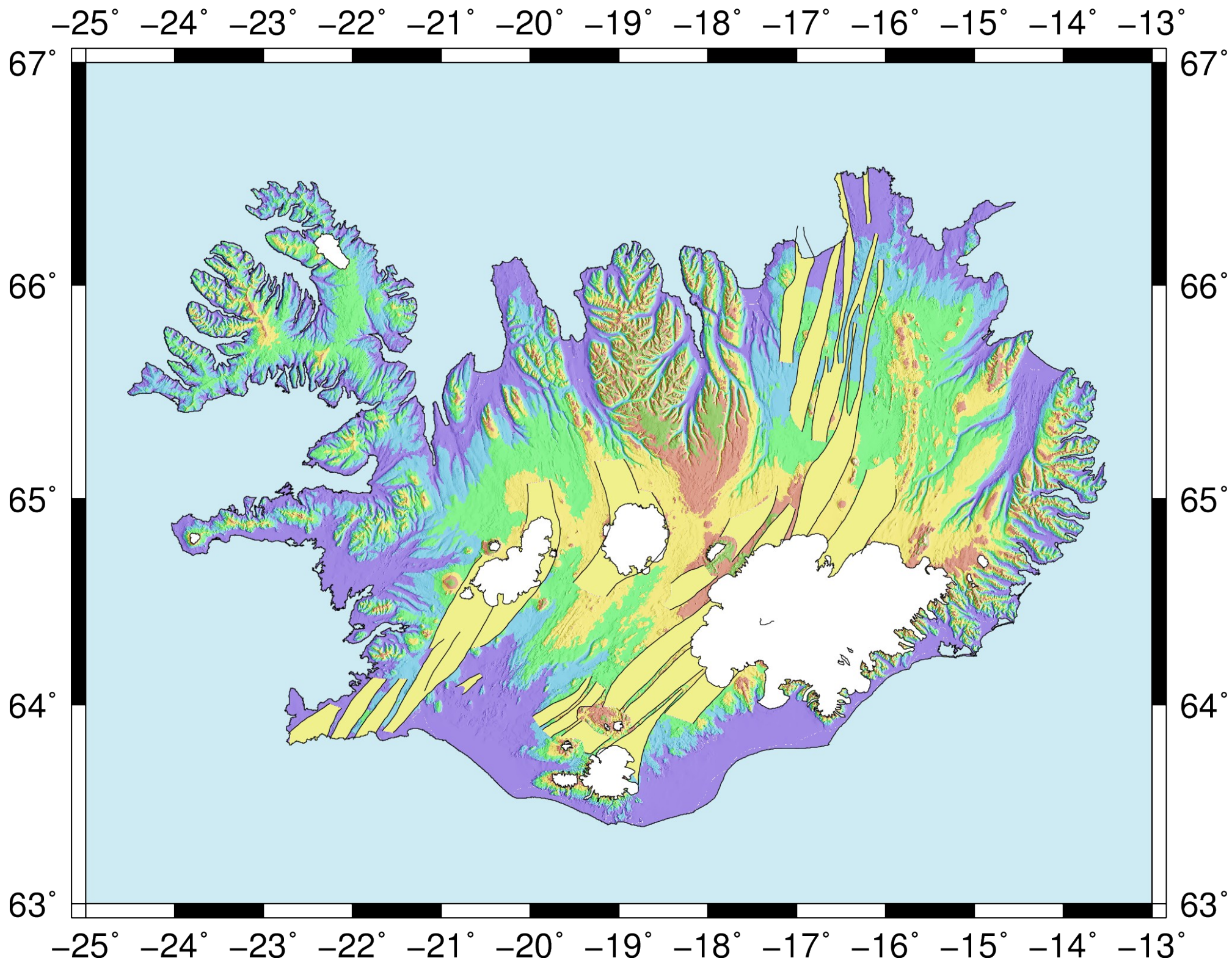
P

Ráðhúsið

Ráðhúsið

Kirkjustraeti

Melsteig





Eldri kortasjá

Í þessari kortasjá er m.a. hægt að leita eftir örnefnum í S 50V grunnsins, mæla vegalengdir og fá hnit af kortinu.



Hlaða niður gögnum

Hægt er að fá gögnin á eftirfarandi formati: GDB og SHP en í einhverjum tilfellum einnig sem DWG til nota í landupplýsingakerfum. Einnig er hægt að fá aðgang að WMS-þjónustum LMÍ til að tengjast gögnunum yfir netið. Nauðsynlegt er að skrá sig sem notanda og samþykka skilmála til að fá aðgang að niðurhali og þjónustum.



Upplýsingar

Nánari upplýsingar um IS 50V gagnagrunninn eru hér.

Almennt um gjaldfrjáls gögn

Landmælingar Íslands framleiða og varðveita margvisleg landfræðileg gögn. Íslenska ríkið er eigandi að öllum réttindum sem Landmælingar Íslands hafa öðlast og gætir stofnunin hagsmuna ríkisins á sviði höfunda- og afnotaréttar á öllu því efni sem hún hefur eignast, unnið eða gefið út í sambandi við mælingar, kort eða myndir af Íslandi. Frá og með 23. janúar 2013 eru öll þessi gögn án endurgjalds en vegna höfundaréttar gilda um þau höfundalög nr. 73/1972 með síðari breytingum.

Landfræðileg gögn eru notuð mjög víða, bæði af opinberum aðilum, fyrirtækjum og einstaklingum. Þau eru mikilvæg forsenda vandaðrar vinnu t.d. vegna umhverfismála, öryggismála, skipulagsmála, orkumála, rannsókna, opinberra framkvæmda og síðast en ekki síst nýsköpunar.

Hvað varðar almenning er ljóst að mikilvægi landupplýsinga fer vaxandi en á undanförunum árum hafa landupplýsingar færst nær almenningi í gegnum ýmsa miðla. Notandinn hefur nú möguleika á að bæta við upplýsingum sem snúa að hans nærumhverfi. Þá hefur tæknilæsi almennings ýtt undir eftirspurn á aðgengilegum og áreiðanlegum landfræðilegum gögnum.



Like Be the first of your friends to like this.





Veiði

Loftslagsbreytingar

Náttúra

Grænn lífsstíll

Mengandi starfsemi

Hnattræn mengun

Loftgæði

Mælingar

Svífryk

Brennisteinsdíoxíð

Brennisteinsvetni

Koldíoxíð

Kolmónoxíð

Köfnunarefnisoxíð

Óson

Öskumistur

Loftgæði vegna eldgoss

Umhverfismerki

Lífræðileg fjölbreytni

Ástand umhverfisins

Úrgangur

Haf og vatn

Loftgæði vegna eldgoss í Holuhrauni

Taflan sýnir loftgæði vegna gasmengunar frá eldgosinu í Holuhrauni.

- Gasdreifingarspá Veðurstofunnar
- Litirnir í töflunni, heilsuáhrif og viðbrögð vegna loftmengunar
- Upplýsingasiða vegna mengunar frá eldgosinu

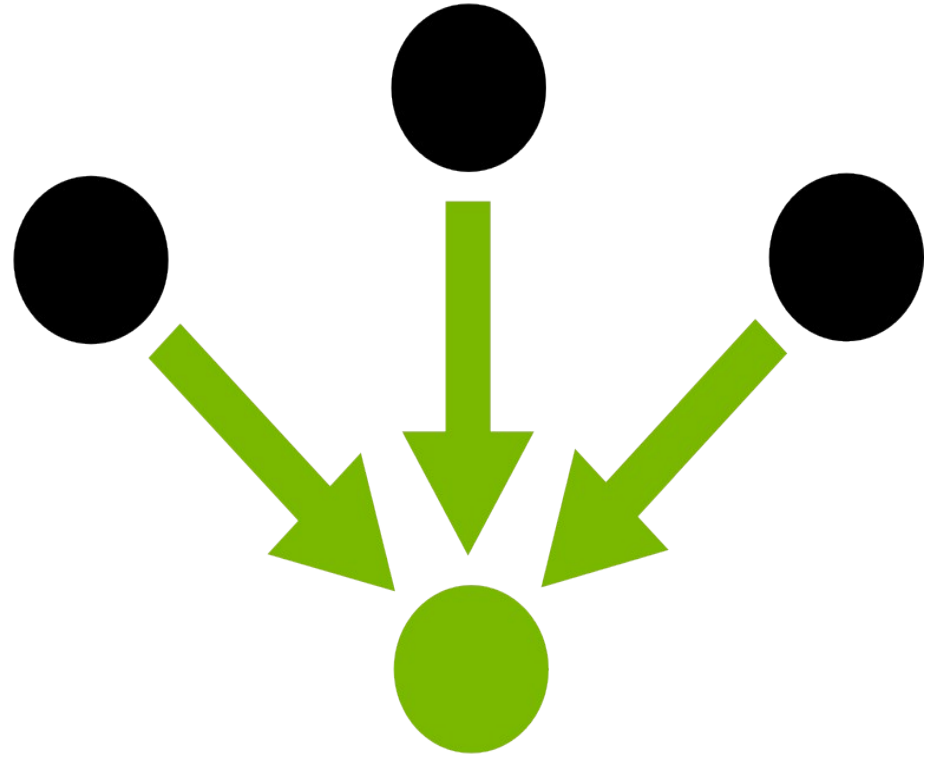
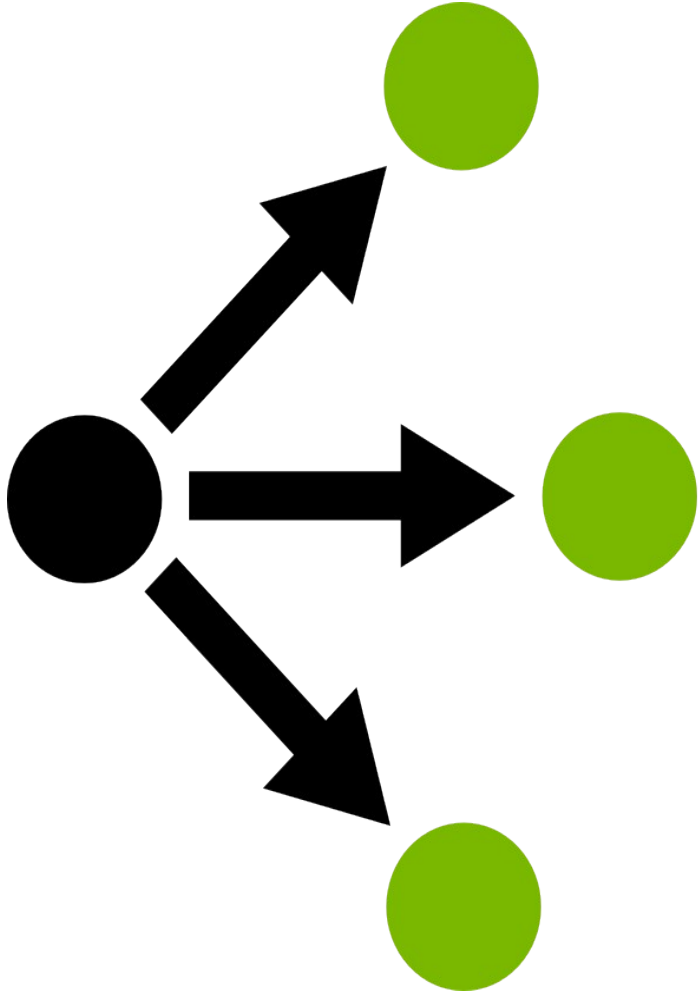
 Loftgæðamælingar á Íslandi
(smelltu á kortið)



Sjálfvirkir mælur


Handmælur

 Litirnir í töflunni miða við styrk SO_2 í 10-15 mínútur. Áhrif loftmengunar á heilsu eru háð þeim tíma sem fólk dvelur í menguninni. Heilsuverndarmörk fyrir klukkutíma eru $350 \mu\text{g}/\text{m}^3$ og heilsuverndarmörk fyrir sólarhring $125 \mu\text{g}/\text{m}^3$.

Staður	Loftgæði	Tími mælingar	SO_2 ($\mu\text{g}/\text{m}^3$)
Akureyri, Naustafjara	Góð	12:30	< 1
Mývatn, Vogar	Góð	12:30	66
Reykjahlíð, grunnskóli	Góð	12:30	74
Kelduhverfi, Eyvindarstaðir	Góð	12:30	3
Vopnafjörður	Góð	12:30	99
Egilsstaðir	Góð	12:30	< 1
Reyðarfjörður, Hjallaleira	Góð	12:30	9
Reyðarfjörður, Ljósá	Bilun í gagnaflutningi		
Höfn í Hornafirði	Góð	12:30	< 1
Búrfellsvirkjun	Bilun í gagnaflutningi		
Hveragerði, leiksk. Óskaland	Góð	12:40	< 1







HTML





Ég veit ekki hvar þú ert



Mundu að styrkja
Slysavarnarfélagið
Landsbjörg með
flugeldakaupum!

HAKKARI ER ~~tölvuþrjótur~~
EINHVER SEM HEFUR UNUN AF ÞVÍ
AÐ SKAPA SKEMMTILEGA HLUTI

What are you looking for?

LEIT



OPIN GÖGN > STOFNANIR

STOFNANIR

Raða eftir:

Nöfn í stafrófsröð

4 stofnanir fundust

HVAÐ ERU STOFNANIR?

CKAN stofnanir eru notaðar til að búa til, stýra og gefa út gagnapakkasöfn. Notendur geta gegnt mismunandi hlutverkum innan stofnanna, í samræmi við heimildir sem þeir hafa til að búa til, breyta og gefa út.



Fjársýsla Ríkisins
Fjársýsla ríkisins er ríkisstofnun sem sér um fjármál ríkisins....

3 gagnapakkar



Landmælingar Íslands
Landmælingar Íslands eru leiðandi þekkingarstofnun sem heyrir undir...

9 gagnapakkar



Þjóðskrá Íslands
Þjóðskrár Íslands heldur fasteignaskrá og þjóðskrá, ákveður brunabóta- og...

1 gagnapakki



Reykjavíkurborg

Reykjavíkurborg
Reykjavíkurborg er höfuðborg Íslands og fjölmennasta sveitarfélag landsins.

9 gagnapakkar



Þjóðskrá Íslands | Borgartúni 21 | 105 Reykjavík | Sími 515 5300 | Netfang island@island.is

Fyrirvari:

Leitast verður við að hafa réttar upplýsingar á vef island.is en ekki er unnt að ábyrgjast að það sé ávallt svo.



Um Opin gögn?

OPEN DATA

Powered by CKAN

