

Almennar upplýsingar:

Nafn Arkís arkitektar ehf.
Erindi nr. P-2018-11-05-0016
Kennitala 5311070550
Heimilisfang KLEPPSVEGI 152
Póstnúmer 101
Símanúmer 5112060
Netfang thorri@ark.is
Nafn forsvarsmanns (ef -
um fjöleignarhús er að
ræða)
Netfang tengiliðs -

Greiðanda kennitala 4310141060
Greiðanda nafn Mannvirki ehf.
Greiðanda netfang gunnar@remax.is

Framkvæmdasvæði

Heimilisfang/lóðarheiti Njálsgata 60

Umsækjandi er Í umboði eiganda

Umsækjandi Hefur kynnt sér gildandi deiliskipulag

Erindið fjallar um Breytingu á deiliskipulagi

Stutt lýsing á erindi

Minjastofnun hefur aflétt friðun Njálsgötu 60 og eru því þörf á að uppfæra skilmála. Sjá nánar umsögn Borgarsögusafn Reykjavíkur dagsett 31.05.2017 BSS2016110001 og umsögn Minjastofnun Íslands dagsett 15.05.2017, tilvísun: 33776/201702-0138. Í breytingunni felst að skilmálatáfla er uppfærð og húsheiti Njálsgata 60 og Njálsgata 60A eru sameinuð undir heitinu Njálsgata 60. Auk þess er byggingarreit breytt þannig að hann bjóði upp á betri nýtingu byggingar og garðrýmis.

Meðfylgjandi gögn og
upplýsingar varðandi
umsókn – þar sem við á

Uppdrættir

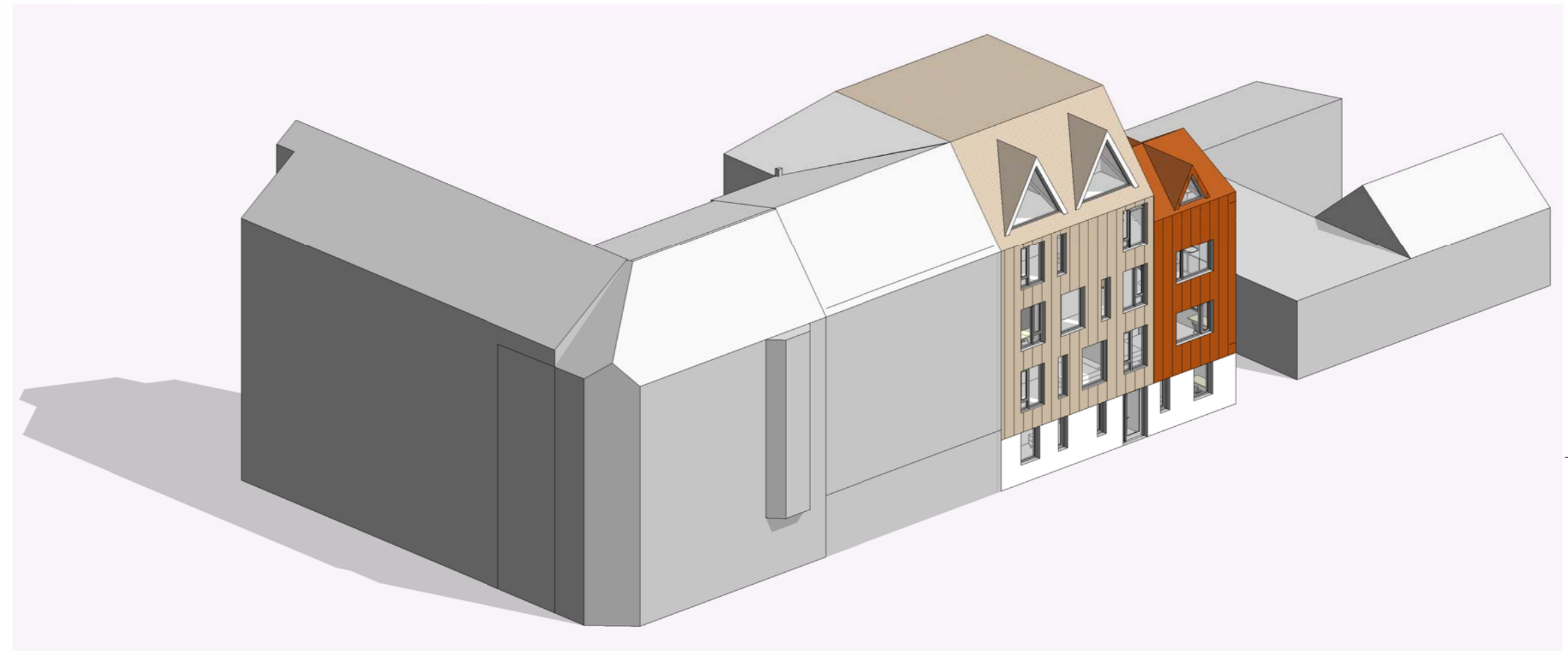
Lýsandi nafn -90-1.01-Deiliskipulagsuppdrottur_30.10.2018.pdf
skjals

Lýsandi nafn 17-065-Njalsgata-60---TILLAGA.pdf
skjals

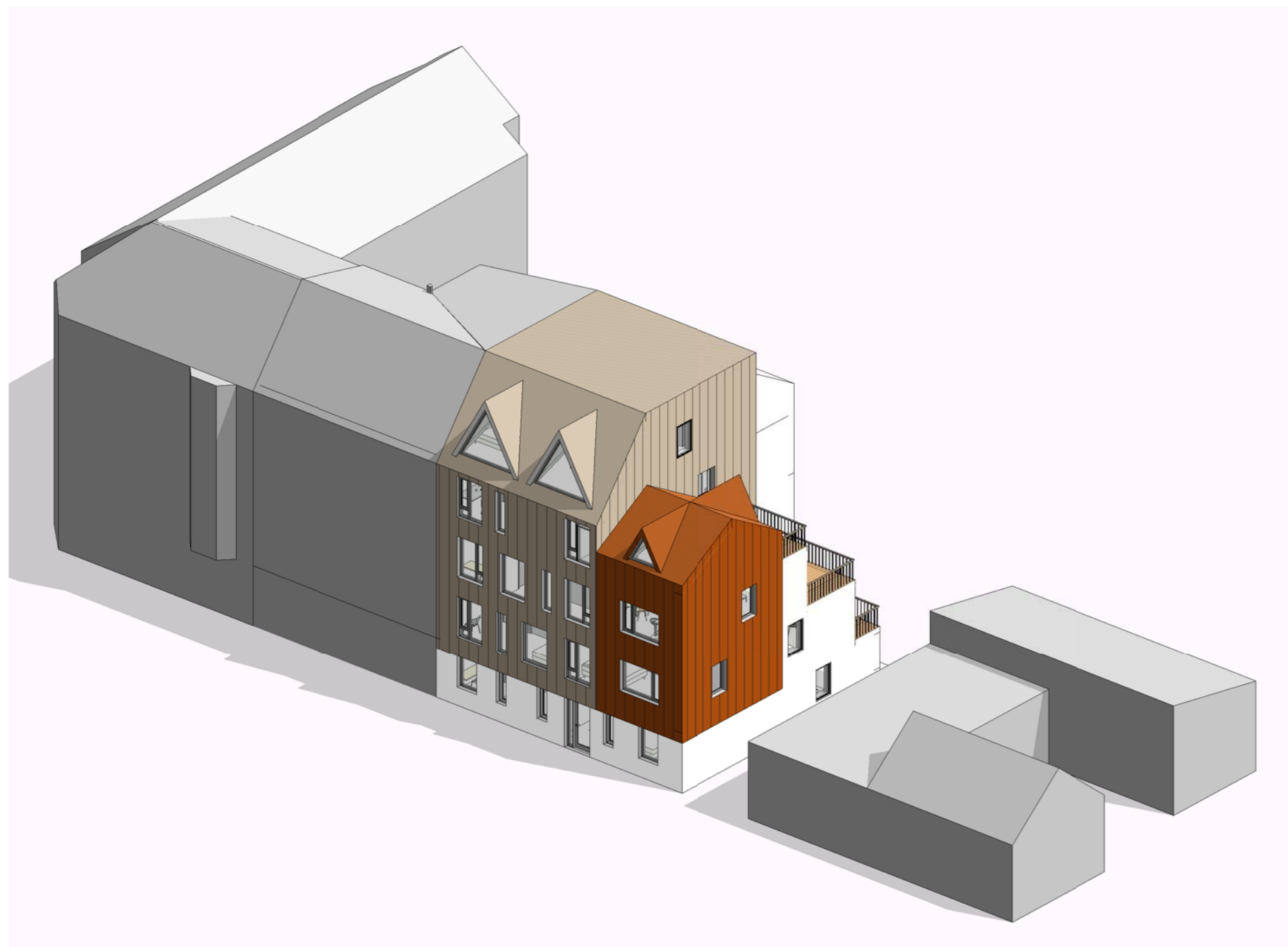
-
-



1 FD - Þrívídd - norðaustur



3 FD - Þrívídd - suðvestur



2 FD - Þrívídd - suður

ARKÍŚ
arkitektar

Kleppsvegi 15204 Reykjavík
tlf 531107-0550S: 511 2060
www.ark.is arkis@ark.is

Njálsgata 60

Verkheiti:
Sveitarfélag:
Verknúmer:

Njálsgata 60
Sveitarfélag
17-065

Mælikvarði:

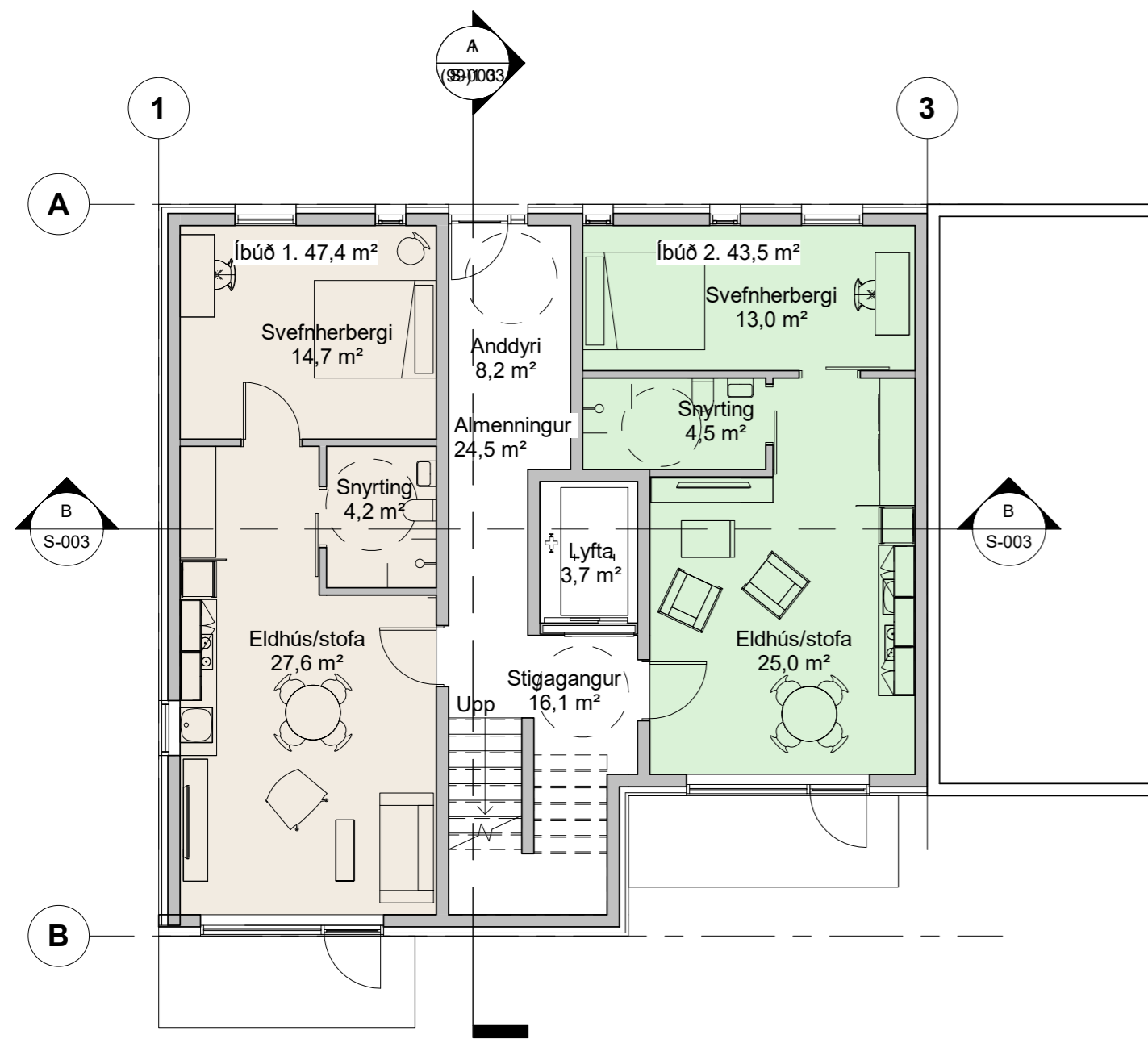
Dagsetning: 16/10/18

TILLAGA

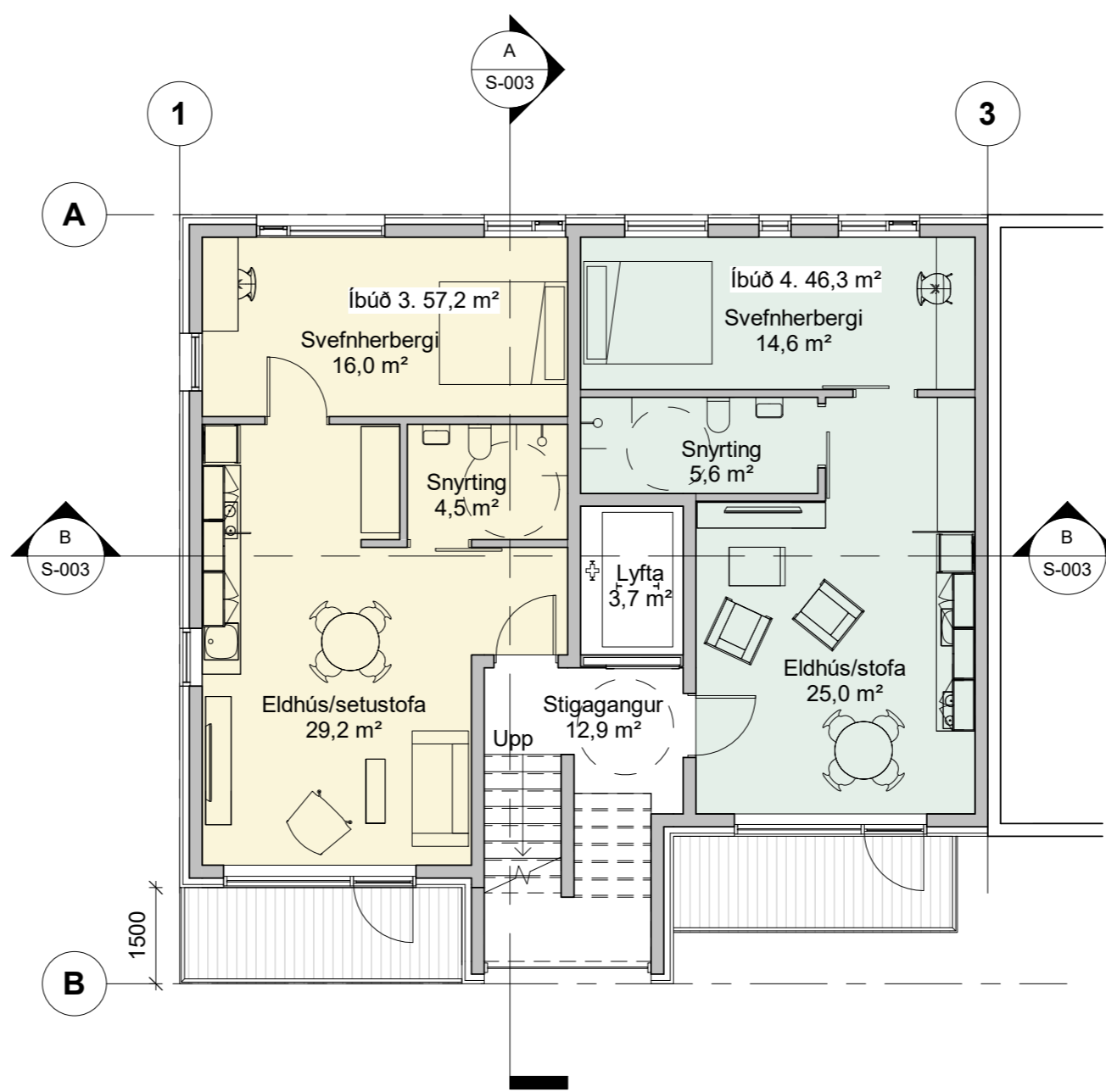
S-004

teikning breyting

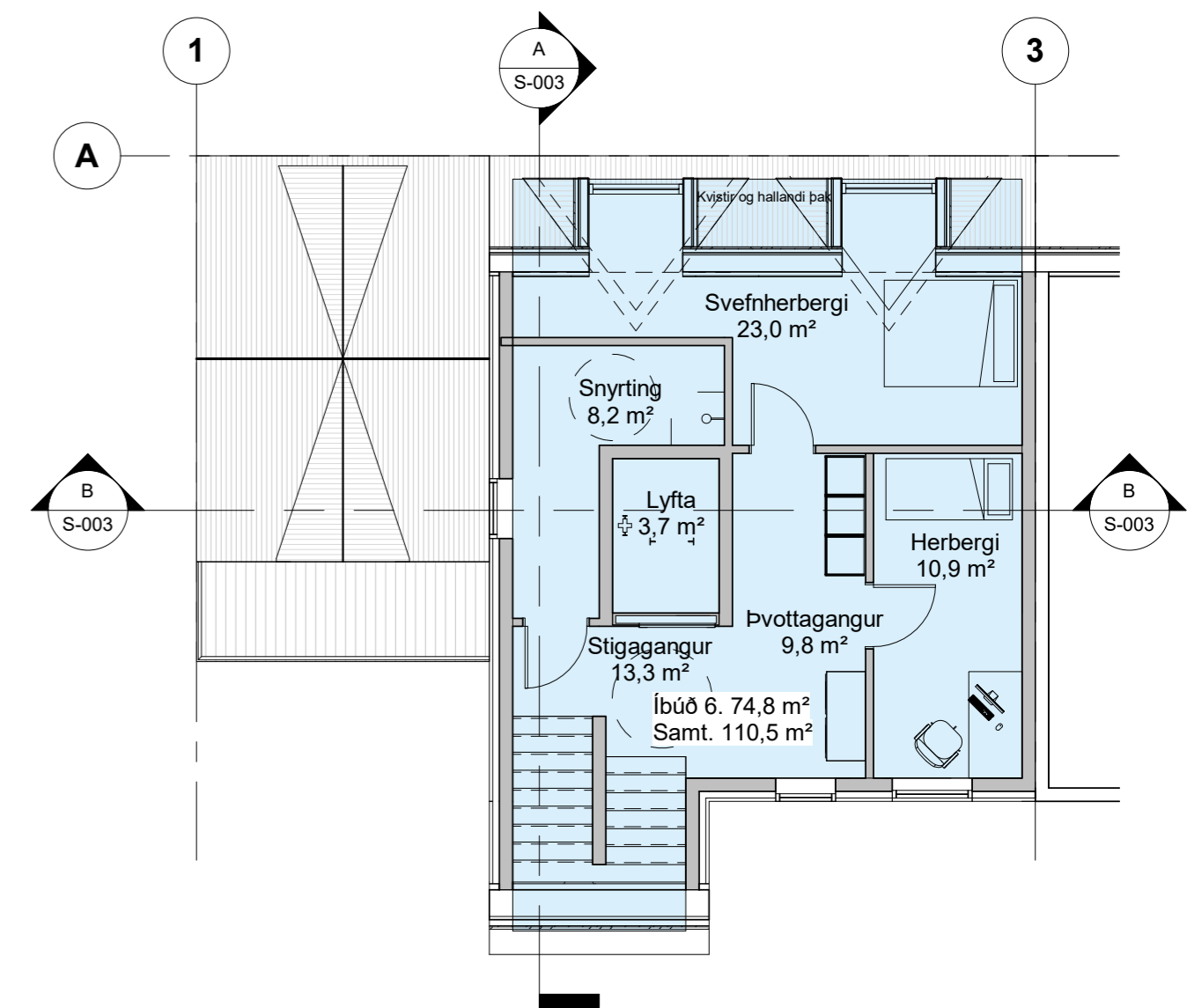
ÞRÍVÍDD UTANHÚSS



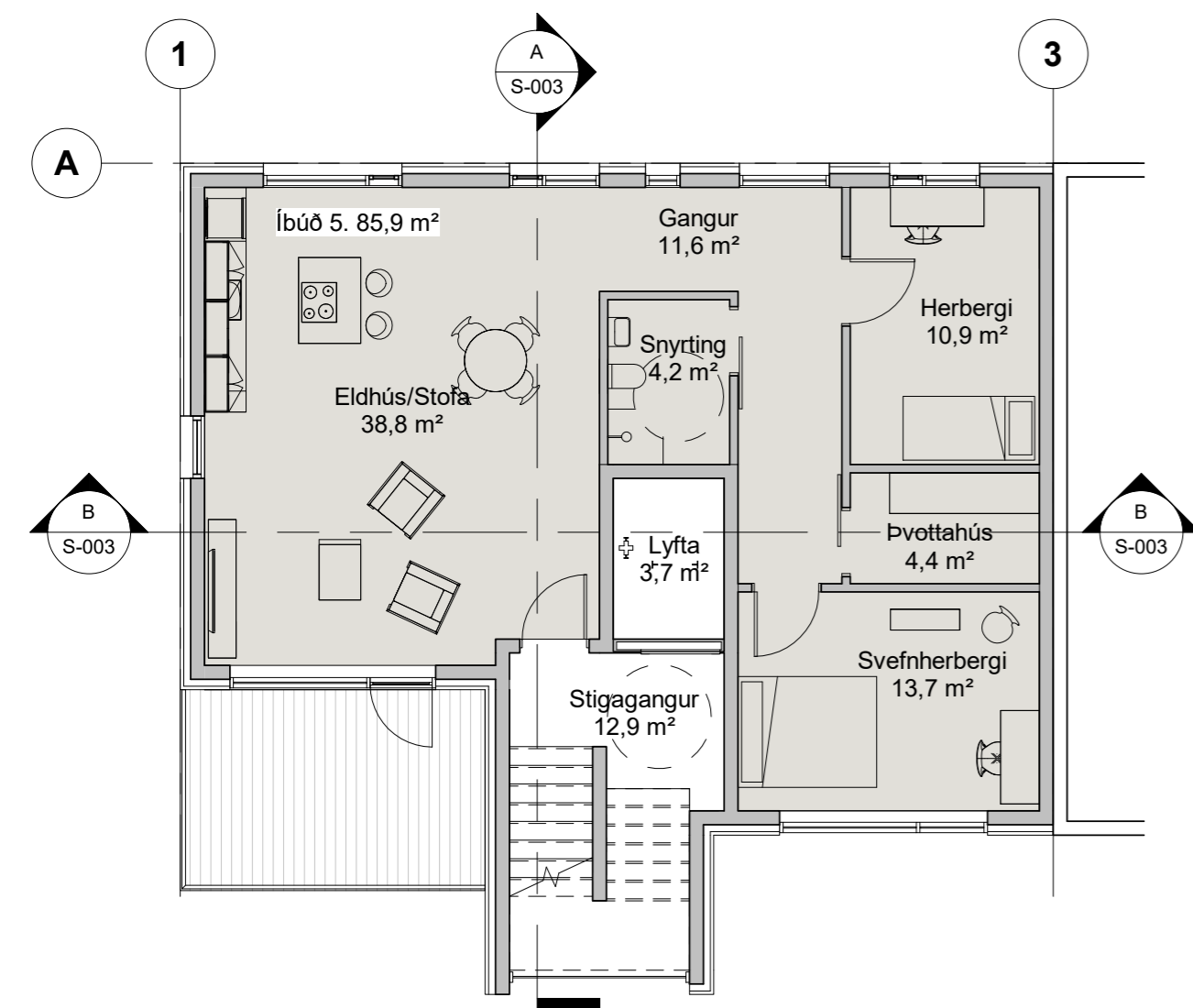
1 **FD - 1. hæð**
1 : 100



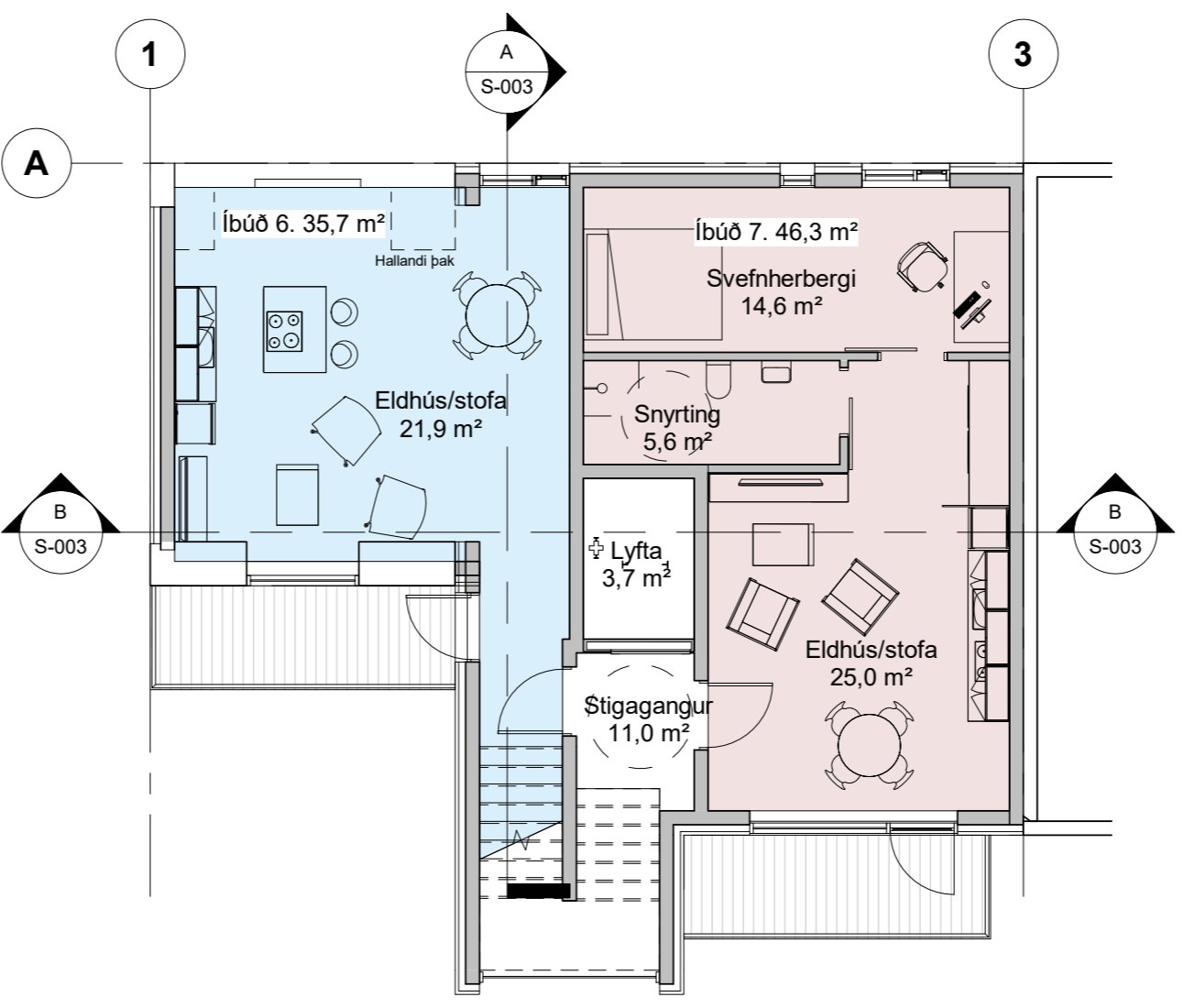
2 **FD - 2. hæð**
1 : 100



5 **FD - 5. hæð**
1 : 100



3 **FD - 3. hæð**
1 : 100



4 **FD - 4. hæð**
1 : 100

ARKÍ
arkitektar

Kleppsvogi 15204 Reykjavík
t 531107-0550s; 511 2060
www.ark.is arkis@ark.is

Njálsgata 60

Verkefni:
Sveitarfélag:
Verknumer:

Njálsgata 60
Sveitarfélag
17-065

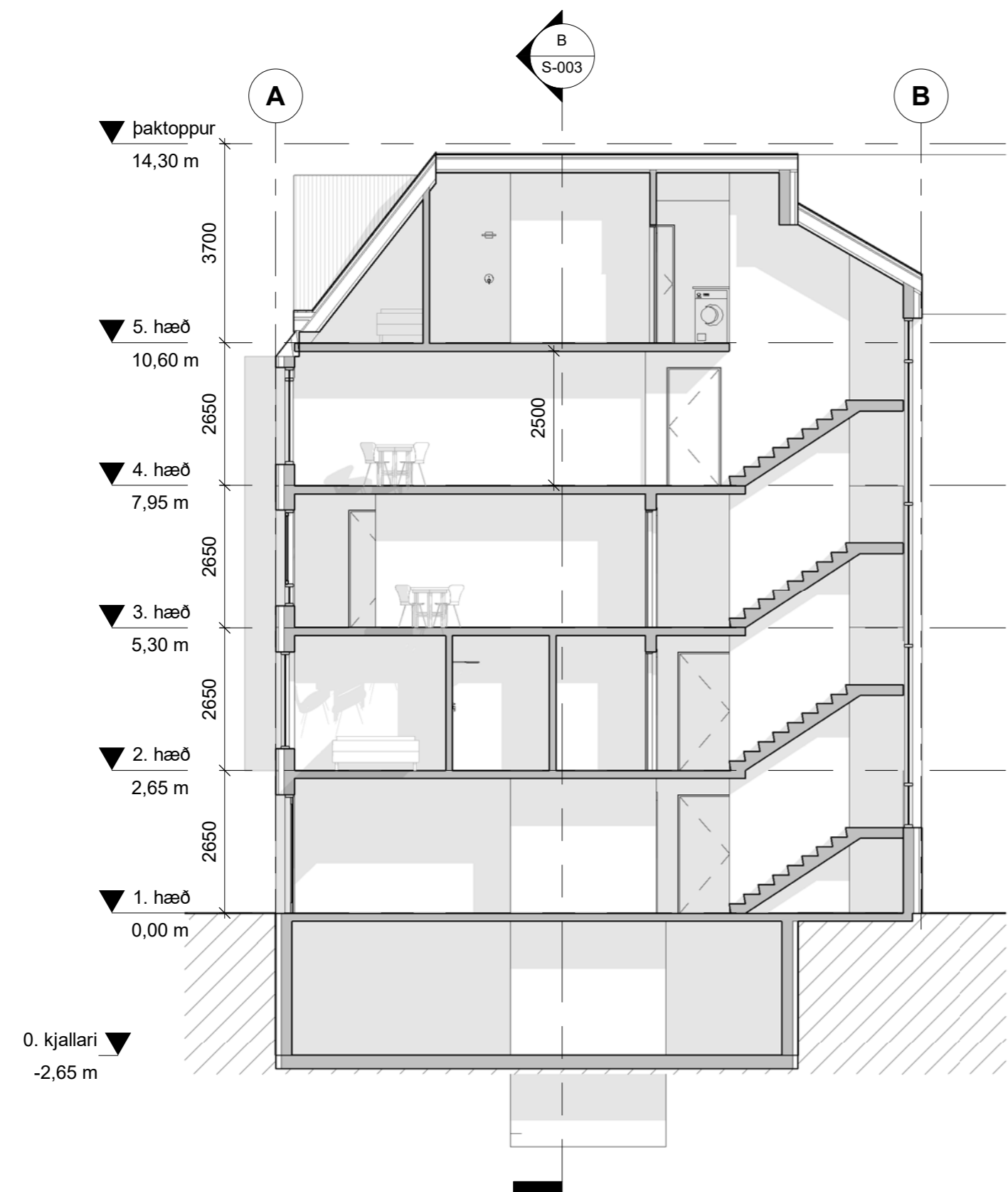
Mælikvarði:

1 : 100

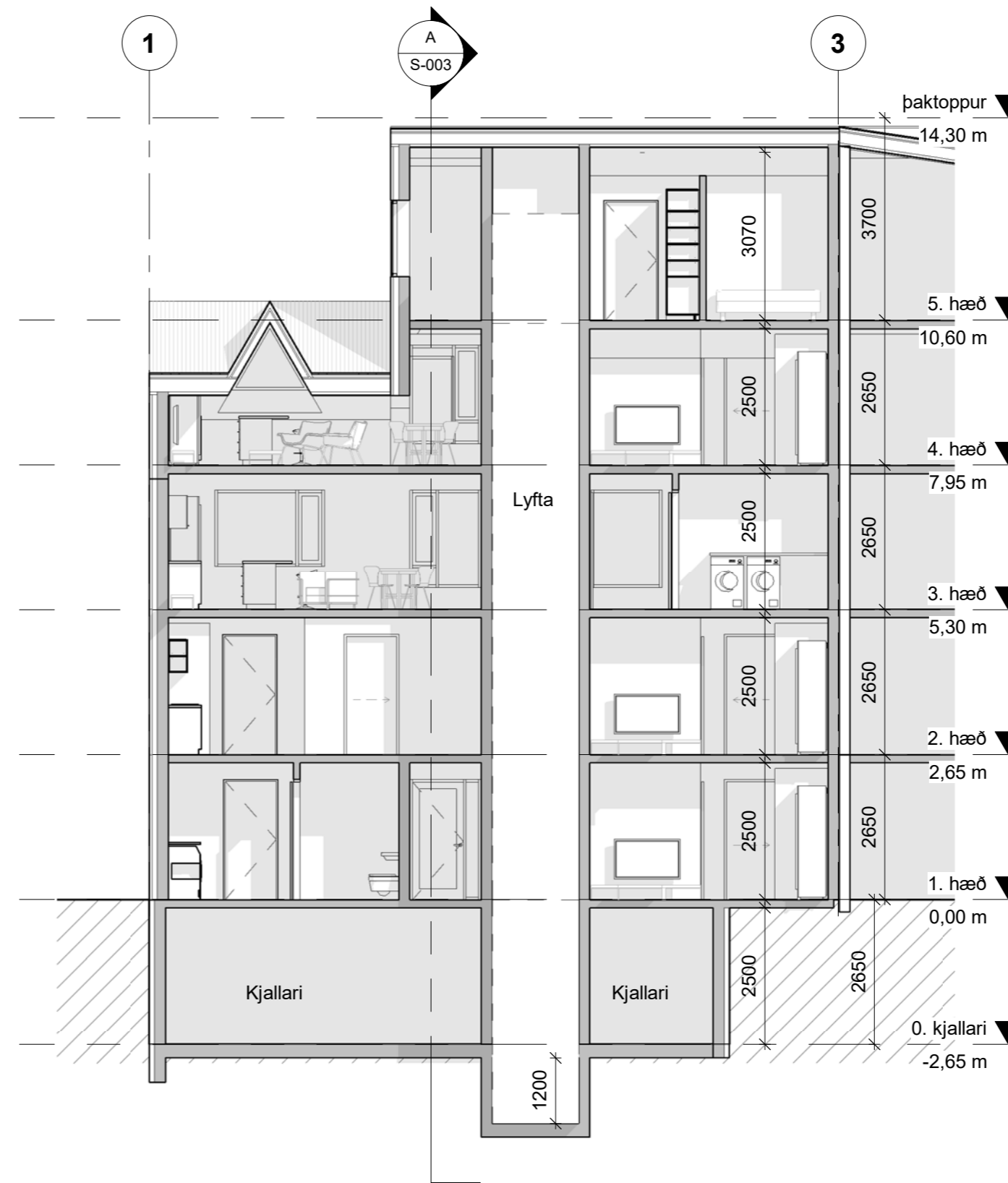
Dagsetning: 16/10/18

TILLAGA

S-001
teikning breyting
GRUNNMYND



A FD - Snið A-A
1 : 100



B FD - Snið B-B
1 : 100

ARKÍŚ
arkitektar

Kleppsvogi 15204 Reykjavík
t 531107-0550s; 511 2060
www.ark.is arkis@ark.is

Njálsgata 60

Verkheiti:
Sveitarfélag:
Verknumér:

Njálsgata 60
Sveitarfélag
17-065

Mælikvarði: 1 : 100

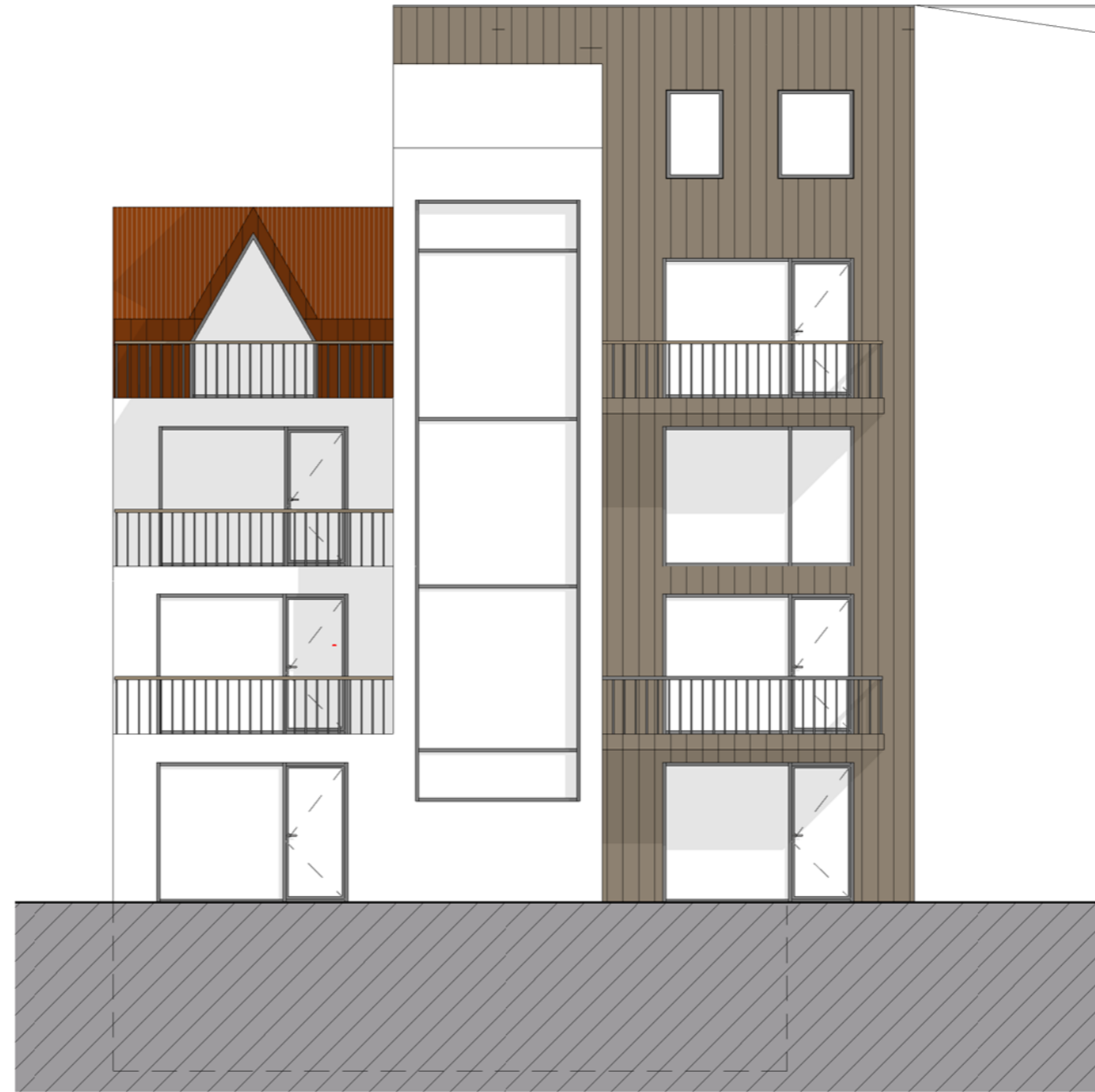
Dagsetning: 16/10/18

TILLAGA

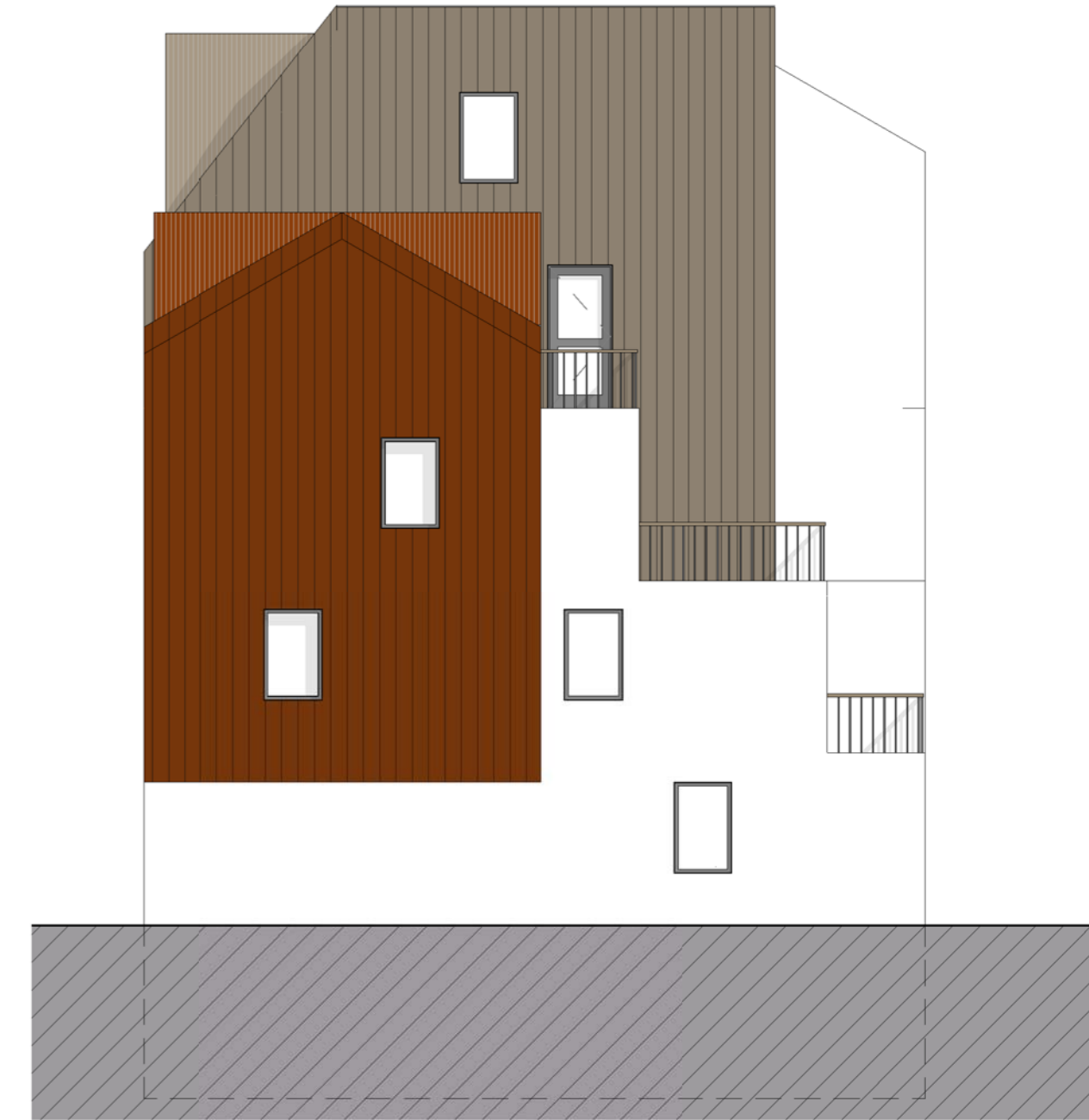
S-003
teikning breyting
SNÍÐ



1 **FD - Ásýnd-Norður**
1 : 100



2 **FD - Ásýnd-Suður**
1 : 100



3 **FD - Ásýnd-Vestur**
1 : 100

ARKÍŚ
arkitektar

Kleppsvegj 15204 Reykjavík
t 531107-0550S: 511 2060
www.ark.is arkis@ark.is

Njálsgata 60

Verkheiti:
Sveitarfélag:
Verknúmer:

Njálsgata 60
Sveitarfélag
17-065

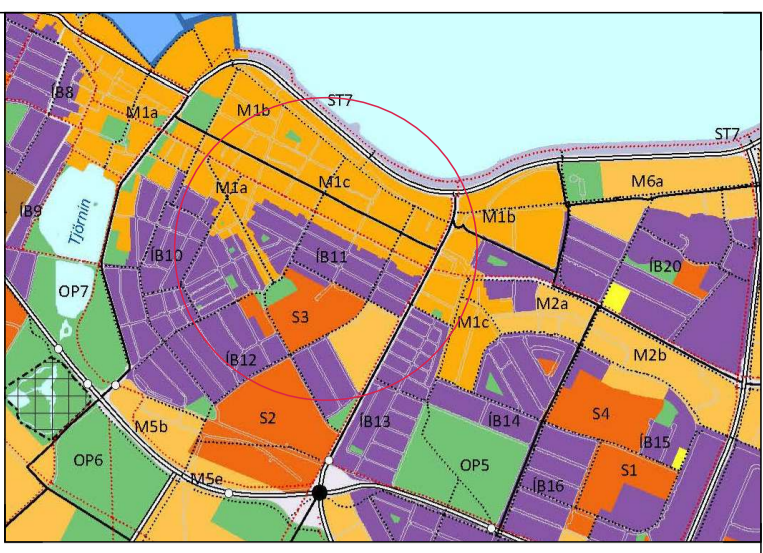
Mælikvarði: 1 : 100

Dagsetning: 16.10.18

TILLAGA

S-002
teikning breyting
ÁSÝNDIR

DEILISKIPULAGSBREYTING Á NJÁLSGÖTUREIT 1.190.3 - VEGNA NJÁLSGÖTU 60



Hluti af Aðalskipulagi Reykjavíkur 2010 - 2030

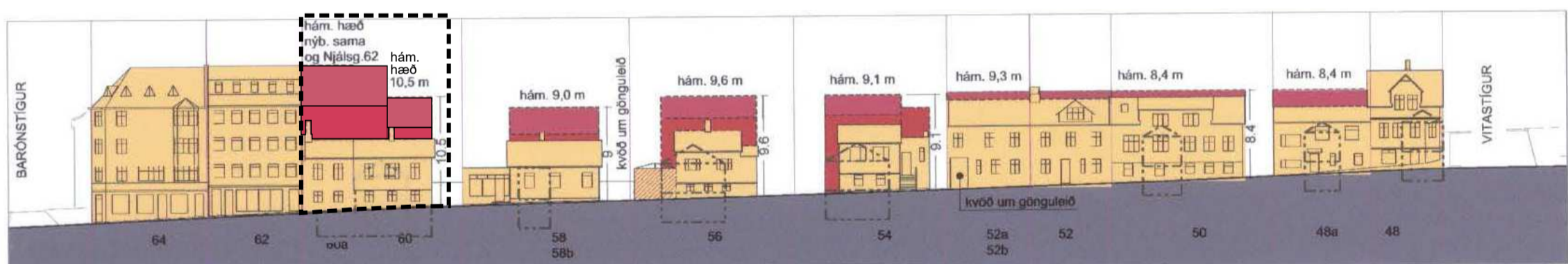
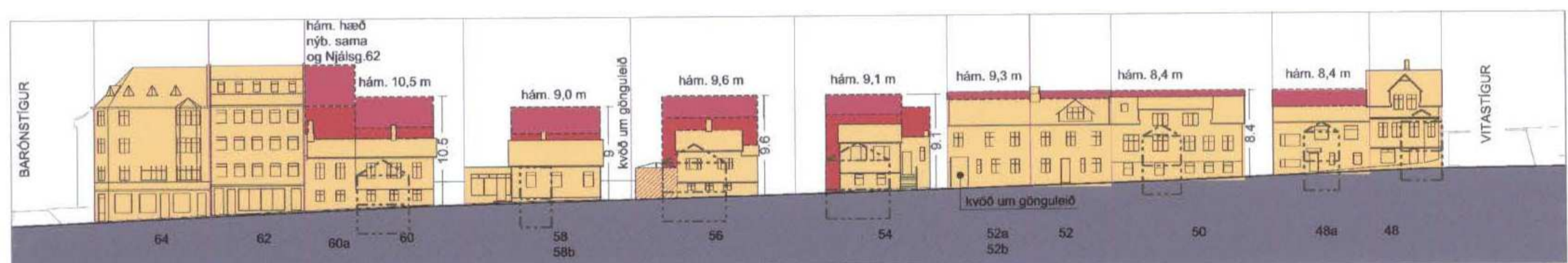


SKÝRINGAR

- Afmörkun deiliskipulagsbreytingar
- Afmörkun deiliskipulags
- Lóðarmörk
- Núv. byggingar innan reits
- Núv. byggingar utan reits
- Götur
- Nýr byggingarreitur
- Nýr byggingarreitur þaka
- Nýr byggingarreitur bak/tengi-bygging sýnd á götumynd
- Svalir/ yfirb.svalir/ eða útskot, v. nýb. Barónsst. 28/Bergb.g. 23.
- Heimild til niðurrífs
- Kvöð um almenningsgarð
- ◁○○○▷ Kvöð um gönguleið/aðgengi
- (K2R) Skilgreining á hæðum húsa K=kjallari, Z=fjöldi hæða, R=rishæð
- 1900 Byggingarár
- Fríðaðar byggingar
- VG Vemdun götumyndar
- V20 Vemdun 20. aldar bygginga
- (HH) Heimild til hækkunar hæða húsa
- (HP) Heimild til hækkunar þaka húsa

Gildandi deiliskipulag, samþykkt í borgarráði 26.sept. 2013 auglýst í b-deild Stjórnartíðinda 7.nóv 2013. Mkv. 1:500

Deiliskipulagsbreyting. Mkv. 1:500



Gildandi - Götumynd/ásýnd að Njálsgötu

Deiliskipulagstillaga - Götumynd/ásýnd að Njálsgötu

Breytingar

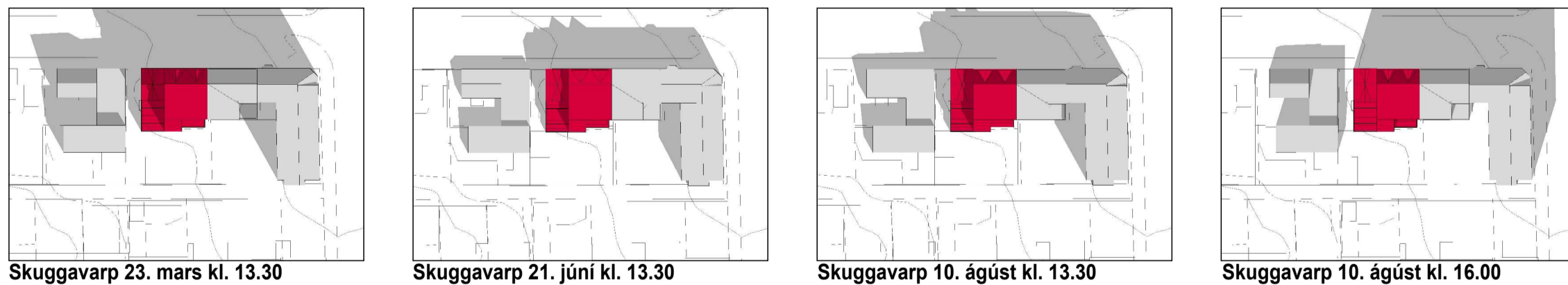
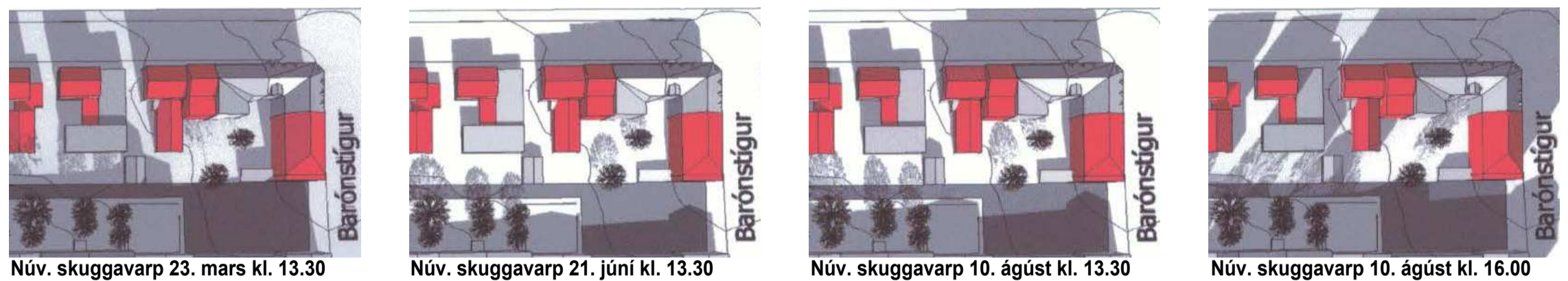
Í breytingu felst að heimilt sé að rífa byggingu á Njálsgötu 60 og 60A og byggja nýbyggingu, þar sem austurhluti er 4.hæðir, kjallari og ris en vesturhluti Njálsgötu 60 er mjókkauður. Heimilt að byggja 3.hæðir kjallara og ris auk lægri útbýggingu til suðurs. Heildarbyggingamagn er óbreytt. Ekki er heimild fyrir gististarfsemi.

Forsenda breytingar

Minjastofnun hefur afleitt fríðun Njálsgötu 60 og eru því þörf á að uppfæra skilmála. Sjá nánar umsögn Borgarsögusafn Reykjavíkur dagsett 31.05.2017 BSS2016110001 og umsögn Minjastofnunar Íslands dagsett 15.05.2017, tilvísun: 33776/201702-0138.

Í breytingunni felst að skilmálatáfla er uppfærð og húsheiti Njálsgötu 60 og Njálsgötu 60A eru sameinuð undir heitinu Njálsgötu 60. Auk þess er byggingarreit breytt þannig að hann bjóði upp á betri nýtingu byggingar og garðrýmis. Ekki er leyfilegt að vera með gististarfsemi í húsinu.

Að öðru leiti gilda almennir skilmálar fyrir reitinn 1.190.3 samþ. í borgarráði 26.sept. 2013.



Gildandi - Skilmálatáfla fyrir Njálsgötu 60 Rautt í töflu er viðbótarmagn							
Lóðarheiti	Byggingarár	Stærð lóðar m²	Núv.Bygg.m.FMR	Bygg.m.skv.till. m²	Alls m²	Nýtingarhl.hám.	Staðgreinir
Njálsgötu 60	1903	345,4	101,8	bb (k1r) 45x3=135 + (k2r) um 50x4=200-101,8-98,2	alls f. 60a/b = 197,4 + 469,2=667,2	0,6 - um 1,9	11903011
Njálsgötu 60a	1923	345,4	76,0	nýb. (k4r) um 52x6 = 312-76=236		0,6 - um 1,9	11903011
Njálsgötu 60b	1920	345,4	20,2	óbreytt		0,6 - um 1,9	11903011

Tillaga - Skilmálatáfla fyrir Njálsgötu 60 Rautt í töflu er viðbótarmagn							
Lóðarheiti	Byggingarár	Stærð lóðar m²	Núv.Bygg.m.FMR	Bygg.m.skv.till. m²	Alls m²	Nýtingarhl.hám.	Staðgreinir
Njálsgötu 60	1903	345,4	177,8	Nýb. (k4r) = 469,2	alls f. 60a/b = 197,4 + 469,2=667,2	0,6 - um 1,9	11903011
Njálsgötu 60b	1920	345,4	20,2	óbreytt		0,6 - um 1,9	11903011

Deiliskipulagsbreyting þessi sem fengið hefur meðferð í samræmi við ákvæði 2. mgr. 43. gr. skipulagslaga nr. 123/2010 var samþykkt í á _____ þann _____ 20__.

Tillagan var grenndarkynnt frá _____ 20__ með athugasemdafresti til _____ 20__.

Auglýsing um gildistöku breytingarinnar var birt í B-deild Stjórnartíðinda þann _____ 20__.

útg. dags. skýring teiknað

ARKÍS
arkitektar

Kleppsvægi 152 104 Reykjavík
Sí 531 107-0550 S: 511 2060
www.arkis.is arkis@ark.is

Deiliskipulagsbreyting - Njálsgötu 60

Verkhelti: Njálsgötu 60 Reykjavík
Sveitarfélag:
Staðgreinir:
Landnúmer:
Verknúmer: 17-065

Hönnuður:
 ○ Aðalsteinn Snorrason arkitekt fai kt.161161-2769
 ○ Arnar Þór Jónsson arkitekt fai kt.010174-4819
 ○ Þrúgvil Teitsson arkitekt fai kt.020460-4589
 ○ Björn Guðbrandsson arkitekt fai kt.170174-3059
 ○ Egill Guðmundsson arkitekt fai kt.270152-6869
 ○ Þorvaldur L. Björgvinsson byggingaf. bfi kt.250572-3529

○ Hönnuður aðal/seruppdráttar:
 ○ Hönnunarstjórn:
 Hannað / teiknað: shg Mællivardi: 1:500
 Yfirráð / samþykkt: bg Dagsetning: 30.10.2018

Deiliskipulagsuppráttur (90)1.01 teikning breyting

Deiliskipulag Njálsgöturéits 3

Bodastærð A1 = 594/841



Skýringarmynd til suðurs

Reykjavík 13. janúar 2019
Húsfélagið Njálsgötu 59

**Vegna breytingar á deiliskipulagi Njálsgötureits, reitur 1.190.3, lóð nr. 60.
Athugasemd frá húsfélaginu á Njálsgötu 59.**

Húsin á Njálsgötu 60/60a hafa verið í mikilli niðurníðslu og því erum við ekki mótfallin því að byggt verði nýtt hús. En við gerum athugasemdir við hæð þess og stærð þar sem það mun varpa skugga á íbúðir í fjölbýlishúsinu við Njálsgötu 59.

Í deiliskipulagi samþykktu 2013 er gert ráð fyrir að nýbyggingin sem mun standa við eldra hús á Njálsgötu 62 verði jafn há því en lækki síðan til vesturs. Með fyrirhugaðri breytingu verður hærri hluti byggingarinnar breikkaður um helming og þar með verður skuggavarpíð enn meira, sérstaklega fyrir kjallaraíbúð og neðri hæðirnar. Þetta mun gera íbúðirnar óvistlegri og sjálfsagt hafa áhrif á endursöluverð. Það þarf að athuga að í íbúðunum við Njálsgötu 59 eru aðeins gluggar í tvær áttir, suður, þar sem mestrar birtu nýtur og nýbyggingin mun standa beint á móti og taka þar með af birtunni, og svo norður - það eru engir gluggar á austur- eða vesturhlið.

Með breikkuninni verður þetta ansi massífur virkisveggur frá horni Njálsgötu og Barónsstígs og upp með Njálsgötunni sem einkennst hefur af lágreistum húsum. Nú þegar er búið að byggja þriðju blokkina hinum megin á götunni og ryðja burt þeim gömlu húsum sem eftir voru og augljóst að á þessu svæði virðist gilda reglan um að “ tryggja betri nýtingu byggingar”, eins og segir í tilkynningunni, en ekki að reyna að aðlaga byggingar að þeirri götummynd sem fyrir er. Við mælumst til þess að horfið verði aftur að fyrri skipulagi þar sem hæð og stærð hússins er þolanlegri.

Húsfélagið Njálsgötu 59.



Útsýnið úr glugga á 1. hæð Njálsgötu 59 - “veggurinn” sem mun blasa við.

Reykjavík 19. mars 2019/MP

Njálsgata 60 - umsögn um athugasemdir vegna grenndarkynningar

Að lokinni grenndarkynningu er lögð fram að nýju umsókn Arkís arkitekta ehf. dags. 5. nóvember 2018 varðandi breytingu á deiliskipulagi Njálsgötureits, reitur 1.190.3, vegna lóðarinnar nr. 60 við Njálsgötu. Í breytingunni felst að skilmálatlafla er uppfærð og húsheiti Njálsgata 60 og Njálsgata 60A eru sameinuð undir heitinu Njálsgata 60. Friðun timburhúss að Njálsgötu 60 hefur verið afnumin og í stað þess verður heimilt að byggja nýtt hús á lóðinni. Byggingarmagn á lóðinni er óbreytt, en byggingareit er breytt, þannig að viðbygging til suðurs stýttist, breikkar og hækkar (stallast). Auk þess er gert ráð fyrir að lengja um 3,20 m þann hluta hússins, sem má byggja upp að vegg Njálsgötu 62 í sömu hæð og Njálsgata 62, samkvæmt uppdr. Arkís arkitekta ehf. dags. 30. október 2018. Einnig er lagður fram skýringaruppdr. dags. 16. október 2018. Tillagan var grenndarkynnt frá 17. desember 2018 til og með 14. janúar 2019.

Eftirtaldir aðilar sendu athugasemdir:

Húsfélagið Njálsgötu 59 dags. 13. janúar 2019. Íbúar að Njálsgötu 60 leggjast ekki gegn því að byggt verði nýtt hús, en þeir gera athugasemdir við hæð þess og stærð, þar sem það muni varpa meiri skugga á íbúðir í húsinu að Njálsgötu 59, en hús sem byggt yrði í samræmi við deiliskipulag. Einkum hafa þeir áhyggjur af því að neðri hæðir og kjallaraíbúð muni gjalda þess að hærri hluti byggingarinnar verði breikkaður um helming og að það muni hafa áhrif á endursöluverð. Bent er á að með breytingunni verði massívur virkisveggur frá horni Barónsstígs og upp með Njálsgötu, sem einkennt hefur af lágrestum húsum. Þeir mælast því til þess að horfið verði aftur að fyrra skipulagi.

Umsögn.

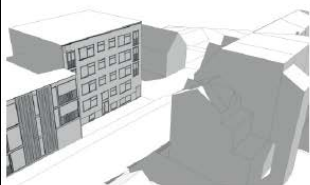
Breytingartillaga þessi hefur nokkuð langa forsögu, en við það að Minjastofnun tók undir mat fagmanna um að timburhúsið væri óviðgerðarhæft og nam friðun þess úr gildi, var ljóst að breyta þyrfti deiliskipulaginu. Samkvæmt gildandi deiliskipulagi er heimilt að hækka viðbyggingu að austanverðu upp í sömu hæð og Njálsgata 62. Eftir að farið var að skoða möguleika á nýbygginu á lóðinni kom upp tillaga sú, sem nú hefur verið grenndarkynnt, þ.e. að breikka hærri hluta byggingarinnar um 3,2 metra, þannig að stigahús verði fyrir miðju hússins. Það bætir nýtingu hússins þannig að stigahús og lyfta mun nýtast öllum íbúðum hússins. Eftir sem áður er ekki gert ráð fyrir aukningu byggingarmagns á lóðinni og einnig er haldið í þann hluta deiliskipulagsins um að vesturhluti hússins trappist niður að lágu timburhúsabyggingunni við Njálsgötu, sem stefnt er að því að varðveita.

Þessi breyting hefur áhrif á skuggavarpið að húsum norðan götunnar og er því skiljanlegt að íbúar Njálsgötu 59 hafi áhyggjur af auknu skuggavarp. Því var óskað eftir ítarlegra skuggavarp, en skuggavarpið sem fylgdi deiliskipulagsuppdrætti var ekki nægilega skýrt.

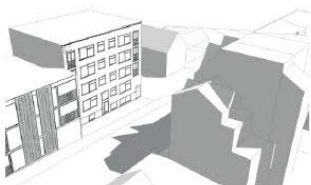
Gerð voru skuggavörp á þremur tímum að sumarlagi. Á skuggavarpinu sést að skuggi af hærri hluta hússins Njálsgötu 60 mun falla á húsið að Njálsgötu 59 frá því um kl. 15 til um klukkan 17. Sýndur er samanburður skugga fyrir og eftir deiliskipulagsbreytingu á þremur tímum árs, við sumarsólstöður 21. júní, jafndægur 21. mars/ 21. september og svo mitt á milli sumarsólstöðu og jafndægra, þann 5. maí/7. ágúst.

Sjá skuggavörp:

SAMVÆM TILLÖGU AÐ BREYTTU DEILISKIPULAGI



21. JÚNÍ KL. 11



21. JÚNÍ KL. 13

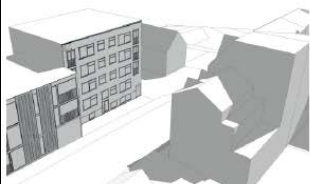


21. JÚNÍ KL. 15

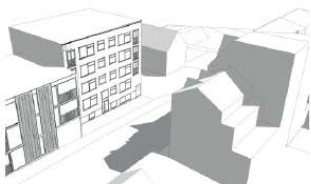


21. JÚNÍ KL. 17

SAMVÆM NÚVERANDI DEILISKIPULAGI



21. JÚNÍ KL. 11



21. JÚNÍ KL. 13



21. JÚNÍ KL. 15



21. JÚNÍ KL. 17

SAMVÆM TILLÖGU AÐ BREYTTU DEILISKIPULAGI



5. MAÍ KL. 11



5. MAÍ KL. 13



5. MAÍ KL. 15

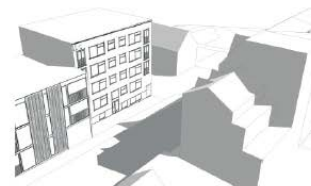


5. MAÍ KL. 17

SAMVÆM NÚVERANDI DEILISKIPULAGI



5. MAÍ KL. 11



5. MAÍ KL. 13



5. MAÍ KL. 15



5. MAÍ KL. 17

SAMVÆM TILLÖGU AÐ BREYTTU DEILISKIPULAGI



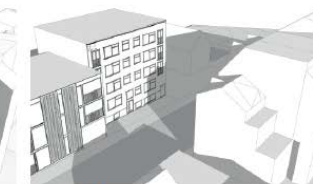
21. MARS KL. 11



21. MARS KL. 13



21. MARS KL. 15



21. MARS KL. 17

SAMVÆM NÚVERANDI DEILISKIPULAGI



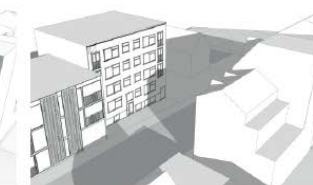
21. MARS KL. 11



21. MARS KL. 13



21. MARS KL. 15



21. MARS KL. 17

Samkvæmt skuggavarp þessu sést að á sumrin milli 5. maí og 7. ágúst hefur breytingin ekki áhrif á skuggavarp á húsið að Njálsgötu 59. Á jafndægum kemur skuggi á neðstu tvær hæðirnar um 45 mínútum fyrr en ef byggt yrði samkvæmt deiliskipulagi.

Þessi breikkun hærrí hluta Njálsgötu 60 hefur þau áhrif frá 5. september til 10. apríl - um vetrarhelming ársins - að skuggi hærrí hluta hússins lendir u.þ.b. 45 mínútum fyrr á húsinu að Njálsgötu 59. Eftir kl. 17 er skugginn kominn framhjá íbúðargluggum Njálsgötu 59.

Breytingin hefur aðallega áhrif á sólarljós í íbúðum neðri hæða frá 5. september til 10. apríl en einnig á efri hæðir hússins þegar sól er lægra á lofti.

Nánari upplýsingar frá arkitekt varðandi skuggavarp:

Skuggi á kjallaraglugga: Á tímabilinu 20. maí til 25. júlí fellur enginn skuggi af Njálsgötu 60 í kjallaraglugga Njálsgötu 59.

Skuggi á 1. hæð: Á tímabilinu 30. apríl til 15. ágúst fellur enginn skuggi af Njálsgötu 60 á fyrstu hæð Njálsgötu 59.

Skuggi á 2. hæð: Á tímabilinu 10. apríl til 5. september fellur enginn skuggi yfir handriðshæð svala á 2. hæð Njálsgötu 59.



Mynd tekin þann 20. febrúar 2019 kl. 14:32.

Skuggi sem fellur á svalir 2. hæðar skv. gildandi deiliskipulagi 5. september (eða 6. apríl) varir í 45 mínútur, milli kl. 15:45 og 16:30, en tímabil með skugga á þessum svölum lengist um 45 mínútur að auki, í eina klukkustund og 30 mínútur milli 15:00 og 16:30.

Ekki er þó líklegt að breyting þessi hafi neikvæð áhrif á endursöluverð íbúða að Njálsgötu 59.

Varðandi athugasemdir um massívan virkisvegg frá horni Barónsstígs og upp með Njálsgötu, þá eru byggingarnar á horni Barónsstígs og Njálsgötu hærrí og mynda þar af leiðandi all háan samfelldan vegg, sem mun lengjast með gildandi deiliskipulagi, sem heimilar hækkun viðbyggingar Njálsgötu 60 upp í hæð Njálsgötu 62. Breytingin mun lengja vegg sem samkvæmt deiliskipulagi verður u.þ.b. 23,5 metrar á lengd í u.þ.b. 26,5 metra.

Deiliskipulagsbreytingin mun hafa áhrif á götumynd Njálsgötu, en við breytinguna minnka um leið neikvæð áhrif brunagafis á Njálsgötu 62. Breytingarnar hafa ekki áhrif á að skuggavarp á húsið að Njálsgötu 59 á sumartíma, þ.e. milli apríl og september. Á öðrum árstímum mun skuggi aukast um 45 mínútur.

Lagt er til að deiliskipulagsbreytingin verði samþykkt.

Skipulagsfulltrúinn í Reykjavík