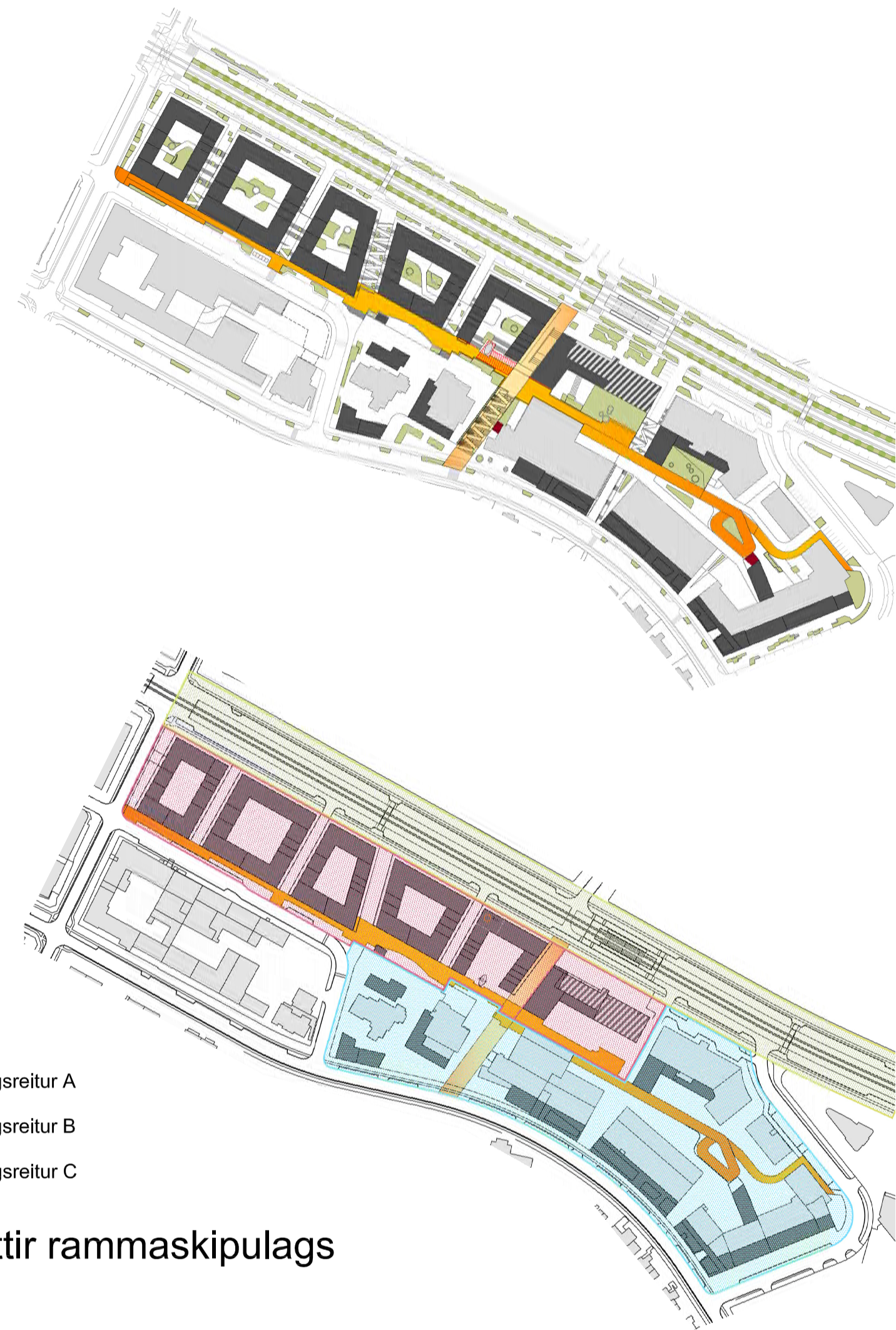


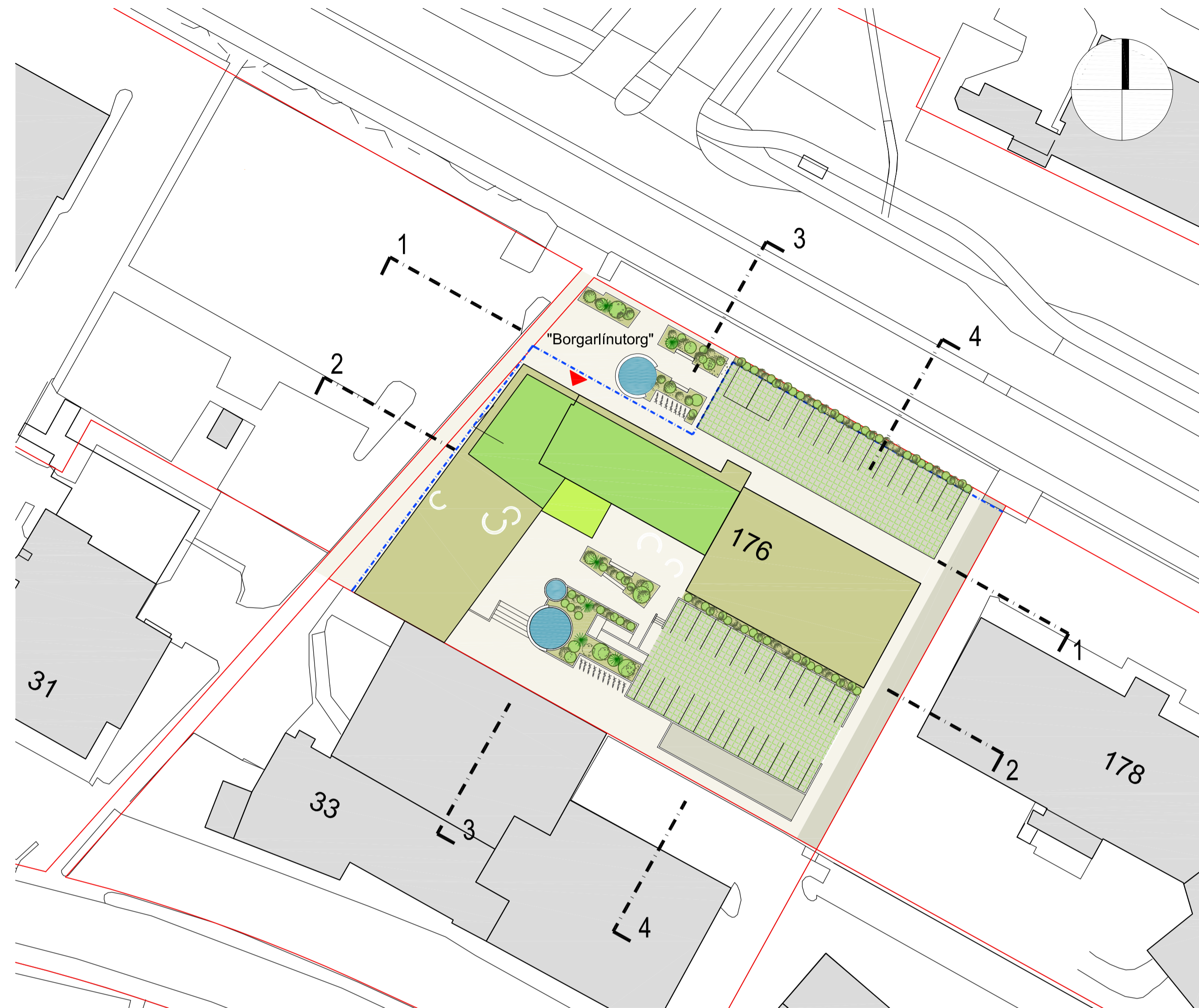
DEILISKIPULAGSTILLAGA FYRIR LAUGAVEG 168-176

Staðgreinar 0-1-12500001, 0-1-1250201 og 0-1-1251101



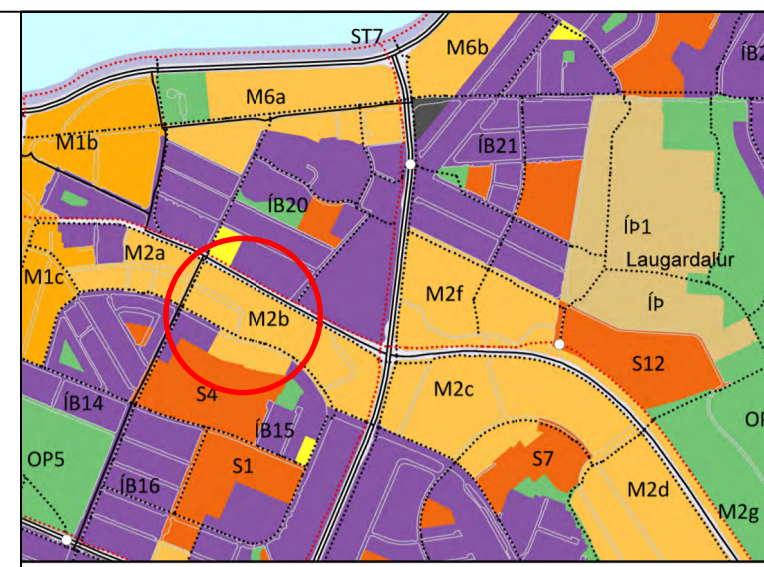
- Skipulagsreitur A
- Skipulagsreitur B
- Skipulagsreitur C

Uppdrættir rammaskipulags



Skýringarmynd

1:500



Hluti Aðalskipulags Reykjavíkur 2010 - 2030

Skýringar:

- Mörk deiliskipulagssvæðis
- Ný lóðamörk innan svæðis
- Núverandi lóðamörk innan svæðis
- Núverandi lóðamörk utan svæðis
- Núverandi byggingar
- Nýbyggingar - þakgarðar og græn þök
- Græn svæði innan svæðis
leiðbeinandi staðsetning
- Leiðbeinandi tillaga að tjörn
- Göngusvæði innan svæðis
- Akstursleiðir innan lóðar
- Græn bílastæði / grænar akstursleiðir innan lóðar
- Hjólástæði / hjólaskýli innan svæðis
leiðbeinandi staðsetning og fjöldi hjóla



Prívíddarmynd úr rammaskipulaginu



Prívíddarmynd úr rammaskipulaginu



Prívíddarmynd úr rammaskipulaginu

DEILISKIPULAG ÞETTA SEM FENGID HEFUR MEDFERD Í SAMRÆMI VÍÐ ÁKVÆÐI 1. mgr. 41. gr. SKIPULAGSLAGA nr. 123/2010

VAR SAMÞYKKT Í _____

ÞANN _____ OG Í _____

_____ ÞANN _____

TILLAGAN VAR AUGLÝST FRÁ _____ MED

ATHUGASEMDFREST TIL _____

AUGLÝSING UM GILDISTÖKU DEILISKIPULAGSINS VAR BIRT Í

B-DEILD STJÓRNARTÍÐINDA ÞANN _____



YRKI ARKITEKTAR
Hverfisgötu 76, 101 Reykjavík
Sími: +354 552 6629
Kt: 560997-3109
www.yrki.is
yrki@yrki.is

Ásdr H. Agústsdóttir Arkitekt FAI
Sólveig Berg Arkitekt FAI

VERK
LAUGAVEGUR 168-176

DAGBEIN.	MRK.	TEKNAÐ AF	UTGEFIB AF
1.2.21	1:1000	SK	ÁHÁ/SK

TEKNIÐG	VERK NÚL.	TEKNIÐG NÚL.	UTGAFA
D03	V289	3 af 3	