

## Almennar upplýsingar

Nafn [REDACTED] nsson  
Erindi nr. [REDACTED] 9-0077  
Kennitala [REDACTED]  
Heimilisfang [REDACTED] LLA 18, Kópavogur  
Póstnúmer [REDACTED]  
Símanúmer [REDACTED]  
Netfang [REDACTED] slag.is  
Nafn forsvarsmanns (ef um fjöleignarhús er að ræða)

## Netfang tengiliðs

Greiðanda kenittala 5002992319  
Greiðanda nafn Landslag ehf  
Greiðanda netfang finnur@landslag.is

## Framkvæmdasvæði

Heimilisfang/lóðarheiti Vesturlandsvegur á Kjalarnesi, Saltvík

Umsækjandi er Annar / aðrir

Umsækjandi Hefur kynnt sér gildandi deiliskipulag

Erindið fjallar um Breytingu á aðalskipulagi

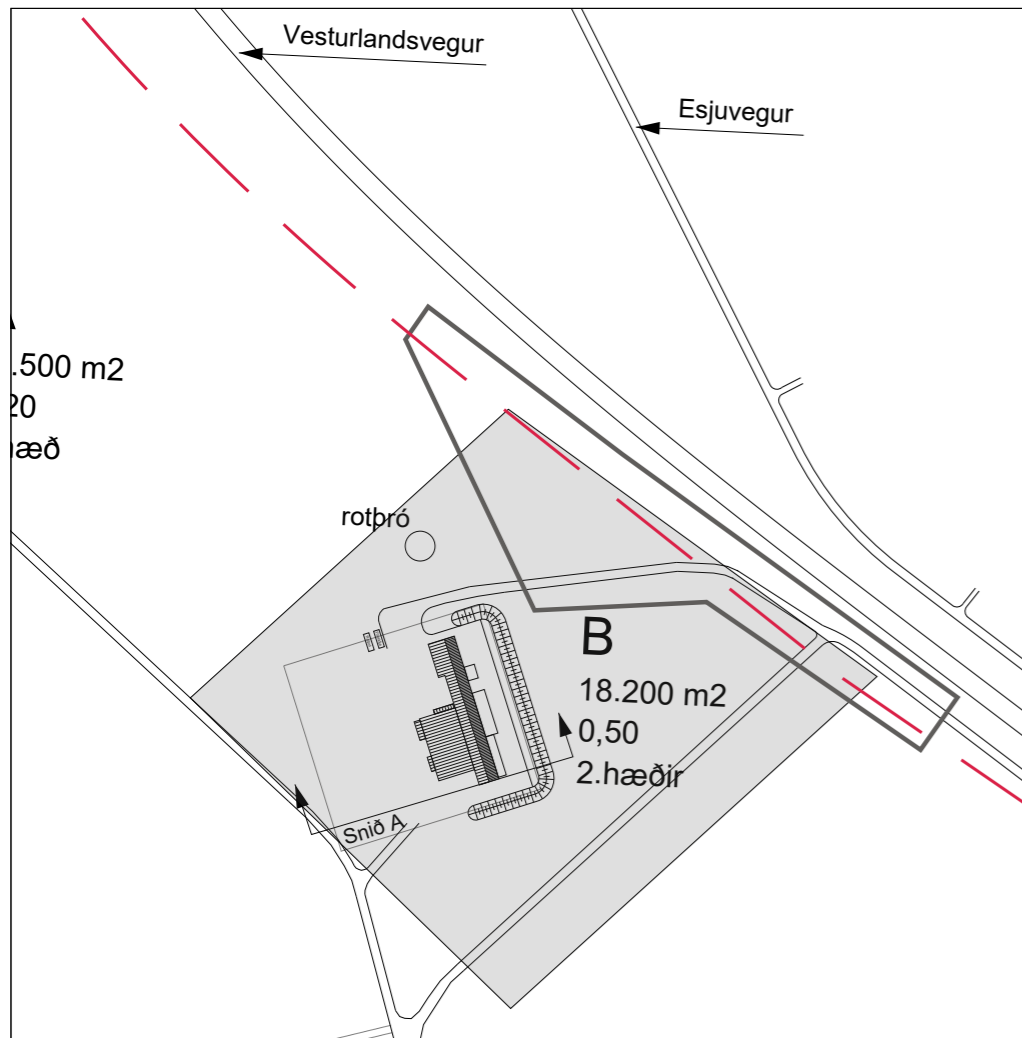
Stutt lýsing á erindi Breyting á afmörkun gildandi deiliskipulags þar sem það liggur að deiliskipulagi Vesturlandsvegar.

Meðfylgjandi gögn og upplýsingar varðandi umsókn 2 þar sem við á

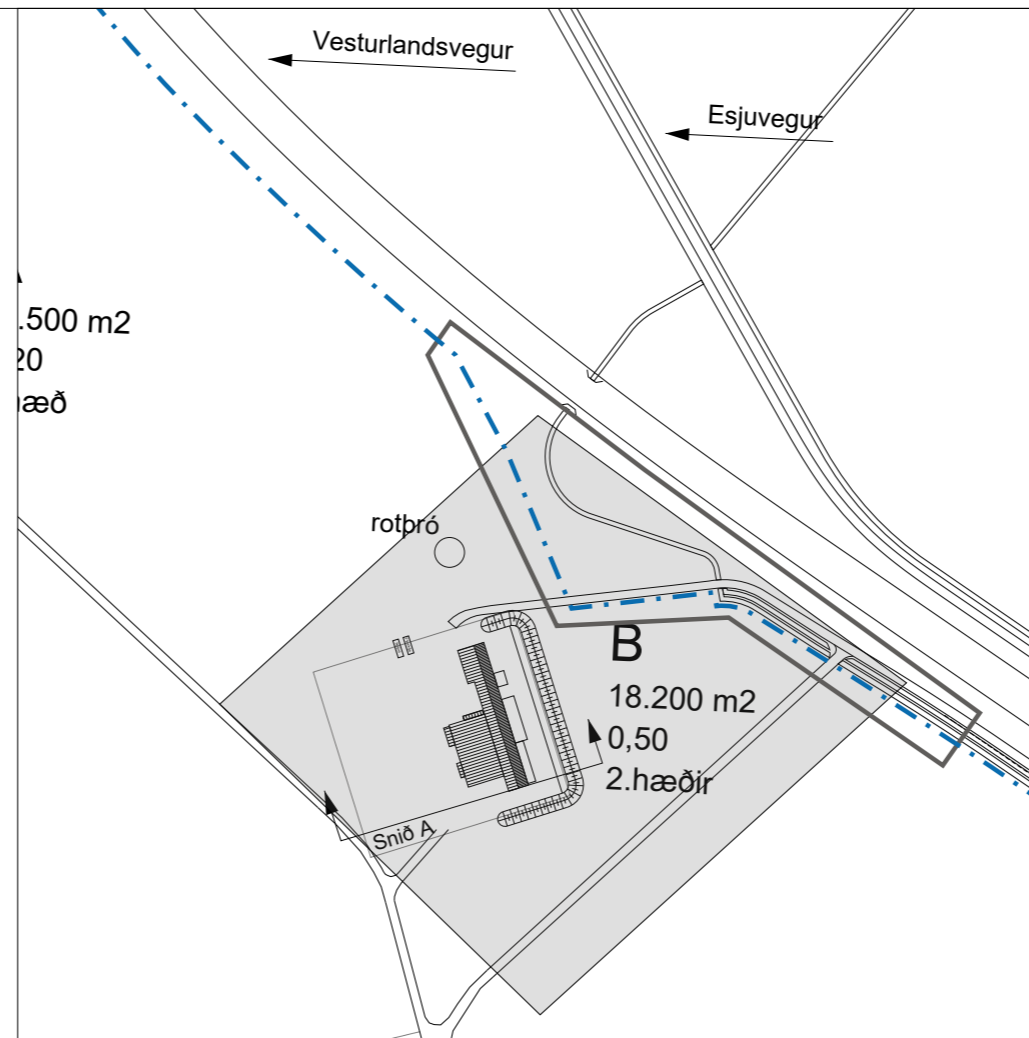
Uppdrættir

Lýsandi nafn 21017-Saltvik-dskbr\_A3DSKBR.pdf skjals

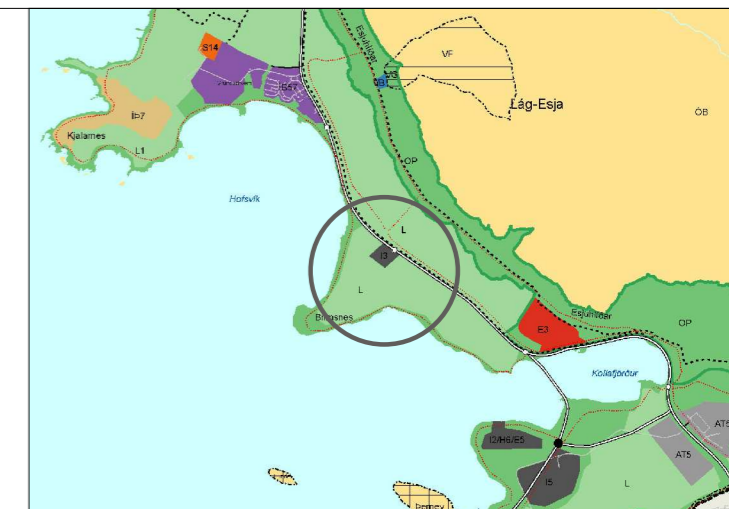
-  
Nei, ekki hefur verið haft samband við veitufyrirtæki  
Ekki þörf



Gildandi deiliskipulag Saltvíkur, Kjalarnesi, staðfest upphaflega í B-deild 27.10.1998, og hefur verið breytt sjö sinnum, síðast breytt 27.11.2018.



Tillaga að breytingu deiliskipulags Saltvíkur, Kjalarnesi




Hluti af aðalskipulagi Reykjavíkur 2010-2030

### Skýringar

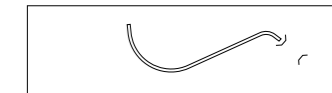
Gildandi deiliskipulagsmörk




Ný deiliskipulagsmörk



Nýr stígur tengt undirgöngum



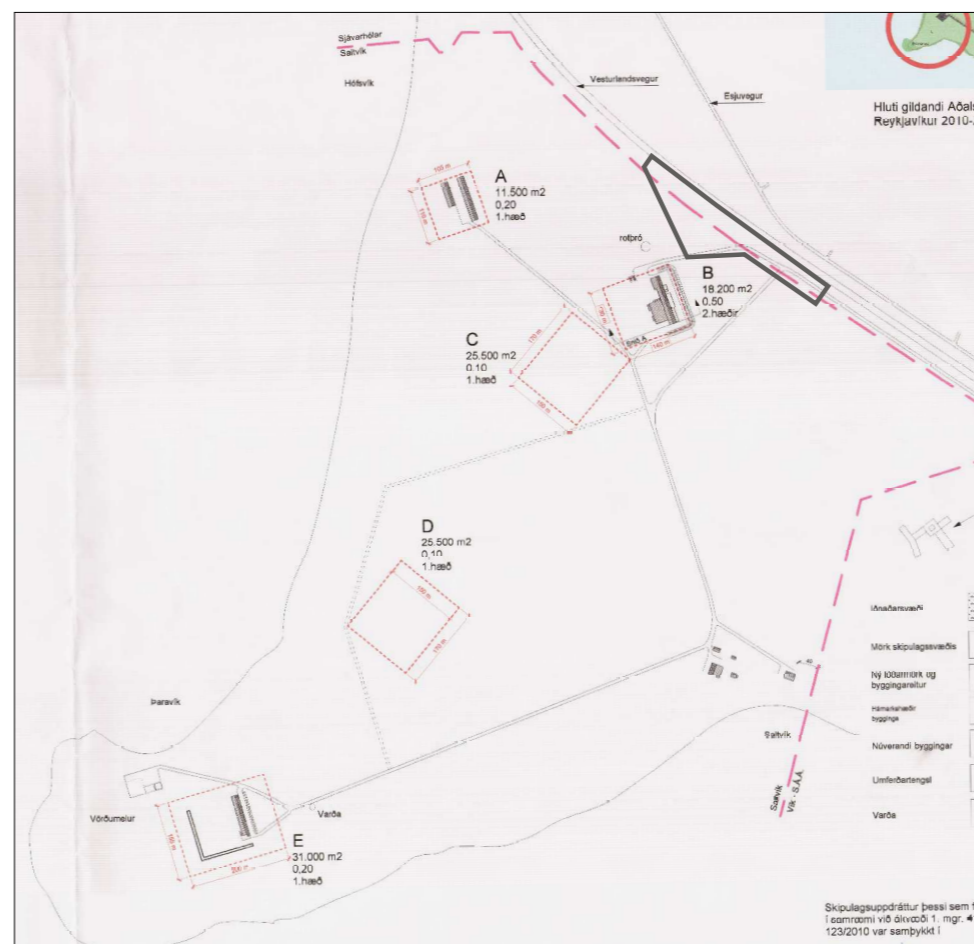
Afmörkun deiliskipulagsbreytingar



### Greinargerð

Markmið: Vegna breytingar á deiliskipulagi Vesturlandsvegur er afmörkun deiliskipulags Saltvíkur breytt vegna breyttrar legu á nýjum stíg í tengslum við ný undirgöng undir Vesturlandsveg.

Að öðru leiti er vísað í fyrri uppdætti og breytingar, upphaflega samþykkt 27.10.1998 og síðast breytt 27.11.2018.



Gildandi deiliskipulag Saltvíkur

Deiliskipulagsbreyting þessi sem fengið hefur meðferð í samræmi við ákvæði 1.mgr. 43. gr. skipulagslaga nr. 123/2010 var samþykkt í

\_\_\_\_\_ þann \_\_\_\_\_ 20\_\_ og í \_\_\_\_\_ þann \_\_\_\_\_ 20\_\_.

Tillagan var auglýst frá \_\_\_\_\_ 20\_\_ með athugasemdarfresti til \_\_\_\_\_ 20\_\_.

Auglýsing um gildistöku deiliskipulagsbreytingarinnar var birt í B-deild Stjórnartíðinda þann \_\_\_\_\_ 20\_\_.

Saltvík á Kjalarnesi - Reykjavík  
Deiliskipulagsbreyting - Tillaga  
Breytt afmörkun, undirgöng og stígar

KVARDI-A3: 1:5000	TEIKN NR:
DAGS: 08.03.2021	HANNAD:
FLOKKUR: 0000-reyk	TEIKNAD: HN
SKRÁ: 21017-Saltvik-dskbr.dwg	VERKNR: 21017

