

Almennar upplýsingar:

Nafn Skrifstofa Framkvæmda Og Viðhalds
Erindi nr. P-2020-04-17-0079
Kennitala /892253/
Heimilisfang Borgartún 12-14
Póstnúmer 105
Símanúmer 4111111
Netfang Amundi.V.Brynjolfsson@reykjavik.is
Nafn forsvarsmanns (ef -
um fjöleignarhús er að
ræða)
Netfang tengiliðs Guðrún Birna Sigmarsdóttir

Greiðanda kennitala 5302697609
Greiðanda nafn Reykjavíkurborg
Greiðanda netfang Amundi.V.Brynjolfsson@reykjavik.is

Framkvæmdasvæði

Heimilisfang/lóðarheiti 101

Umsækjandi er Í umboði eiganda

Umsækjandi Hefur kynnt sér gildandi deiliskipulag

Erindið fjallar um Breytingu á deiliskipulagi

Stutt lýsing á erindi Verið er að staðsetja almenningsslerni í miðborg Reykjavíkur og Gufunes.

Meðfylgjandi gögn og
upplýsingar varðandi
umsókn – þar sem við á

Uppdrættir

Lýsandi nafn V299C-Deiliskipulagsbr---Bernhoftstorfa-200415.pdf
skjals

Lýsandi nafn V299C-Deiliskipulagsbr---Esjumelar-200415.pdf
skjals

Lýsandi nafn V299C-Deiliskipulagsbr---Gufunes-150420.pdf
skjals

Lýsandi nafn V299C-Deiliskipulagsbr---Hljomskalagardur-200415.pdf
skjals

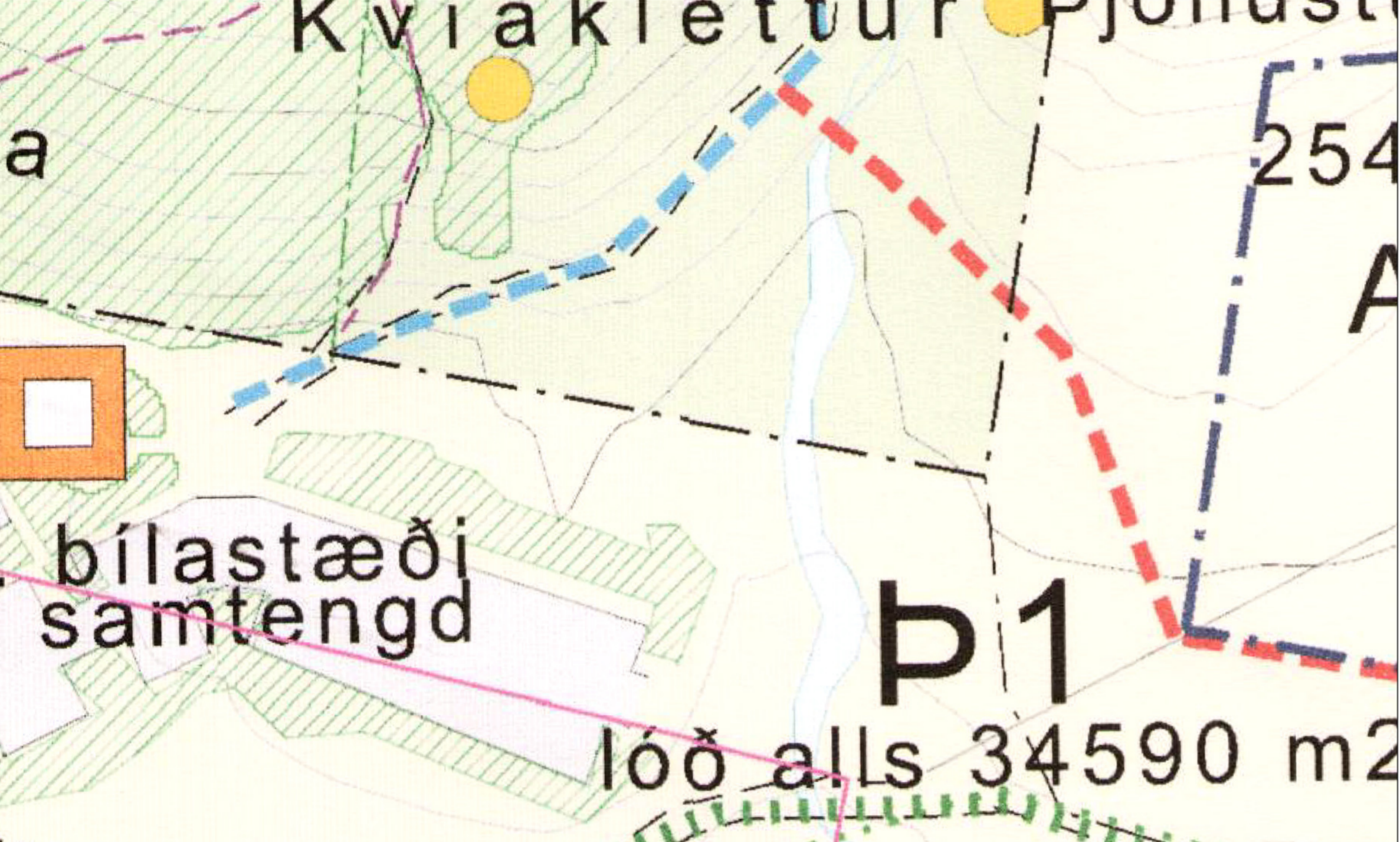
Lýsandi nafn V299C-Deiliskipulagsbr---Ingolfstorg-200415.pdf
skjals

Lýsandi nafn V299C-Deiliskipulagsbr---Lokastigur-200415.pdf
skjals

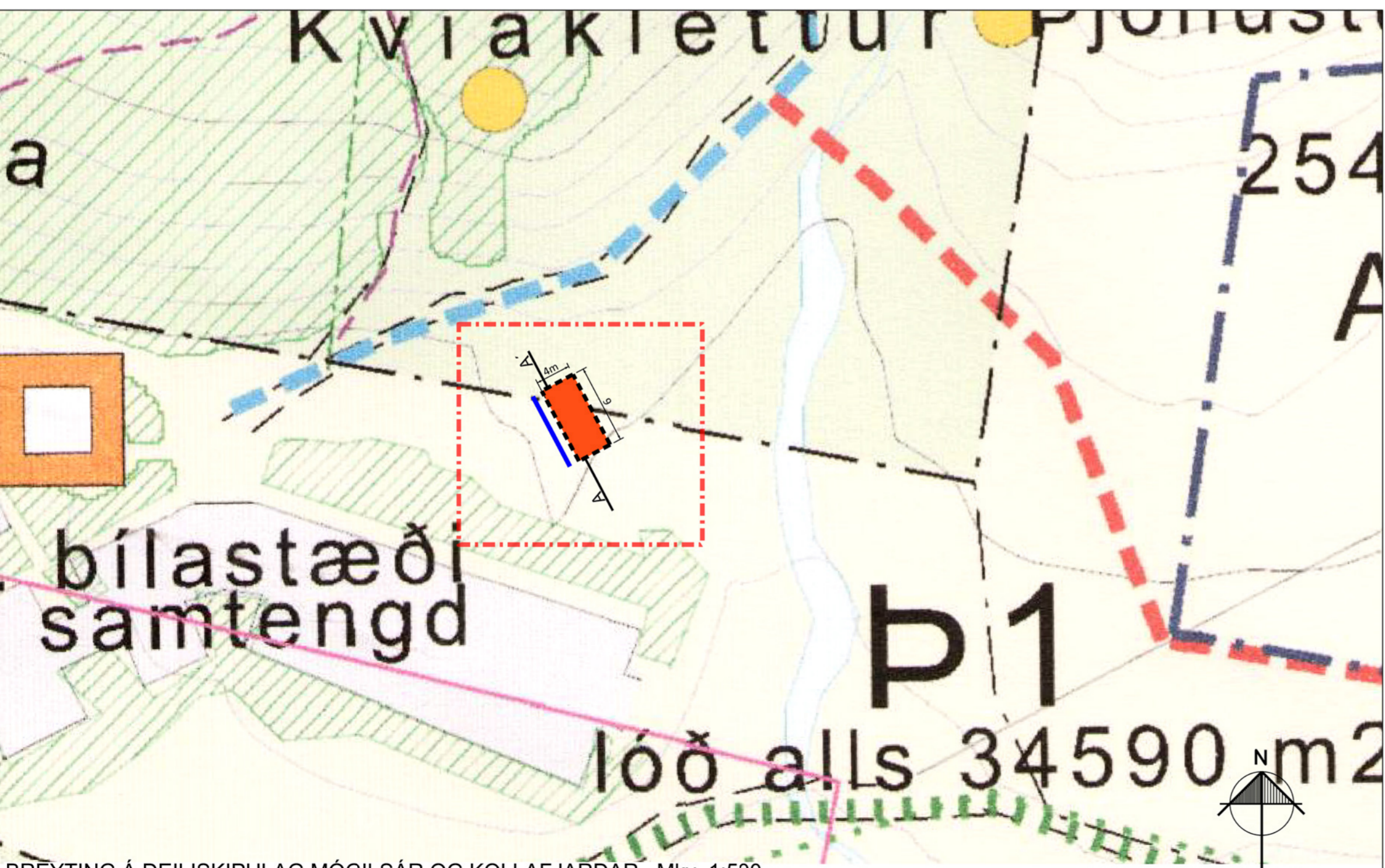
Lýsandi nafn V299C-Deiliskipulagsbr---Vegamotastigur-200415.pdf
skjals

-
-

BREYTING Á DEILISKIPULAGI MÓGILSÁR OG KOLLAFJARÐAR



NÚGILDANDI DEILISKIPULAG MÓGILSÁR OG KOLLAFJARÐAR SAMÞYKKT 10.09.2002 MEÐ SEINNI BREYTINGUM. Mkv. 1:500



BREYTING Á DEILISKIPULAG MÓGILSÁR OG KOLLAFJARÐAR Mkv. 1:500

GREINAGERÐ MEÐ BREYTINGU Á DEILISKIPULAGI

Gildandi deiliskipulag fyrir Mógilsá og Kollafjörð var samþykkt í borgarráði þann 10. september 2002 m.s.br. Nokkrar breytingar hafa átt sér stað á skipulaginu en ekki hefur verið gerð nein breyting á því svæði þar sem þessi breyting nær til. Um er að ræða almennt útivistarsvæði skv. skipulagi.

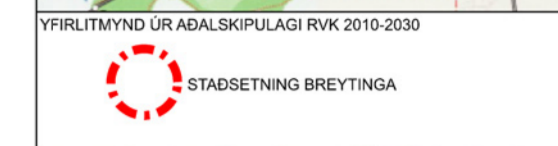
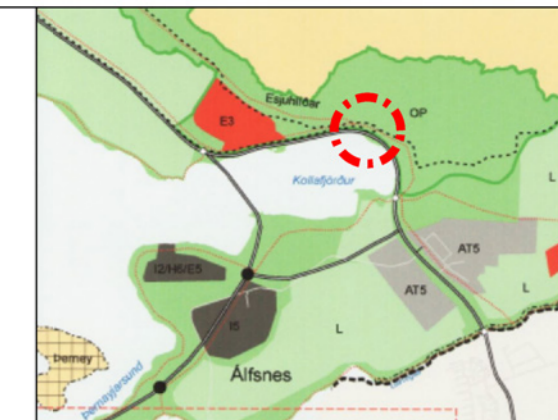
Gerð er breyting á deiliskipulagi vegna almenningssalernis sem koma á fyrir á skilgeindu útivistarsvæði við Esjurætur. Koma þarf lögnun að staðsetningu salernis frá Þjónustuhúsi og staðsetja þarf rotþró í nálægð við salerni. Um er að ræða framfylgd á stefnu og tillögum starfshóps innan borgarinnar frá árinu 2016 um almenningssalerni í Reykjavík sem var samþykkt í umhverfis- og skipulagsráði. Í stefnunni kemur fram að almenningssalerni eiga að vera aðgengileg og örugg fyrir alla notendahópa, hrein og vel viðhaldið. Umhverfi þeirra á að vera aðlaðandi og almenningssalerni skulu vera aðgengileg á stöðum þar sem fólk kemur gjarnan saman, svo sem í miðbæ borgarinnar og á helstu útivistarstöðum í og við borgina.

Skilmálar:

Settur er inn nýr byggingareitur eingöngu ætlaður fyrir almenningssalerni. Byggingareitur er hafður rúmur 7,5 x 4,0 metrar. Hámarks heimilt byggingarmagn er 25 m² Hámarks hæð nýs húss er 3,0 metrar. Sett er kvöðum að útgengi af salerninu verði vestan megin húss, sjá nánar uppdrátt. Aðrar kvaðir og skilmálar eru óbreyttir.

SNIÐ A-A' SÝNIR STAÐSETNINGU OG ÚTLIT SVÆÐIS MEÐ SALERNI Mkv. 1:50

Salerni er staðsett milli tveggja aðalgönguleiða upp á Esjuna, rétt fyrir ofan núverandi bílastæði



SKÝRINGAR:

- B Þjónusta
- S Stofnanir
- I Afbinnustarfermi / sæðæði
- I Iðubúhus
- F Í einkaeigu / sumarhús
- Byggingareitur
- Lötamörk og byggingareitur fyrir lóðir A og B
- H Hverfisvegd
- Skráðar formningar
- O Veggerar við krossgötu
- Magn gönguleiða á milli umhverfis
- Helstu gönguleiðir á milli umhverfis
- Tengilaðir, veit um gönguleiðir milli umhverfis og byggingareiturs
- Skógræst
- Almenn útivist
- Strandbelti
- Nív. skógar og kjör
- Þjóðvegur 1. Vesturlandsvegur
- Vegur
- Vinnuvegur v. skógræstar
- Reiðlað
- Göngu- og hjólaleið
- Pl 35 skil. Bláa- og hjólaleið
- Jarðmörk
- Lötamörk
- Reiðmörk
- Kaldvatnslögn
- Helvatnslögn
- Smádræfstöð - rafmagn
- Ný rotþró - staðsetning laubabandi
- Kvöð um aðkomu
- Iðubúhus / sumarhús
- Afbinnustarfermi / aðrar byggingar
- Sjór og vötn
- Skili / upphaf gönguleiðar
- Afmörkun deiliskipulagsbreytingar

MÖRK SKIPULAGSBREYTINGA

NÝR BYGGINGAREITUR FYRIR ALMENNINGSSALERNI

KVÖÐ UM UTGANG Á SALERNI

DEILISKIPULAGSBREYTING ÞESSI, SEM FENGID HEFUR MEÐFERÐ Í SAMRÆMI VIÐ AKVÆÐI 2. MGR. 43 GR. SKIPULAGSLAGA NR. 123/2010, VAR SAMÞYKKT Í Á

PÁNN _____ 20__

TIL SAMRÆMIS VIÐ HEIMILD Í 3. MGR. 44. GR. SKIPULAGSLAGA NR. 123/2010 VAR BREYTINGIN EKKI GREINDARKYNNT ÞAR SEM HÚN VÁRDADI EKKI HAGSMUNI ANNARRA EN REYKJAVIKURBORGAR OG/EDA UMSÆKJANDA.

AUGLÝSING UM GILDISTÖKU BREYTINGARINNAR VAR BIRT ÍB-DEILD STJÓRNARTÍÐINDA ÞÁNN _____ 20__

YRKI ARKITEKTAR
 Myrargata 26, 101 Reykjavík
 Sími: +354 552 6629
 Kt: 560997-3109
 www.yrki.is
 yrki@yrki.is

Ásdís H. Agústsdóttir, Arkitekt Pál
 Símun Berg, Arkitekt Pál

VERKKAUPI	VERK		
REYKJAVIKURBORG	Deiliskipulagsbreyting vegna staðsetningu almenningssalernis við Esjurætur		
JAGSETN.	MKV.	TEKNAÐ AF	ÚTGEFID AF
15.04.2020	1:500 A2	LKÓ	ÁHÁ/SB
TEKNING	VERK NR.	TEKNING NR.	ÚTGAFA
D01	V299-01	1	

HINNÚDR ÁSKILUR SÉR ALLAN RETT Á TEKNINGU - FJÓLFÖLDUN ER HÁÐ BOKFLEGU SAMÞYKKT