



# HÖFÐINN - NÝR BORGARHLUTI Í MÓTUN

Björn Guðbrandsson arkitekt FAÍ



Vinningstillaga hugmyndsamkeppni um rammaskipulag Elliðaárdalurs-Ártúnshöfða

Höfundar: ARKÍS Arkitektar, Landslag, Verkís.

Aðstoð og ráðgjöf: Bjarni Reynarsson



## LOFTMYND FRÁ 2016 OG LÓÐAMÖRK



[Borgarvefsjá, 2016]

Núverandi byggð og innviðir í suður og auturhluta svæðisins myndar kjölfestu fyrir blandaða, þétta og vistvæna byggð sem mótuð er á forsendum mannskjulegs umhverfis.

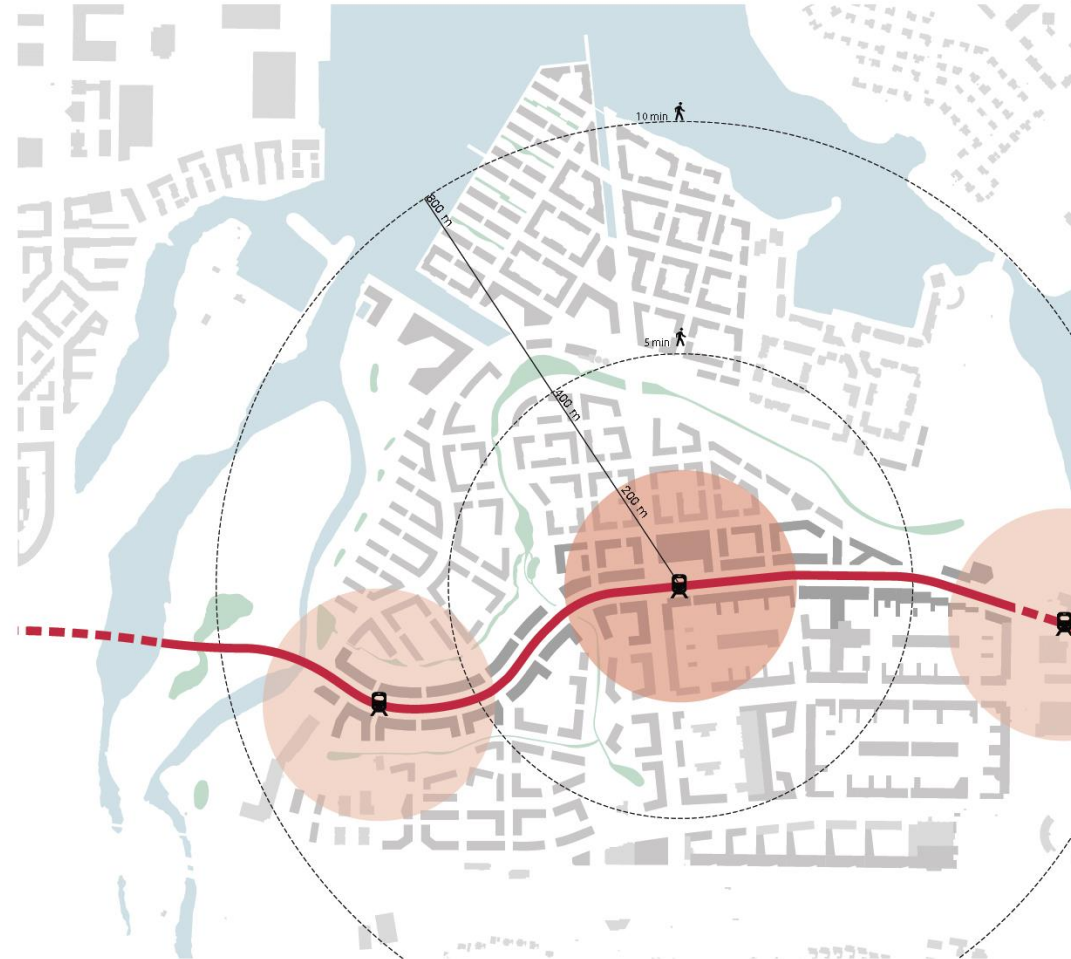
## YFIRBRAGÐ BYGGÐAR SÉD TIL NORÐURS



úr rammaskipulagi Elliðaársvogs-Ártúnshöfða



# SAMGÖNGU- OG ÞRÓUNARÁS



- samgöngu- og þróunarás (borgarlína)
- biðstöð við Krossmýratorg
- mögulegar biðstöðvar

úr rammaskipulagi Elliðaárvogs-Ártúnshöfða

## FYRIRMYND UM HÁGÆÐA ALMENNINGSSAMGÖNGUKERFI



Fyrirmynd um hraðvagnakerfi / BRT (bus rapid transit)



Fyrirmynd um léttlestarkerfi

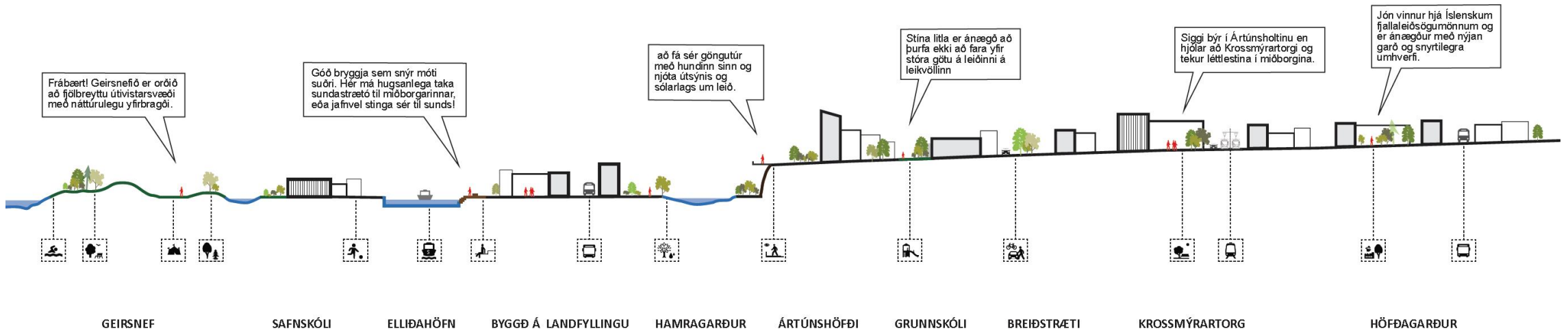








# EINKENNI BYGGÐAR



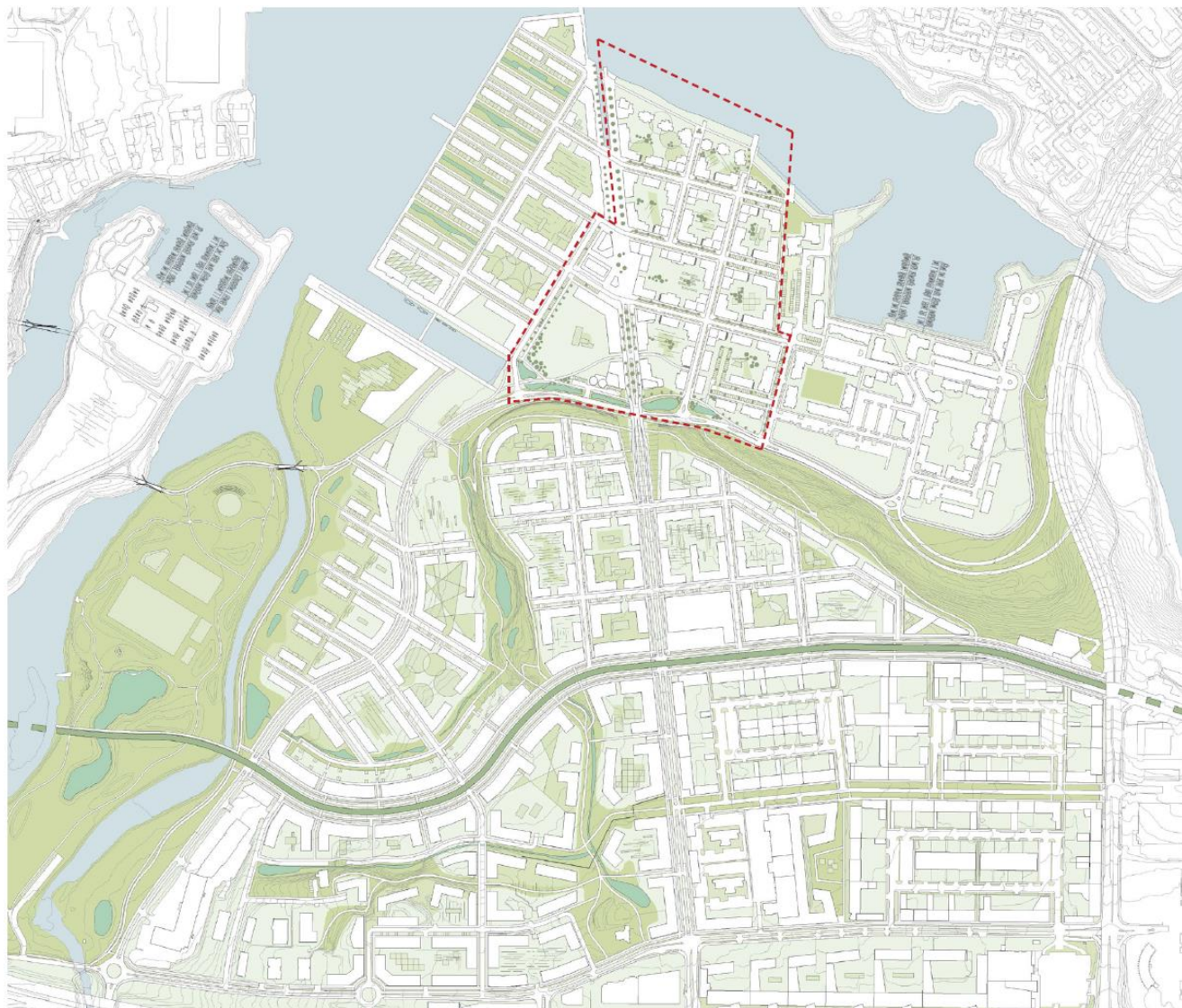




**Svæði 2**

**Svæði 1**





Svæði 4 – Bryggjuhverfi vestur











# Elliðaárvogur – Borgin við sundin





# Elliðaárvogur – Borgin við sundin

## SKÝRINGAR:

-  Afmörkun deiliskipulagsvæðis
-  Borgarlína, samgönguáás
-  Mænisstefna
-  Einhalla þak
-  Núverandi byggingar
-  Núverandi byggingar, má fjarlægja
-  Kvöð um gönguleið
-  Inn- og útkeyrsla úr bilakjallara, leiðbeinandi
-  Götur
-  Upphækkað yfirborð
-  Göngustígur
-  Hjólastígur
-  Náttúrustígur
-  Tröppur á náttúrustig
-  Gangbraut
-  Bilastæði
-  Hjólastæði, leiðbeinandi
-  Djúpgámur (endurvinnsla)
-  Spennustöðvar
-  Leiksvæði
-  Lóðanúmer
-  Dvalar- og leiksvæði
-  Grendargámur - staðsetning
-  Áfangastaður
-  Kennileiti
-  Nýbyggingar, leiðbeinandi
-  Gróðurpekja á þökum
-  Almenningsstorg
-  Grunn- og leikskólalóð
-  Gróður, leiðbeinandi
-  Regngarðar, leiðbeinandi
-  Vottlendi
-  Opð svæði
-  Vatnsrás í götu
-  Sjór/vatn
-  Bráðabirgða sjávarkantur

Útfærsla skipulagsins einkennist af sterkri áherslu á vandað yfirbragð almenningsrýma, borgarmiðað gatnakerfi og heildstæðar götumyndir með vistvænum áherslum.

Gert er ráð fyrir allt að 1950 íbúðir rísi í Elliðaárvogi sem verður eitt af grænustu hverfum borgarinnar.

Skipulagið gerir almennt ráð fyrir 3-5 hæða randbyggð með skjólgóðum inngörðum og fjölbreyttum almenningsrýmum í hverfinu.

Almenningsrými er mikilvægur þáttur í samfélagi þar sem ásýnd og hönnun þeirra hafa áhrif á upplifun og öryggistilfinningu okkar.

Grunn- og leikskólalóðir verða áberandi í hverfinu og gegna margþættu hlutverki.



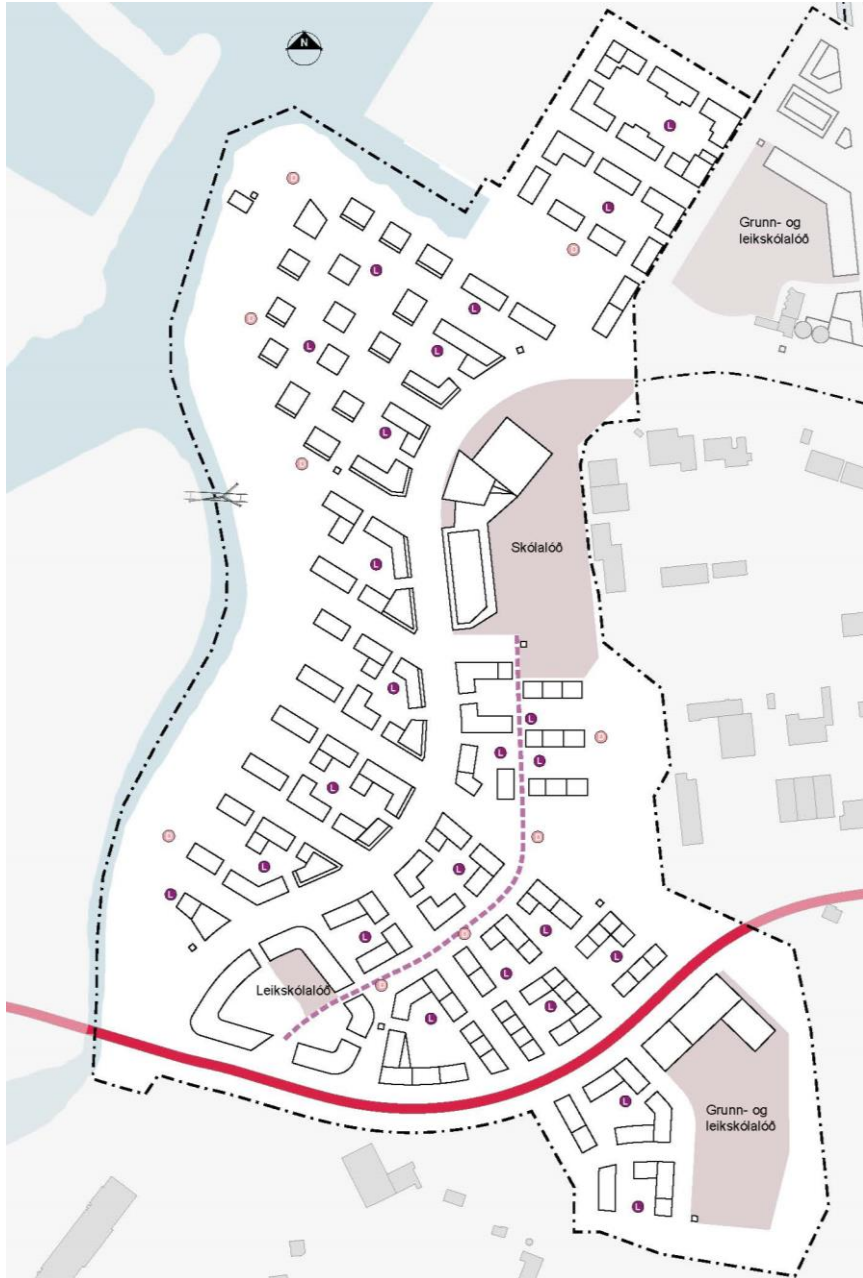


# Elliðaárvogur – Almenningsrými, stígakerfi og græn svæði





# Elliðaárvogur – Skóla- og leikskólalóðir



Á skipulagssvæðinu eru tvær skólalóðir sem tengjast um grænan geira sem liggur meðfram Ártúnshöfða.

Gönguás „Bleik brotalína“ tengir einnig flæði gangandi- og hjólandi umferðar á milli leik- og skólalóða og að Borgarlínutorgi

Þök skólabygginga verði nýtt sem virk útirympi skólalóðar.

Auk þess er gert ráð fyrir að skólabyggingin nyrst verði nýtt til að tengjast byggðinni uppi á höfðanum með brúartengingu fyrir gangandi vegfarendur af þaki skólans.

Leikskólalóðirnar verða tvær. Annar leikskólinn deilir lóð með skóla fyrir yngri nemendur og hinn leikskólinn verður við stoppistöð Borgarlínu.



Skóli fyrir eldri deildir



Skóli fyrir yngri deildir



# Elliðaárvogur og Ártúnshöfði – Skuggavarp og hæðir húsa

Hugað var að stað- og hæðarsetningu húsa til að takmarka skuggamyndun á lóðum þeim tíma árs þegar sól nýtur helst



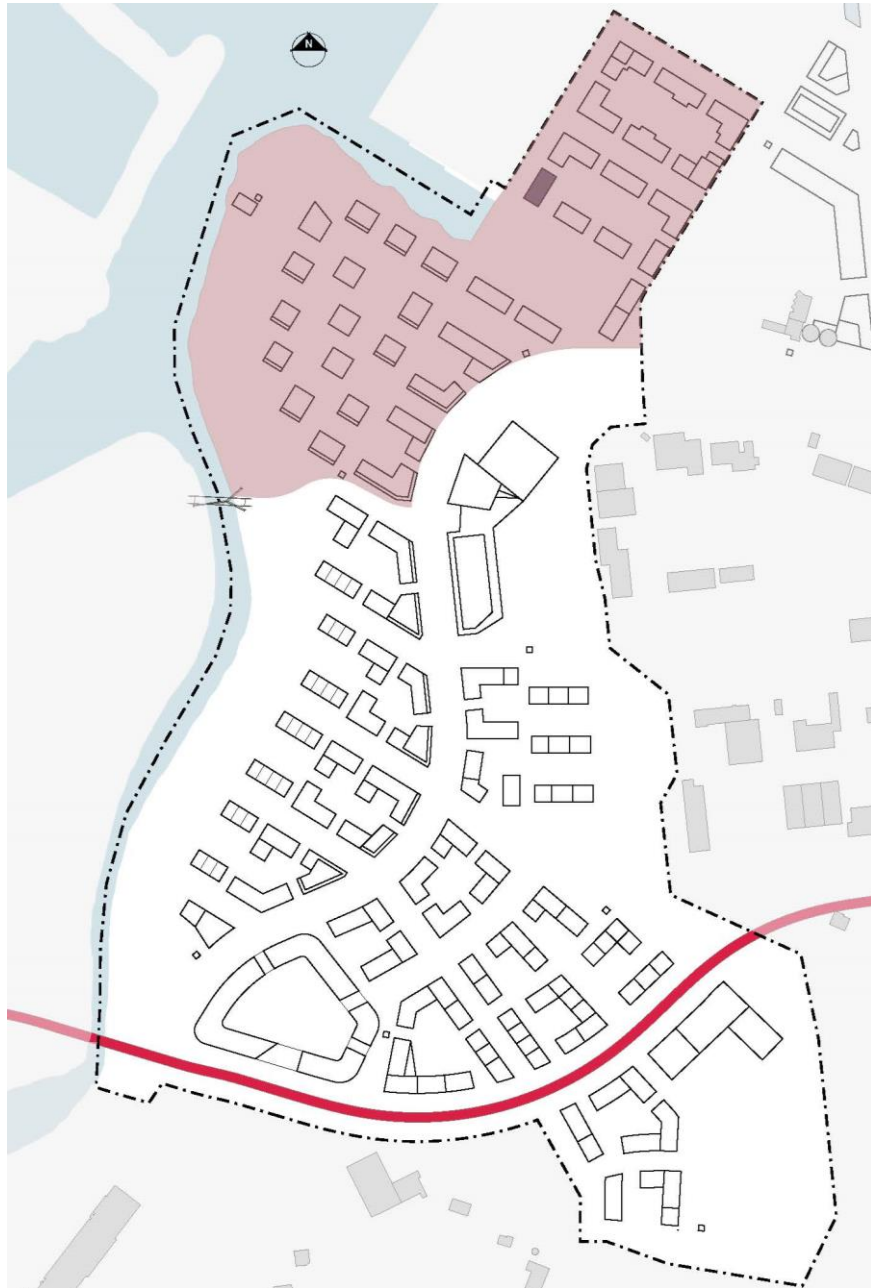
21.mars kl:12



21.júní kl:12



# Elliðaárvogur - Nes



Nes ber einkenni sem byggð við sjó þar sem nærveran við strandlengjuna og Elliðahöfn sem gefur byggðinni einstakan staðaranda.

Byggðamynstrið er tvennskonar:

- 3-5 hæða randbyggð sem nýtur nálægðar við bryggjukant og votlendi.
- 4-7 hæða stakstæð punkthús staðsett í sameiginlegum garði sem myndar samfelld landslag bæði innan lóðar og við aðliggjandi borgarland við Elliðaá.

Lögð er áhersla á að hvert punkthús hafi sín sérstæðu einkenni og að ekki verði greinileg endurtekning á milli bygginga í útfærslum og efnisvali.

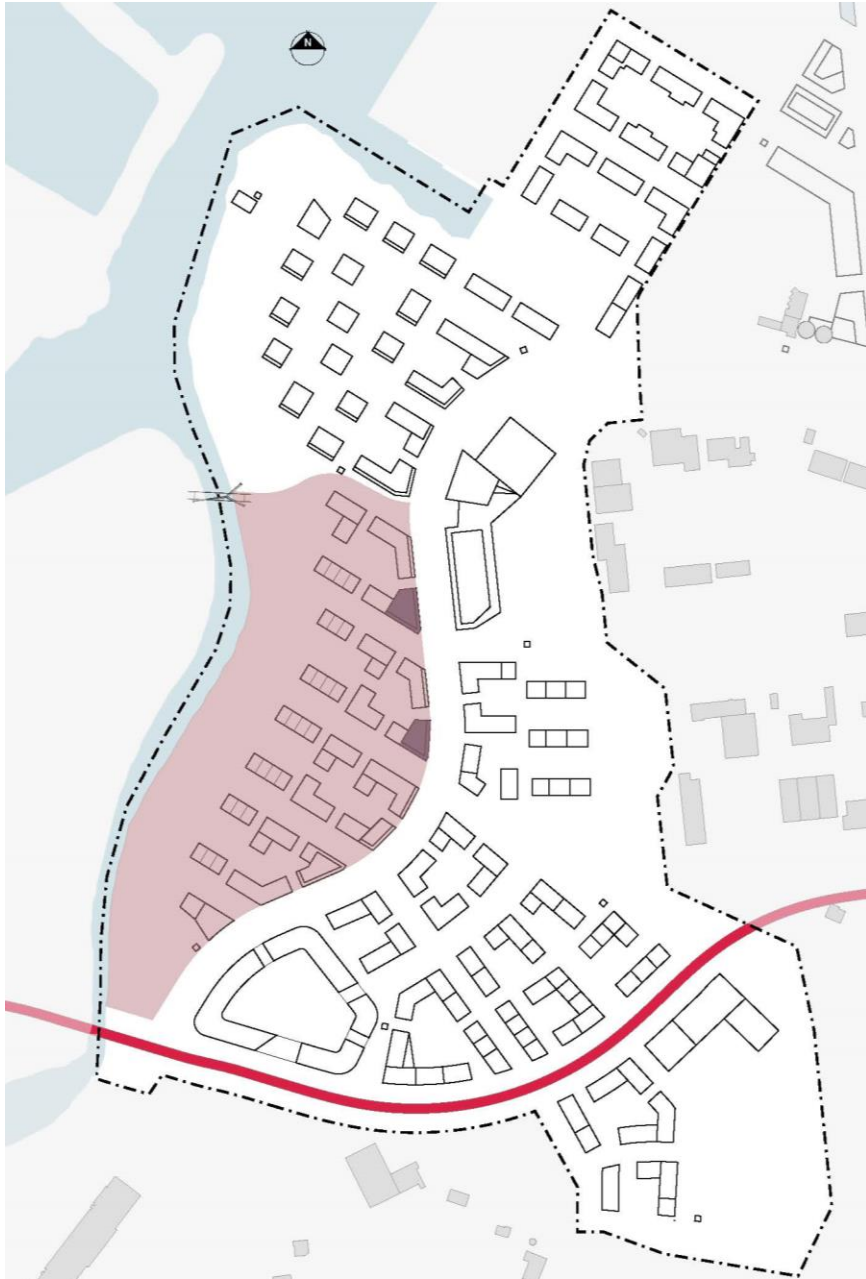
Hluti svæðis verður á landfyllingu.

Þjónusta og verslun innan þessa byggðarhluta er staðsett við Elliðahöfn og tengist þar almenningsrými við höfnina.





# Elliðaárvogur - Vogur



Vogur samanstendur af þétttri 3-5 hæða randbyggð næst Sævarhöfða sem verður smágerðari þegar nær dregur Elliðaám.

Byggingar næst Elliðaám geta verið útfærðar sem fjölbýli eða raðhús.

Lögð er áhersla á aukinn fínleika og uppbot í útfærslum bygginga eftir því sem vestar dregur og forgarða.

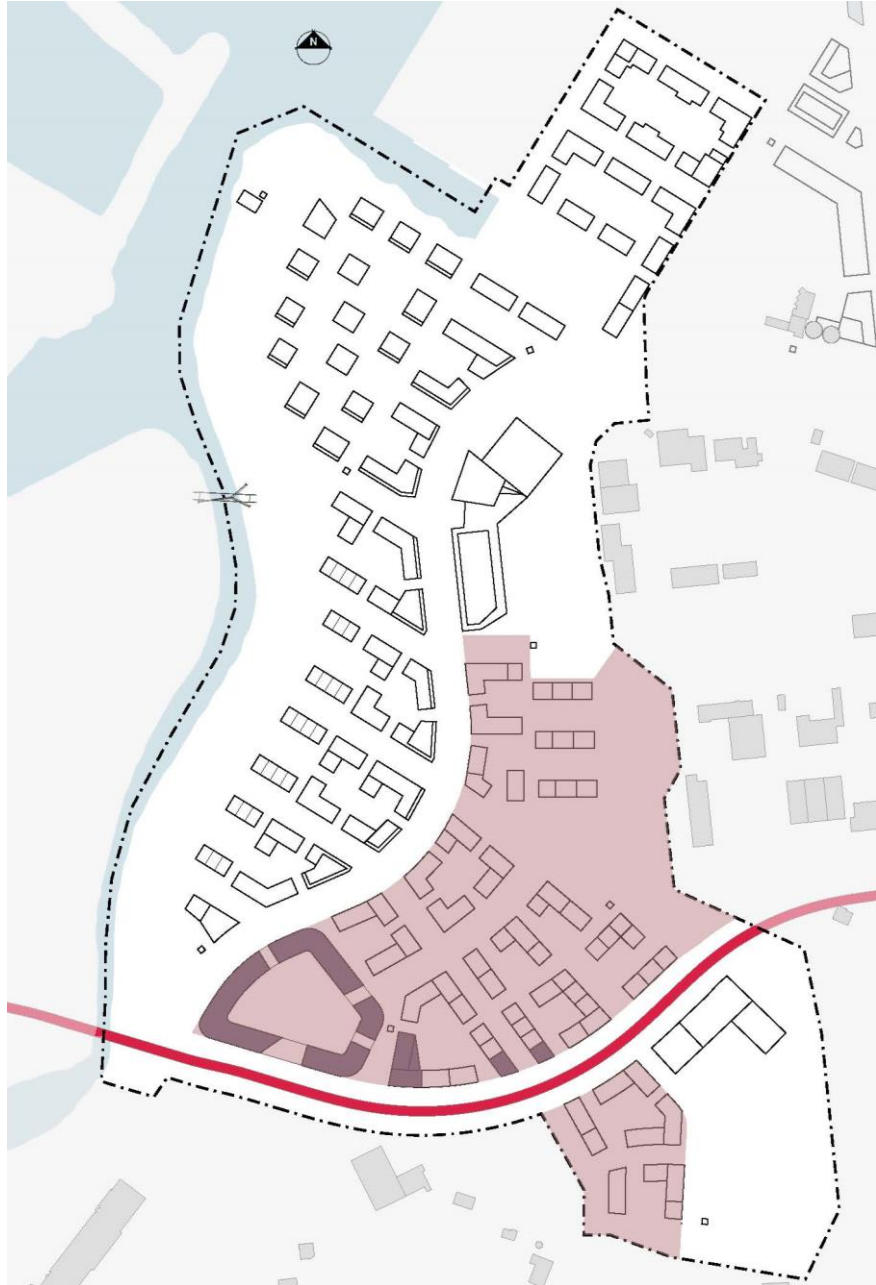
Garðrými skulu útfærð þannig að samfelld landlag myndist milli lóðar og aðliggjandi borgarlands við árbakkann.

Þjónusta og verslun innan þessa byggðarluta er staðsett á tveimur stöðum við Sævarhöfða og tengist þar skólalóð og bílastæðakjallara fyrir almenning.





# Elliðaárvogur - Hlíð



Hlíð er þétt borgarbyggð með randbyggðar fyrirkomulagi sem nýtur góðs af nálægð við borgarlínu. Byggðin einkennist af þeim landhalla sem á svæðinu og trappast niður til norðvesturs.

Í ljósi þéttleika og landhalla er sérstaklega mikilvægt að útfærslur bygginga hámarki gæði með tilliti til aðgengi að dagsbirtu og gæði garðrýma.

Bílastæði eru að mestu leiti neðanjarðar og eru í bílastæðakjallara fyrir almenning.

Þjónusta og verslun innan þessa byggðarluta er staðsett á fjórum stöðum við Sævarhöfða og Stórhöfða í tengslum við stoppistöð Borgarlínu.

C40 reitur 'O' laga bygging, íbúðir hússins mun hýsa fjölbreyttan hóp fólks, fjölskyldur, námsmenn og eldri borgara. Auk þess verða veitingastaðir, verslanir og leikskóli í byggingunni. Í miðju hennar er stór garður með staðbundnum plöntutegundum, grjóti og landslag.



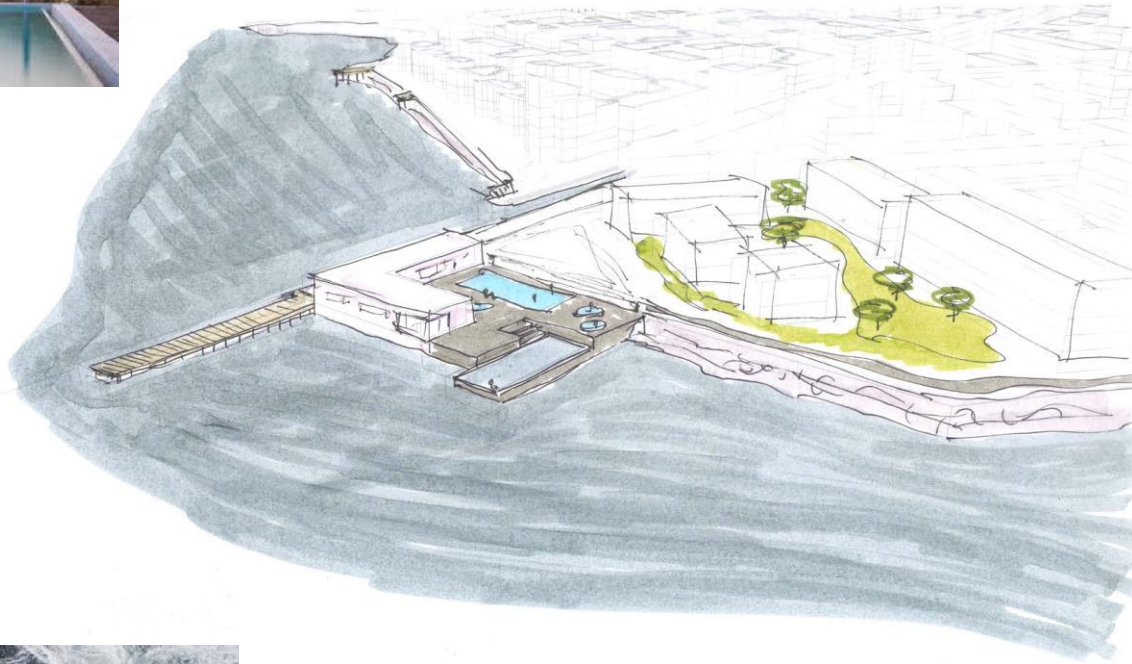


# Elliðaárvogur – Tillaga að framtíðarsýn fyrir svæði 3



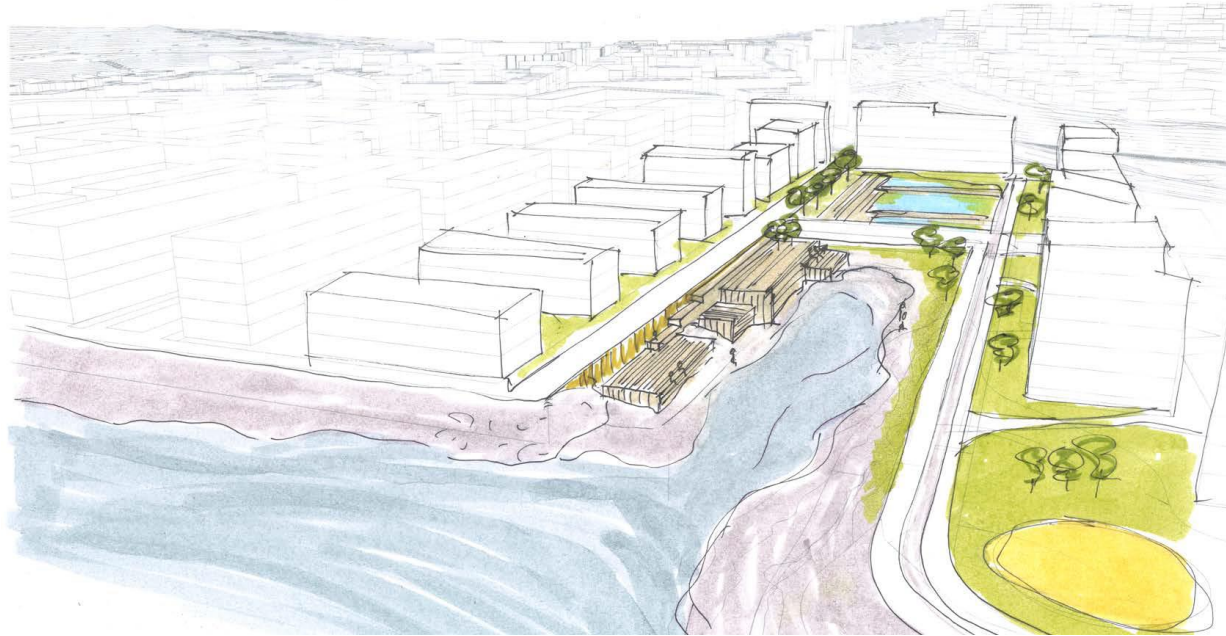


# Sjávarsundlaug





# Elliðahöfn





# Kanall, sjósport, torg

