

Almennar upplýsingar:

Nafn Kristján Ásgeirsson
Erindi nr. P-2020-04-22-0066
Kennitala 1409564309
Heimilisfang BÁSENDA 7, Reykjavík
Póstnúmer 108
Símanúmer 5686828
Netfang kristjan@alark.is
Nafn forsvarsmanns (ef -
um fjöleignarhús er að
ræða)
Netfang tengiliðs -

Greiðanda kennitala 5012131870
Greiðanda nafn Veitur ohf.
Greiðanda netfang or@or.is

Framkvæmdasvæði

Heimilisfang/lóðarheiti Hlíðarendareitur við Flugvallarveg

Umsækjandi er Í umboði eiganda

Umsækjandi Hefur kynnt sér gildandi deiliskipulag

Erindið fjallar um Breytingu á deiliskipulagi

Stutt lýsing á erindi

Utskipting á erindi sem lagt var inn fyrr í dag vegna áherslubreytingar, en liður 2 í fyrra erindi felldur úr umsókninni. Einungis sótt um leyfir fyrir lóð fyrir dreifistöð rafmagns á lóða sunnan A-reits við Hlíðarenda.

Meðfylgjandi gögn og
upplýsingar varðandi
umsókn – þar sem við á

Uppdrættir

Lýsandi nafn
skjals
Hlíðarendi---Dreifistod-Breytt-deiliskipulag-2020.04.22-A1-2000-.pdf

Bréf til umsækjanda/hönnuðar

Lýsandi nafn
skjals
Hlíðarendi---Dreifistod-Breytt-deiliskipulag---bref-honnudar-2020.04.22.pdf

-
-

Skipulagssvið Reykjavíkur
Borgartún 12-14
105 Reykjavík

2020.04.22

Hlíðarendi- dreifistöð rafmagns sunnan A

Greinargerð


Breytingin felst í gerð viðbótarlóðar fyrir dreifistöð rafmagns á skipulagssvæði Hlíðarenda vegna fjölgunar íbúða á skipulagsreitnum. Staðsetning er á suðlægum torgi sunnan A - reits að Flugvallarvegi.

Sérstakur stígur (skábraut) við hlið göngustígs við Flugvallarveg að göngum, sem ákveðinn var samkvæmt eldra skipulagi og gatnahönnun hverfur, þar sem ákveðið hefur verið að fella undirgöngin niður og fjarlægja samkvæmt samþykktu aðalskipulagi. Vegna þess verður hægt að forma skemmtilegt og sólríkt torg sunnan við A reit nýta hluta þess undir dreifistöð, án þess að ráðast freklega inn á friðhelgi komandi íbúa A - reits. Líta þarf á mannvirkni líkt og eins konar skúlptúr, sem byggir engu að síður á þegar byggðum Hlíðarendadreifistöðvum, hvað varðar efnisval og liti. Lagt er til að kalla fram mannvirki, sem verður stefnulaust á þessu torgi og gefa því að auki viðbótar hlutverk að hluta sem skammtíma áningarstaður með því að fella innbyggða bekki undir útbyggð bogadregin skyggni.

Í grunninn er stöðin steipt upp í samræmi við hinar Hlíðarendastöðvarnar, hvað stærð grunnmyndar og innra fyrirkomulag spenna og annars tækjabúnaðar varðar. Hringformið er því í raun viðbótar útbyggður hjúpur klæddur lerkilistum og innfelldum flötum klæddum með apellsínugulri málmklæðningu og þakið er grasilagt, allt til samræmis við þegar byggðar dreifistöðvar Hlíðarendareits. Stöðin snýr baki í íbúðareitinn en er aðgengileg götumegin frá og innfelldir áningarstaðir, snúa mót suðvestri og suðaustri. Stærð hinnar staðsteyptu eiginlegu dreifistöðvar, tækjahússins sjálfs, er áætluð ca 30m², en fótspor mannvirkisins með hringlaga hjúp, (þakmynd) er ca 45m² og hæð þess er 4.0m. Fjarlægð frá byggingarreit A-reits að bakhlið hinnar hringlaga dreifistöðvar er að lágmarki 11 m.

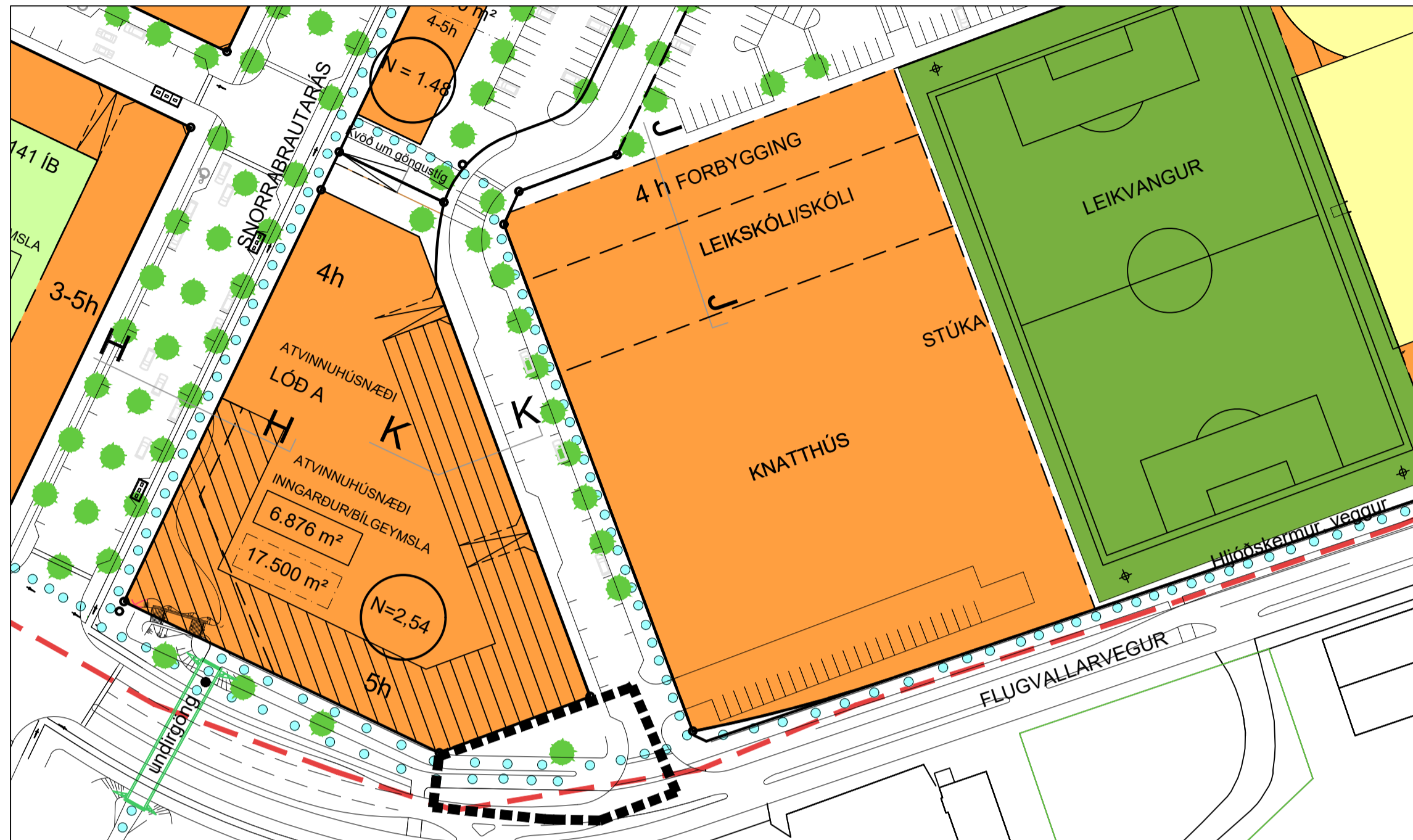
Vinna þarf endanlega yfirborðshönnun torgsins og aðliggjandi göngu- og hjólastíga til samræmis við þegar hannað yfirborð borgarlands á deiliskipulagsreitnum og gera þar nánar grein fyrir öðrum götugögnum, svo sem bekkjum, lýsingu og trjágróðri.

Virðingarfyllst, f.h. Veitna


Kristján Ásgeirsson arkitekt

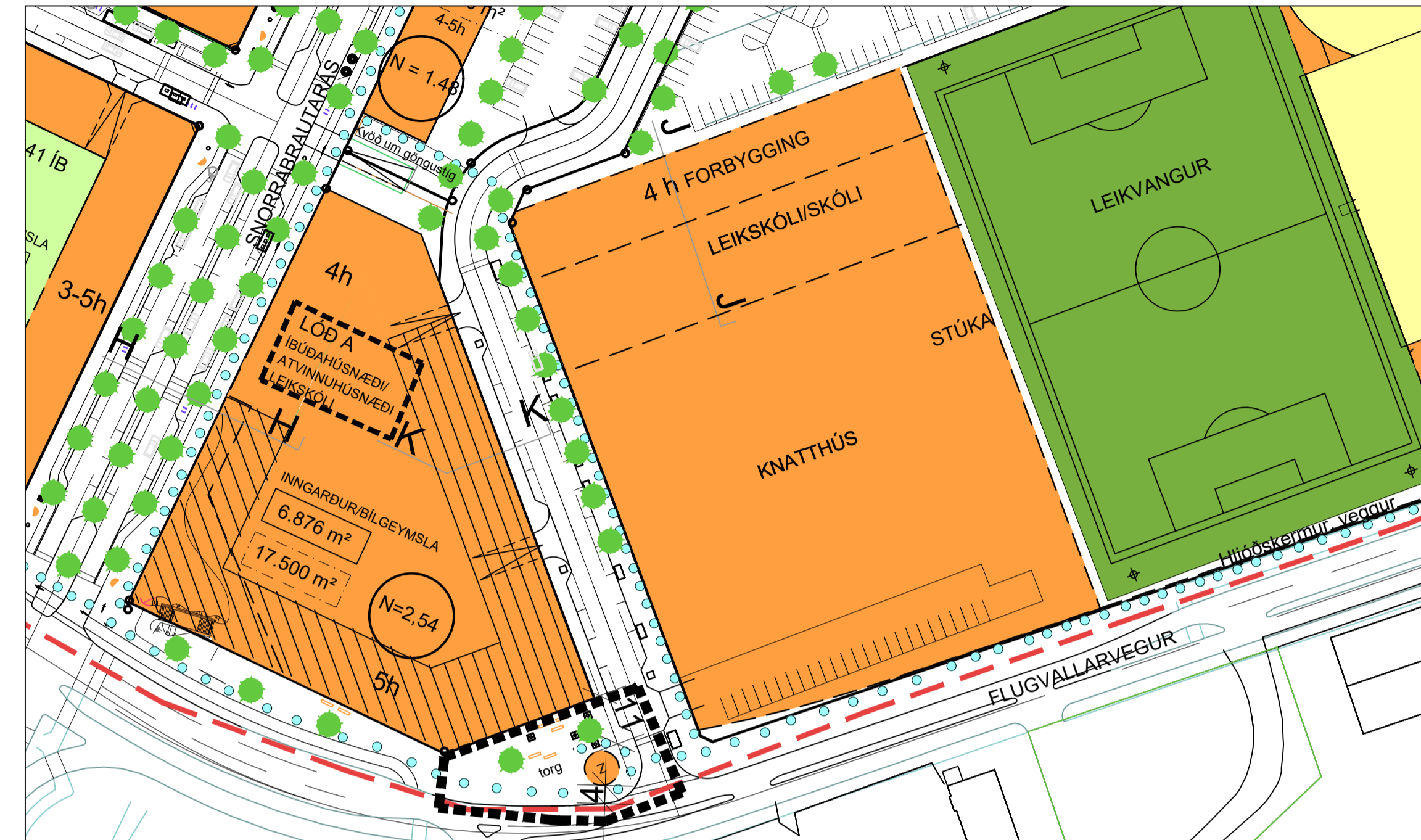
HLÍÐARENDI - DREIFISTÖÐ SUNNAN A-REITS - BREYTT DEILISKIPULAG 2020

FYRIR



GILDANDI DEILISKIPULAG HLÍÐARENDA DAGS. 2014.04.28 MEÐ SÍÐARI TÍMA BREYTINGUM 1:1000

EFTIR



TILLAGA AÐ BREYTTU DEILISKIPULAGI FYRIR HLÍÐARENDA, DREIFISTÖÐ SUNNAN A - REITS 1:1000

Greinargerð

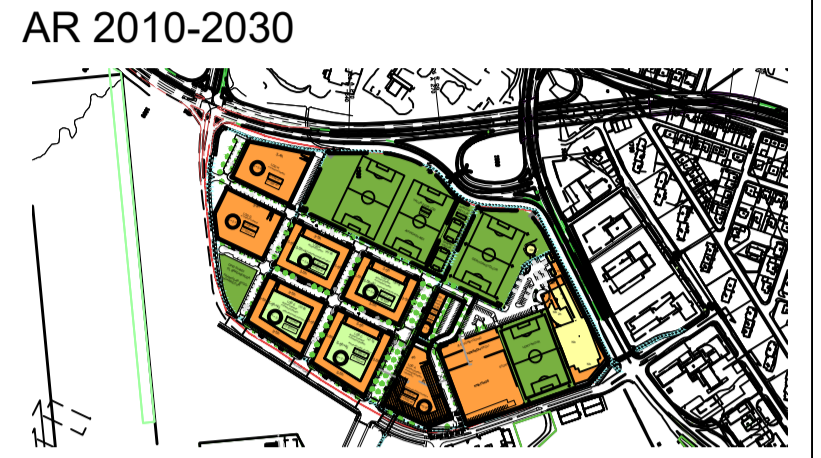
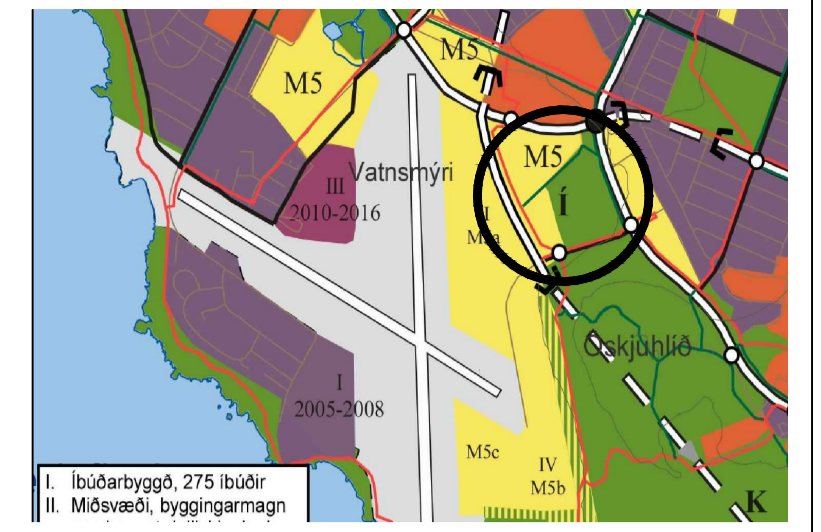
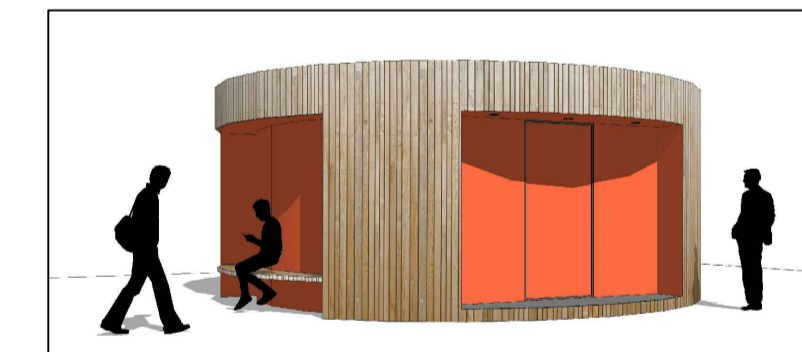
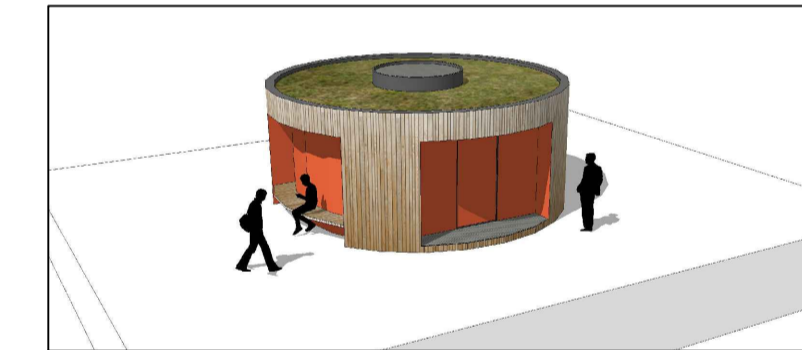
Breytingin feist í gerð viðbótarlóðar fyrir dreifistöð rafmagns á skipulagssvæði Hlíðarenda vegna fjölgunar íbúa á skipulagsreitnum. Staðsetning er á suðlægu torgi, ætlað til dvalar fyrir gesti og gangandi, sunnan A - reits að Flugvallarvegi.

Sérstakur stígur (skábraut) við hlíð göngustígs við Flugvallarveg að göngum, sem ákveðinn var samkvæmt eldra skipulagi og gatnahönnun hverfur, þar sem ákveðið hefur verið að fella undirgöngin niður og fjarlægja samkvæmt samþykktu aðalskipulagi. Vegna þess verður hægt að forma skemmtilegt og sólríkt torg sunnan við A reit nýja hluta þess undir dreifistöð, án þess að ráðast freklega inn á fríhælg komandi íbúa A - reits. Líta þarf á mannvirkjó líkt og eins konar skúlptúr, sem byggir engu að síður á þegar byggðum Hlíðarendadreifistöðum, hvað varðar efnisval og líti. Lagt er til að kalla fram mannvirkí, sem verður stefnuáust á þessu torgi og gefa því að auki viðbótartilvitnið að hluta sem skammtíma áningarstaður á suðlægu torgi með því að fella innbyggða bekkir undir útbyggð bogadregin skyggni með innfelldri lýsingu.

Í grunninn er stöðin steipt upp í samræmi við hinar Hlíðarendastöðvarnar, hvað stærð grunnmyndar og innra fyrirkomulag spennna og annars tækjabúnaðar varðar. Hringformið er því í raun viðbótartilvitnið hjúpur klæddur lerkilistum og innfelldum flötum klæddum með apellsínugulri málmklæðningu og þakið er graslag, allt til samræmis við þegar byggðar dreifistöðvar Hlíðarendareits. Stöðin snýr baki í íbúðareitinn en er aðgengileg götumegin frá og innfelldri áningarstaði, snúa mót suðvestri og suðaustri. Stærð hinar staðsteyptu eiginlegu dreifistöðvar, tækjahússins sjálf, er áætluð ca 30m², en fótspor mannvirkisins með hringlaga hjúp, (þakmynd) er ca 45m² og hæð þess er 4.0m. Fjarlægð frá byggingarreit A-reits að bakhlíð hinar hringlaga dreifistöðvar er að lágmarki 11 m.

Vinna þarf endanlega yfirborðshönnun torgsins og aðliggjandi göngu- og hjólastiga til samræmis við þegar hannað yfirborð borgarlanda á deiliskipulagsreitnum og gera þar nánar grein fyrir öðrum götugöngum, svo sem bekkjum, lýsingu og trjágróðri. Torgarhönnun þarf einnig að taka mið af því að Veitur geti komist að veitistöð vegna viðhalds og eftirlits.

Að öðru leyti gilda eldri skilmálar og upprættir.



HLÍÐARENDI DEILISKIPULAG

Deiliskipulagi þessu fylgir greinargerð og skilmálar dags. 2014.04.28. Br.2015.01.10
Mæliblöß sýna lóðamörk, nákvæmar stærðir lóða, byggingarretti, innkeyrslur inn á lóðir og kvæðir ef einhverjar eru.

LYKLAR

- Snúanlegt auglýsingaskilti
- Mörk skipulagssvæða
- Opin svæði til sérstakra nota
- Lóðamörk
- Stærð lóðar í fermetrum
- Hámarks byggingarmagn
- Bindandi byggingarlína
- Óbundin byggingarlína
- Núverandi byggingar
- Verndað byggðamynstur
- Byggingarreitir, hámark
- Byggingarreitir, hornskorinn eða innreginn
- Möguleg staðsetning 5 hæðar, max 50% af grunnfleti 4 hæðar
- Bilgeymsla undir garði
- Innakstur í bilgeymskur (staðsetn. ekki bundin)
- Nýtingarhlutfall lóðar án geymsla og bilgeymsla
- 2h Fjöldi hæða í húsi
- Göngu- og hjóreiðastígur
- Z Spennistöð
- Tré í götum, fjöldi og staðsetning leiðbeinandi
- Flöðlysing
- Sorpgryfjur á sérstöðum, fjöldi og staðsetning ekki bundin
- endanleg staðsetning sbr. mæliblöß
- Deiliskipulagsbreytingarsvæði

Deiliskipulagsbreyting þessi, sem fengið hefur meðferð í samræmi við ákvæði 2.mgr. 43. gr. skipulagslaga nr. 123/2010 var samþykkt í _____ þann _____ 20__

Til samræmis við heimild í 3.mgr. 44.gr. í.f. var breytingin ekki grenndarkynt þar sem hún varðaði ekki hagsmuni annarra en Reykjavíkurborgar og/öðra umsækjanda.

Auglýsing um gildistöku breytingarinnar var birt í B-eld

Stjórnartíðinda þann _____ 20__

Deiliskipulagi þessu fylgir greinargerð og skilmálar dags. 2014-04-28. Br.2015.01.10

Mæliblöß sýna lóðamörk, nákvæmar stærðir lóða, byggingarretti, innkeyrslur inn á lóðir og kvæðir ef einhverjar eru.

BREYTT			
HEITI VERKS:			
HLÍÐARENDI			
DEILISKIPULAGSBREYTING			
HEITI TERNINGAR:			
DAGS:	2020.04.22	HANNAÐ:	JL, KÁ
VERUR:		SKAÐAÐ:	1:1.000
ALARK		DALVEG 18	
arkitektur ehf.		201 HÍBANGI	
JACOB ENZ, LINDAL		SM: 534 8800	
KAROLAN ÁGÓRSON		FAX: 534 8818	
KT: 050193-2409		www.alark.is	
KT: 050197-3229			
KT: 140956-4209			