

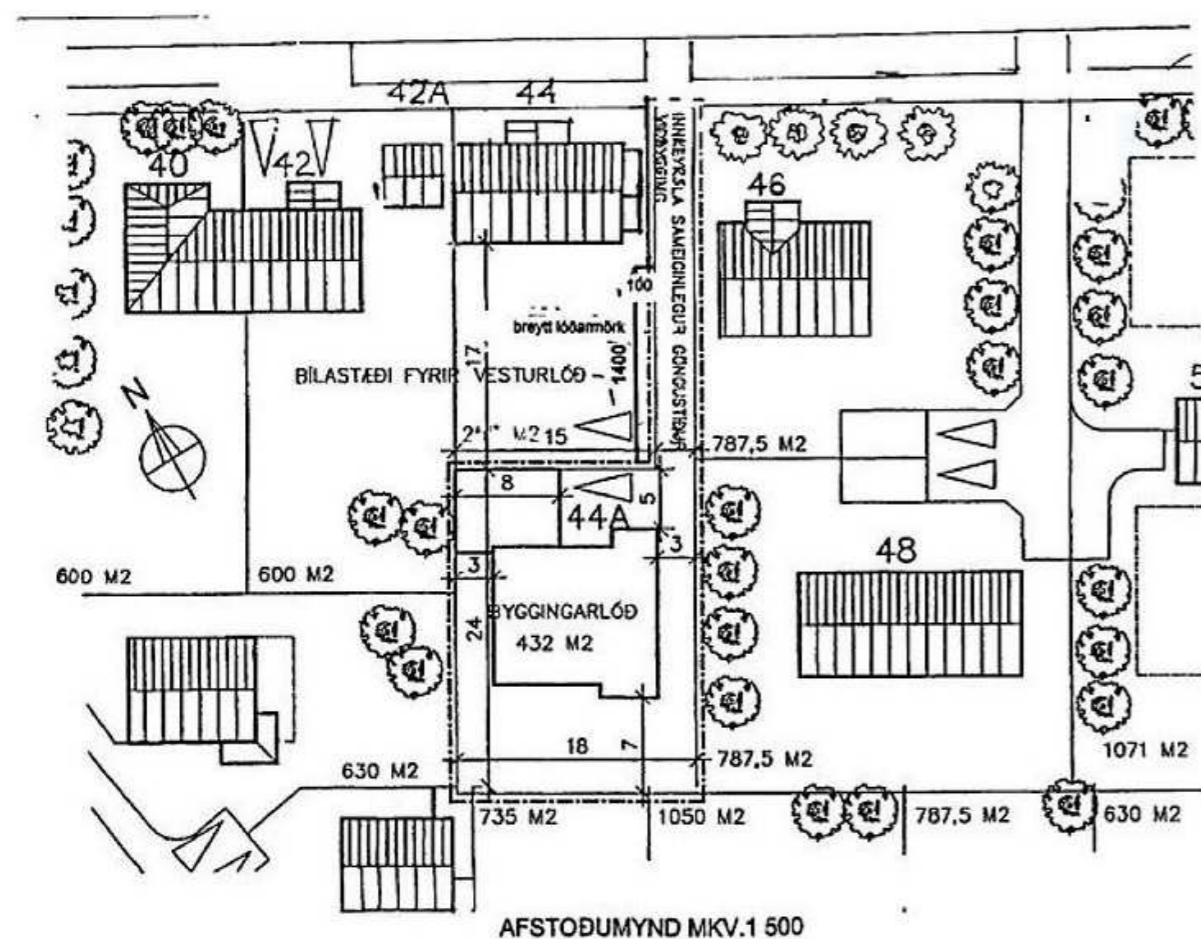
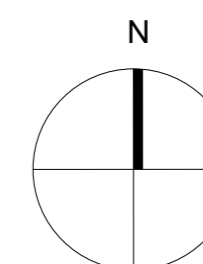
Hluti aðalskipulags Reykjavíkur 2010-2030 (ekki í kvarða)

SKÝRINGAR

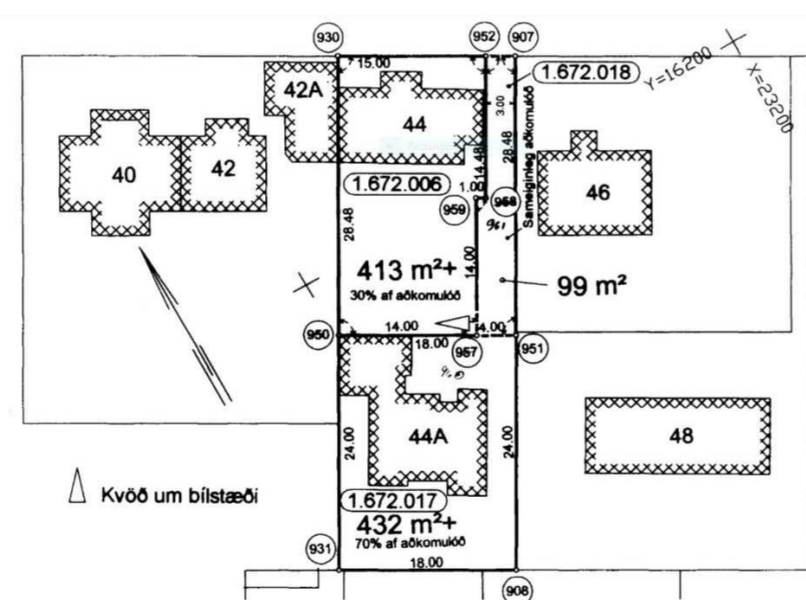
- Afmörkun deiliskipulagsbreytingar
- Lóðarmörk
- Núverandi byggingar
- Bilastæði
- Lóðarstærð

Gildandi deiliskipulag Einarsnes samþykkt í borgarráði 05.09.1995 m. 1:500  
GILDANDI DEILISKIPULAG

Einarsnes 44 og 44a - tillaga að breytingu m. 1:500  
DEILISKIPULAG, TILLAGA AÐ BREYTINGU



Afstöðumynd í gildi (ekki í kvarða)  
Breyting á lóðum samþykkt af byggingarfulltrúa 05.06.2003.



Einarsnes 44, Einarsnes 44A og Sameiginleg aðkomulóð fyrir Einarsnes 44 og Einarsnes 44A.  
Reykjavík 1:500  
Séruppráttur úr mæliblaði 1.672.0  
Uppdrátturinn sýnir mörk lóðanna eins og þau eru eftir þær breytingar, sem samþykktar voru á fundi í skipulags- og byggingarnefnd 4. 6. 2003.

Mæliblað í gildi (ekki í kvarða)

GREINARGERÐ

Upphaflegt heildarskipulag svæðisins, deiliskipulag Einarsnes, var samþykkt í borgarráði 21.02.1989. Hér er um að ræða breytingu á því deiliskipulagi fyrir lóðirnar Einarsnes 44 og 44a og felst hún í eftirfarandi breytingum:

Lýsing á breytingunni:

Breytingin felst í færslu á lóðarmörkum á milli eignanna nr. 44 og 44a, þannig að bílastæði á baklóð húss nr. 44 verði hluti af lóð 44a. Einarsnes 44 er tvíþýli en Einarsnes 44a á baklóð er einþýli. Á lóð húss nr. 44a er nú eitt stæði framan við bílgeymslu. Umrætt bílastæði er þar við hlið. Stærð bílastæðis er 2,7 x 6 m, þ.e. 16,2 m<sup>2</sup>. Breytingin felur í sér að lóð húss nr. 44 minnkar um 16 m<sup>2</sup> úr 413 m<sup>2</sup> í 397 m<sup>2</sup> og lóð húss nr. 44a stækkar um 16 m<sup>2</sup> úr 432 m<sup>2</sup> í 448 m<sup>2</sup>. Kvöð um bílastæði á baklóð húss nr. 44 fellur burt. Önnur lóðarmörk og aðkomulóð eru óbreytt og eignarlutar húsa í aðkomulóð eru óbreyttir.

SAMÞYKKTIR:

Deiliskipulagsbreyting þessi, sem fengið hefur meðferð í samræmi við . 2. mgr. 43. gr. skipulagslaga nr. 123/2010 m.s.br. var samþykkt í

þann \_\_\_\_\_ 20\_\_.

Til samræmis við heimild í 3. mgr. 44. gr. í.f. var breytingin ekki grenndarkynnt þar sem hún varðaði ekki hagsmunum annarra en Reykjavíkurborgar og/eða umsækjanda.

Auglýsing um gildistöku breytingarinnar var birt í B-deild

Stjórnartíðinda þann \_\_\_\_\_ 20\_\_.

Á mæli- og hæðarblöðum koma fram stærðir og málsetningar lóða og byggingarreita, hæðarlega ásamt kvóðum vegna gatna, stíga, að- og fráveitna.

Teiknistofa arkitekta, Gylfi Guðjónsson og félagar ehf vann að deiliskipulagsbreytingunni í maí 2019.

Einarsnes 44 og 44a  
Deiliskipulagsbreyting

**TEIKNISTOFA ARKITEKTA**  
GYLFI GUÐJÓNSSON  
OG FÉLAGAR ehf.  
arkitektaar þai

**001**  
HANNAD: as  
TEIKNAD: as  
KVARDI: 1:500/a2  
DAGS: 2019-05-03  
BREYTT: 2019-06-12