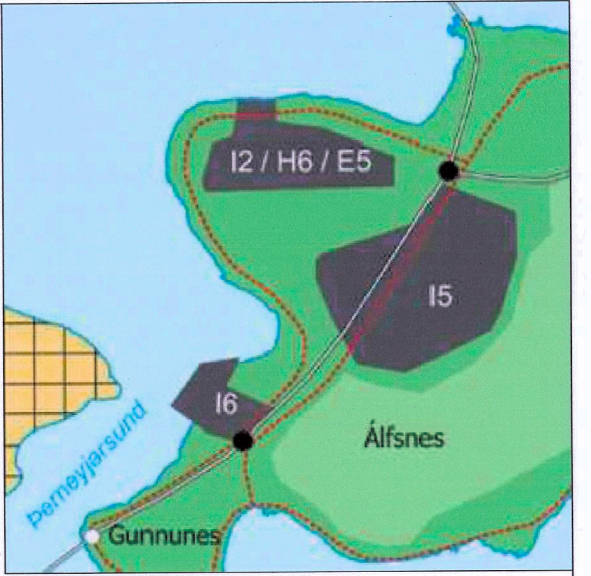
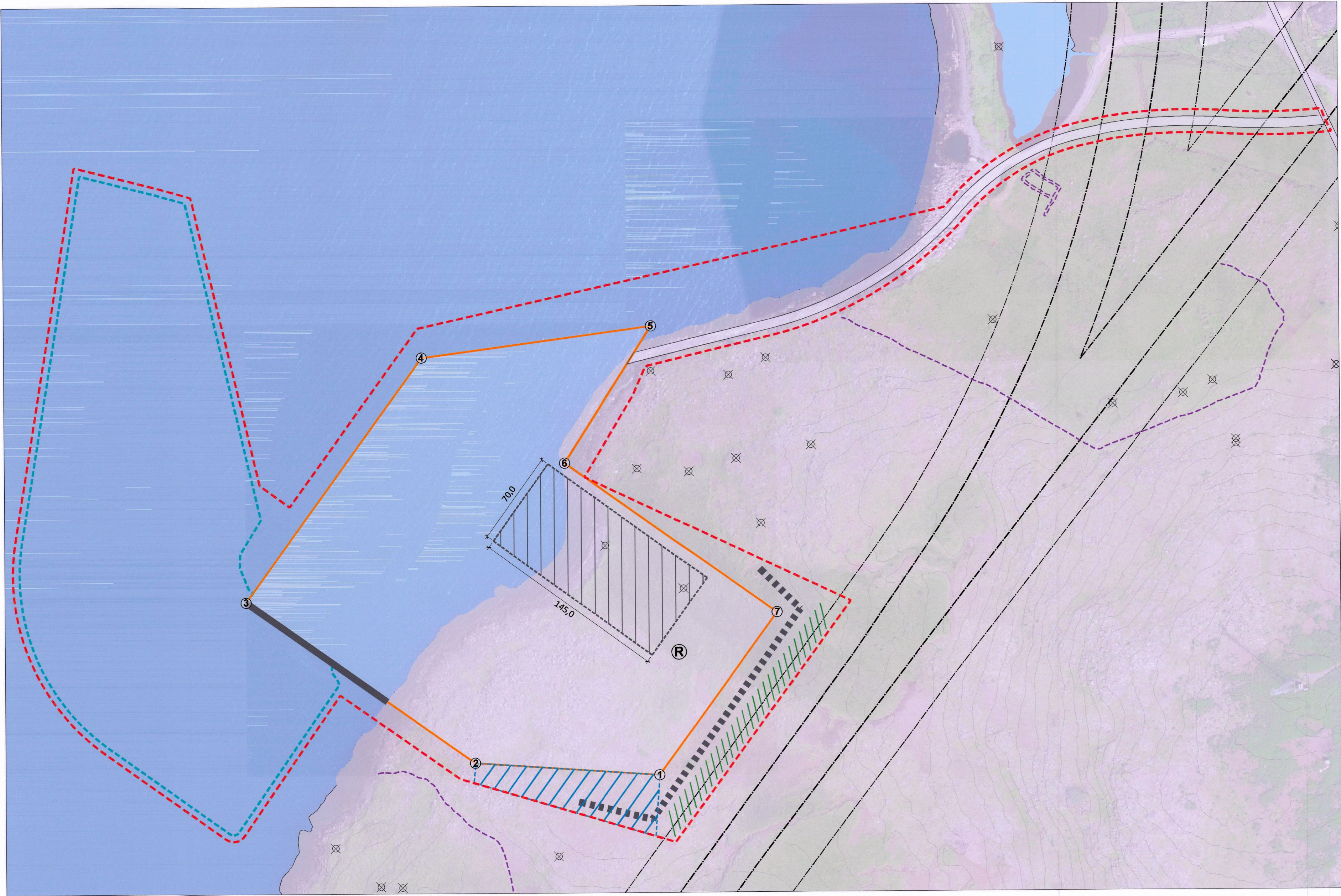


Iðnaðarsvæði við Álfsnesvík, deiliskipulag



Skýringarmynd:
Hluti Aðalskipulags Reykjavíkur 2010-2030 m.s.br.

- Skýringar**
- Mörk skipulags
 - Lóðarmörk
 - Byggingarreitur
 - Bráðabirgðavegur
 - Dýpkunarsvæði
 - Svæði fyrir framtíðartengingu við stofnbraut
 - ⊗ Menningarminjar
 - ✳ Menningarminjar
 - Trjábelti - kvöð
 - Viðlegukantur
 - Mön
 - Ⓡ Rotþró, leiðbeinandi staðsetning
 - ① Lóðamörk, hnitpunktar
 - Framtíðarlega Sundabrautar með veghelgunarsvæði (til skýringar)

Lóðarmörk, hnitaskrá

| | |
|---|--------------------------|
| ① | X 365748.72, Y 411712.76 |
| ② | X 365612.00, Y 411722.01 |
| ③ | X 365442.16, Y 411841.20 |
| ④ | X 365573.50, Y 412021.83 |
| ⑤ | X 365743.97, Y 412044.79 |
| ⑥ | X 365679.44, Y 411943.66 |
| ⑦ | X 365836.51, Y 411832.68 |


Deiliskipulag þetta hefur fengið meðferð í samræmi við ákvæði 41 gr. skipulagslaga nr. 123/2010 m.s.br. og var samþykkt í skipulags- og samgönguvæði þann 1. apríl 2020 og í borgarráði þann 2. apríl 2020.

Tillagan var auglýst frá 30. ágúst 2019 með athugasemdafresti til 11. október 2019.

Deiliskipulagið tók gildi með birtingu auglýsingar nr. _____ / B-deild.
Stjórnartíðinda bann _____

f.h. Reykjavíkurborgar

Uppdráttur þessi er hluti af deiliskipulagi fyrir Iðnaðarsvæði við Álfsnesvík. Með uppdraetti fylgir greinargerð og skilmálar dags. 29. maí 2019.



Iðnaðarsvæði við Álfsnesvík
Deiliskipulagsuppdráttur

| | | |
|---|-------------------------|--------------------------|
| Dags: 29. maí 2019 Uppfært 1. apríl 2020 | Mælikvarði: 1:2000 @ A2 | Útgáfunr.: A1234-105-U01 |
| Telkn./Yfirfarið: ÞK-DÁ/HB | Telkn.nr.: 1/2 | |

Tillaga að deiliskipulagi: Iðnaðarsvæði við Álfsnesvík í mkv. 1:2.000