

Reykjavík, 22. 08. 2018

Skipulagsfulltrúi  
Björn Axelsson  
Borgartúni 12-14  
105 Reykjavík

## Bréf vegna umsóknar á tillögu að breyttu deiliskipulagi lóðar Bríetartún 3-5 Borgartúnsreit 1.220.0

Bréf þetta fjallar um breytingartillögu á deiliskipulagi lóðar Bríetartúns 3-5. Tillagan miðast við að tengja núverandi byggingu Regluheimilisins að Bríetartúni 3-5 við fyrirhugaða nýbyggingu hótels.

Gildandi deiliskipulagi gerir ráð fyrir áframhaldandi byggingu á 3. hæðum plús einni indregni hæð austur eftir Bríetartúni. Í breytingartillögunni er haldið í þau áform, en aukið nýtingarhlutfall er lagt til, og að einstaka byggingarhlutar nái upp að fimm hæðum, plús einni indregni hæð.

Uppröðun byggingarmassans stjórnast að hluta til af skuggavarpi, og mun byggingarmassi rísa hæðst á norð-  
austur hluta lóðar en lækka sig svo niður til vesturs, þannig minnkar áhrif skuggavarps á bakgarð, og auknar líkur  
verða á að sameiginlegt grænt svæði geti orðið að veruleika á Borgartúnsreitnum í náninni framtíð.

Í breytingartillögu hefur rík áhersla verið lögð á að byggingarmassi falli vel inn í þá götumynd sem ríkir og fylli upp  
í það gap sem er milli Bríertúns 3-5 og 7. Öll bílastæði verða í kjallara byggingar. Þannig viljum við minnka ónæði  
af bílaumferð og því plássí sem bílarnir taka ofanjarðar. Bílstæðin verða að hluta til samnýtt með Regluheimili 4  
daga vikunnar frá 18-22:00 mánudegi til fimmtudags.

Fyrsta hæð byggingar verður indreginn á móti Bríetartúni og mun hún hýsa blandaða starfsemi þjónustu og  
veitinga, en gistirými að innagarði. Gangandi vegfarendum gefst svo kostur á að ganga þvert yfir reitinn gegnum  
göngustíg yfir að Borgartún eða Þórunnartún. Svokölluð tengibygging verður svo enn meira indregin, og mun  
hún aðgreina núverandi byggingu frá nýbyggingu. Á Hæðunum fyrir ofan verður starfsemi gistrýmis hótels og  
skrifstofur.

Kvaðir eru settar á um þakgarða 2- 4 hæðar. Þannig býðst notendum byggingar kostur á að njóta útiveru og  
útsýnis yfir fjölbreytt mannlífið niður eftir Rauðarárstíg og að Hlemmi, en einnig má njóta útsýnis út á flóa og  
sjá m.a. Akrafjall, Esju og út að Snæfellsnesi þegar skyggni leyfir. Með þessum hætti viljum við styrkja  
götumyndina og gefa ríkari tengingu milli byggingar og göturýmis og gera fólk sýnilegar og setja það í fókus. Við  
vonum einnig að þetta muni auðga mannlífið í nánasta umhverfi.

Meðfylgjandi gögn: tillaga að breyttuskipulagi og skýringarmyndir.

Virðingarfyllst

---

**Halldór Guðmundsson**  
Arkitekt faí maa

THG ARKITEKTAR  
Faxafen 9, 108 Reykjavík  
s: 545 1600 / gsm: 893 3148

[www.thg.is](http://www.thg.is)

## Helena Stefánsdóttir

---

**Frá:** Jón Óskarsson <Jon.Oskarsson@veitur.is>  
**Sent:** 31. janúar 2019 11:36  
**Til:** USK Skipulag  
**Afrit:** Lilja Grétarsdóttir; Hólmfríður Bjarnadóttir; Einar Gunnlaugsson; Hafliði Jón Sigurðsson  
**Efni:** Deiliskipulagsbreyting Bríetartúni 3-5  
**Viðhengi:** Bríetartún 3-5.pdf

Sæl

Málefni

:

Reykjavík 31. Jan 2019

Deiliskipulagsbreyting Bríetartúni 3-5 .

Ábending og athugasemd vegna deiliskipulagsbreytingar á lóð Bríetartúns 3-5 .

Á fyrirhuguðum byggingarreit er borhola ( mælihol ) H 16 sjá meðfylgjandi gögn .

Nauðsynlegt er að komast til mælinga í holunni í framtíðinni .

Varðandi útfærslu á aðkomu og frágangi sé haft samband við Hafliða Jón Sigurðsson hjá Veitum og Einar Gunnlaugsson fagstjóra lághita .

Þar sem sótt er um heimild til byggingar bílakjallara að lóðarmörkum , þarf samráð við Veitur um frágang á byggingartíma svo ekki falli jarðvegur undan lögnum Veitna sem liggja í gangstéttinni .

Kær kveðja,


### Jón Óskarsson

Sérfræðingur

Tækniþróun Veitna / Veitur

Sími: 516 6000 | Farsími: 617 6460 | Netfang: [Jon.Oskarsson@veitur.is](mailto:Jon.Oskarsson@veitur.is)

Veitur | [www.veitur.is](http://www.veitur.is)



Fyrirvari / Disclaimer: <http://www.veitur.is/fyrirvaridisclaimer>

## Jón Óskarsson

**From:** Einar Gunnlaugsson  
**Sent:** 2. janúar 2019 10:54  
**To:** Hafliði Jón Sigurðsson; Jón Óskarsson; Hólmfríður Bjarnadóttir  
**Cc:** Hildigunnur H Thorsteinsson; Sandra Ósk Snæbjörnsdóttir; Gretar Ívarsson  
**Subject:** Frétt á MBL

Sæl og gleðilegt ár.

Ég veit ekki hvert ykkar vaktar skipulagshugmyndir sem eru í gangi á höfuðborgarsvæðinu. Þann 30. 12. 2018 var frétt á MBL um viðbyggingu við Frímúrarahúsið.

Á þessu svæði er borhola H-16 sem notuð hefur verið sem mælihol. Holan er eins og sést hér að neðan 769 m djúp og var hún hreinsuð árið 1987 til að hægt væri að mæla hana.

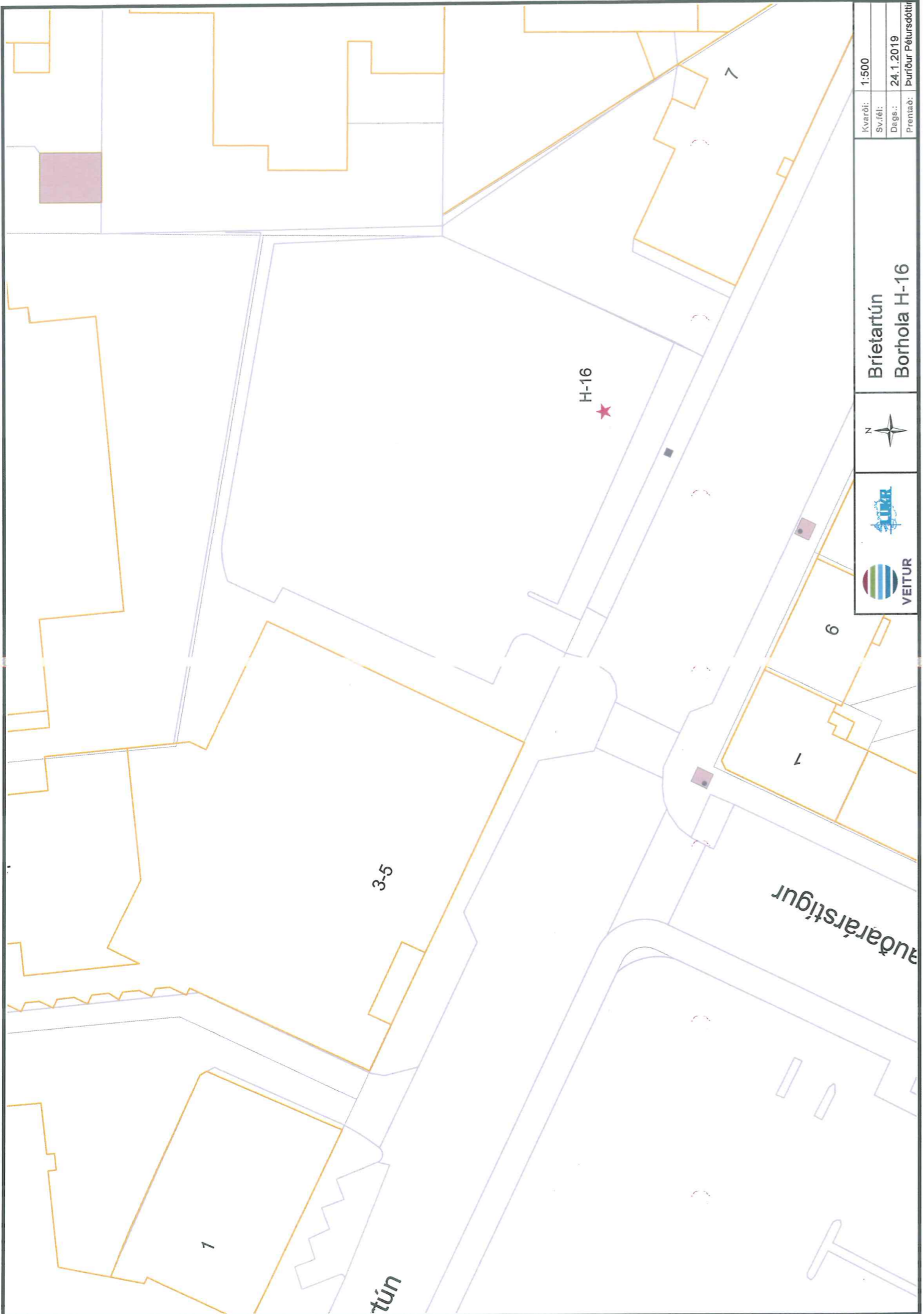
Þessa mæliholu þyrfti að varðveita og hafa aðgang að henni til mælinga. Mælingar eru ekki oft gerðar ef til vill á 10 ára fresti. Hvernig varðveisla er framkvæmt er úrvinnsluatriði.

H-16	
Auðkennisnúmer:	6016
Borholunafn:	H-16
Staðarheiti:	Rauðará
Verkkaupi:	Hitaveita Reykjavíkur
Eigandi:	Ekki skráð
Lokadýp:	769 metrar
Fóðringardýpi:	
Holuvídd, mest:	
Holuvídd, minnst:	
Upphaf borunar:	30.07.1942
Nafn bors:	Nýi Borinn
Borfyrtæki:	Hitaveita Reykjavíkur frá 1943.
Tilgangur:	Heitavatnsöflun
Tegund borunar:	Bein hola
Sveitarfélag:	Reykjavíkurborg
Sveitarfélagsnúmer:	0
Eldri hreppur:	Reykjavík
Hreppsnúmer:	0
WGS84 N/V:	64°N 8.658' / 21°W 54.693'
ISN93 X/Y hnít :	358314.3 / 407869.7
Gæði hnita:	Þokkaleg
Borskýrsla til í safni OS:	Nei
Ljósmynd til í safni OS:	Já

Kær kveðja / Best Regards,

### Einar Gunnlaugsson

Fagstjóri lágghita / Senior Geoscientist, Ph.D – Low Temp. Resources  
Auðlindarannsóknir og tæknipróun samstæðu / Natural Resources and Technical Development | Þróun / Research and Development  
Sími / Tel: +354 516 6100 | Farsími / Mobile: +354 617 6980 | Netfang / E-mail: einar.gunnlaugsson@or.is  
Orkuveita Reykjavíkur / Reykjavik Energy | www.or.is



Kvarði:	1:500
Svæði:	
Dags.:	24.1.2019
Prentað:	Þurður Pétursdóttir

Brifartún  
Borhola H-16



1

tún

3-5

1

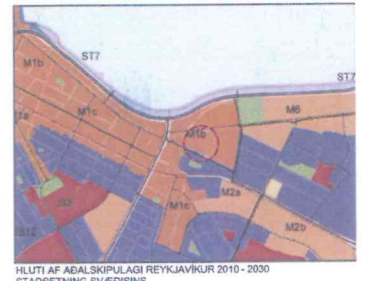
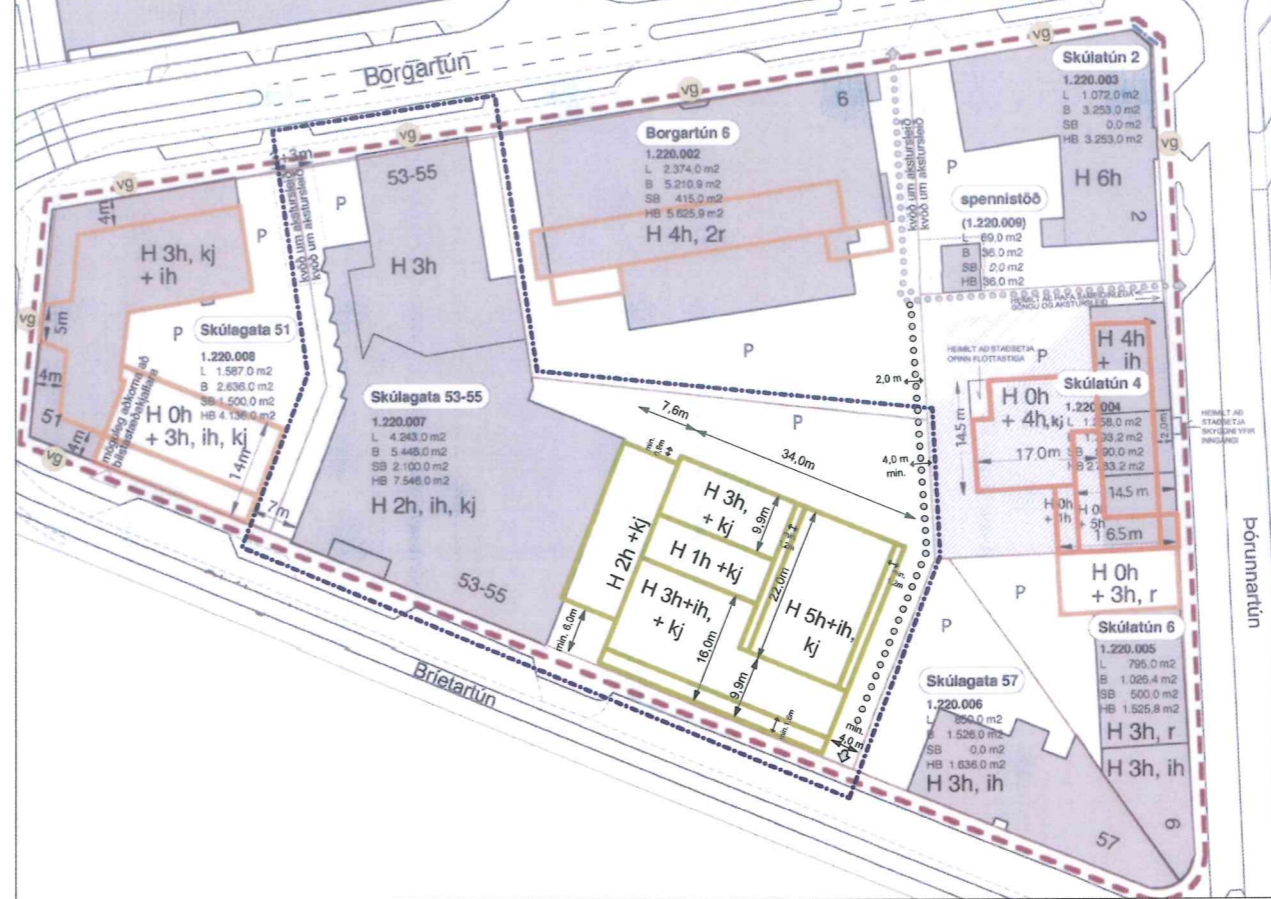
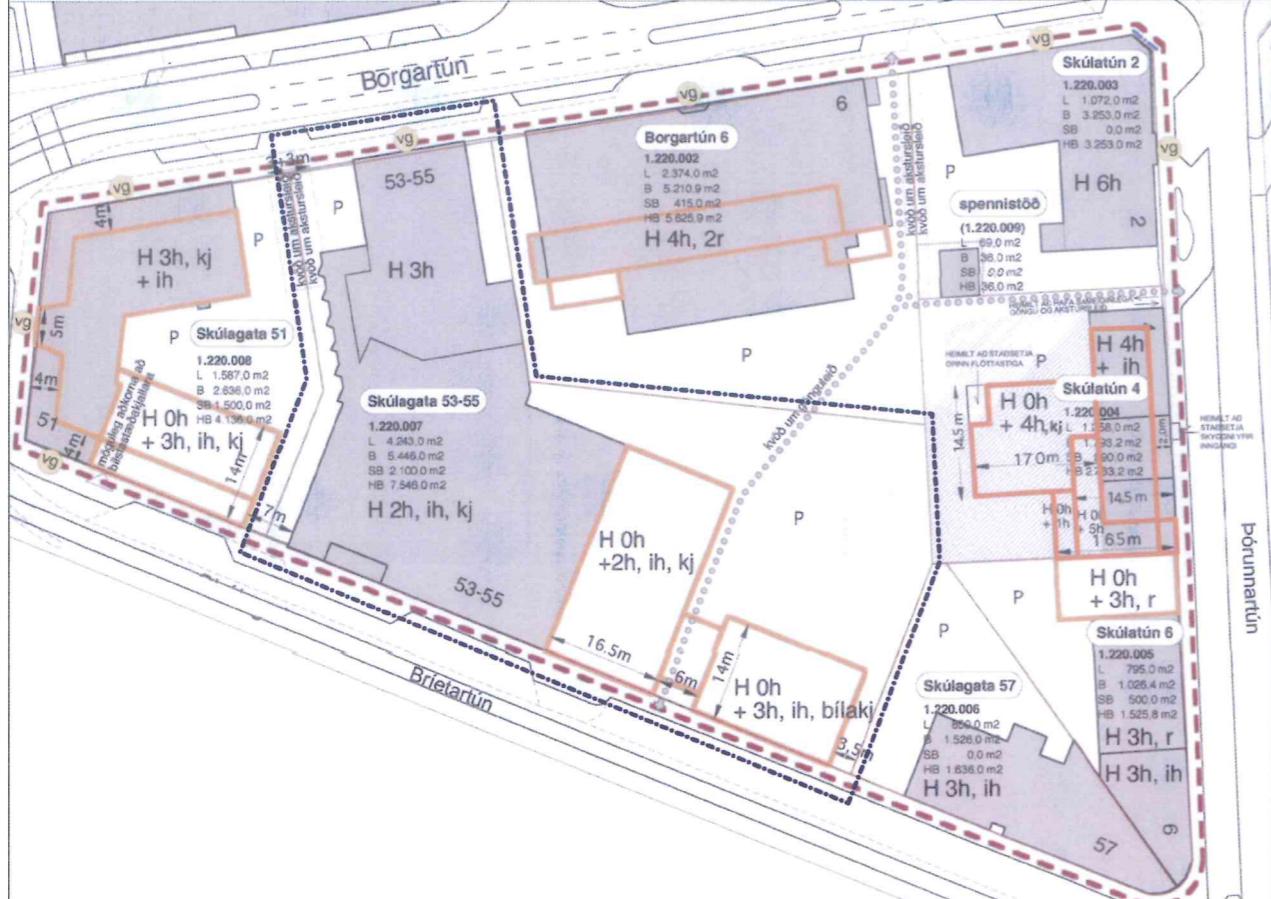
6

H-16

andárárstígur

7

## Tillaga að breytingu á deiliskipulagi Borgartúnsteitur 1.220.0 vegna Briartartúns 3-5 (Skúlagata 53-55)



Gildandi deiliskipulag "Borgartúnsteitur 1.220.0 Deiliskipulag", samþykkt í borgarráði 25.11.2004, með nýjstu breytingu vegna Þórunnartúns 4 sem samþykkt var 03.07.2014 mkv.1:500

Tillaga að breytingu á deiliskipulagi "Borgartúnsteitur 1.220.0 Deiliskipulag" mkv. 1:500

### Hluti gildandi skilmála deiliskipulags

**Markmið deiliskipulagsins:**

- Að stuðla að þéttu byggðar til styrktar miðborginni.
- Að stuðla að endurbótum í starfsemi og byggð á þessum jafri miðborgarinnar, sem er í sérlega góðum umhverfa- tengslum við aldirbrautir og þjónustu almenningsevna.
- Að veita fyrirtækjum og stofnunum á svæðinu svigrum til aukinnar uppbyggingar og stækkunar.
- Að styrkja „borgarinn“ í veftri.
- Að styrkja góðmýndir með viðbyggingum í skórið og samræmingu í húshæðum.
- Að ný byggð og stækkun nýverandi húsnæðis taki mið af stærð og formi bestu nágrannabygginga, svo gott heildaryfirbragð nást.
- Að tekið verði tillit til byggingarskipta hús og tillagna borgarinnar á þessum svæðum.
- Að skilgreina gönguleiðir gegnum reitina.
- Að bæta umhverfisleg gæði svæðisins með bæði meira aðalárum byggjum og útrýmum.
- Að endurskoða umhverfisástand með aukin umhverfisleg gæði í huga.

**Áhersluatriði:**

Auk tilgreindra markmiða er lögð áhersla á vaxandi góðmýndir að Borgartúni og á Snorrabraut, sbr. skýrslu Árkabæjaráfrsó nr. 83 frá 2001 (húsið mælt vgr). Einnig er lögð áhersla á að góðmýndir Skúlagötu sem myndast með nýbyggingum meðfram götunni verði helleiðstýpt og latti val að núverandi byggingum svæðisins og mjög verði vandað til nýbygginga. Áhersla er lögð á bætt umhverfi og gróður og lagt til að verði nýbyggingar ekki byggðar í gegnum í skórið við Skúlagötu 51-55 verði þar prófuðar sérlega afgróður sem myndar vegg í skórin í stöð húsvegna.

**Uppbygging reita 1.220.0, almennir skilmálar**

Bygging má skilgreina innan uppgefna byggjarinnar, byggjarinnar meðfram gangstættum þundin. Auk samþykktara bílastæða á lóð skal gera eitt bílastæði á lóð fyrir hverja 50 m<sup>2</sup> nýbyggingar, eða þorga úr frá því stæða. Bygging má bílagagnrættir neðanjarðar, byggjarinnar þessa fara til vöðumans lóðarmörk. Öski lóðarhafa samliggjandi lóð eflir að gera samliggjandi bílagagnrættir neðanjarðar á lóðunum sínum er það heimilt, enda verði krossa um lóðir bílastæða uppí. Bílastæði í kjallara reiknað ekki til hámarksbyggjarmagns. Engar kvæðir eru nú á reitnum en nýjar kvæðir eru settar á sumar lóðanna.

### Gildandi skilmálatavla skv. deiliskipulagi.

1.220.0	Skulagaskilmálar og breytingar samkvæmt deiliskipulagi	núverandi lóðarstærð skv. lóðarl. (m <sup>2</sup> ) L	núverandi byggjarmagn (m <sup>3</sup> ) B	núverandi nýtingarhlutf. (nH)	hámarks stækkun bygginga (m <sup>2</sup> ) SB	hámarks byggjarmagn (m <sup>3</sup> ) HB	hámarks nýtingarhlutf. (nH) með bílagagnr. og B-rýmum
1.220.007 - Skúlagata 53-55	Skulagaskilmálar og breytingar samkvæmt deiliskipulagi	4.243,0	5.446,0	1,28	2100	7.546,0	1,80

### Greinargerð

Briartún 3-5 (áður Skúlagata 53-55) er hluti deiliskipulags Borgartúnsteitur 1.220.0 er afmarkað af Briartúni, Borgartúni og Þórunnartúni, og var samþykkt 25.11.2004, með breytingum 30. nóvember 2005, 15. nóvember 2006 og 3. júlí 2014.

Markmið deiliskipulagsbreytingarinnar er að eðla uppbyggingu á lóðinni enn frekar að megin markmiðum deiliskipulagsins sem eru m.a. að stuðla að þéttu byggðar til styrktar miðborginni og veita fyrirtækjum og stofnunum á svæðinu svigrum til aukinnar uppbyggingar og stækkunar. Einnig er lögð áhersla á að bæta umhverfisleg gæði svæðisins með meira aðalárum byggjum og útrýmum með tillit til bætra umhverfislega gæða á svæðinu, sérstaklega marknum göngusvæðum og bílastæðum neðan jarðar.

**Lýsing á breytingunni:** Byggingarverur stækkar til norðurs og nýtingarhlutf. aukir. Hámarksstækkun er breytt þannig að þær verða stætt að 5 hæðir og imdregin hæð á hluta reitins í stað 3 hæðir og imdregin hæð. Bílastæðahlutf. er breytt m.a. þannig að 1 bst skul veri þar 130 m<sup>2</sup> gístarstærð, skilyrt er að öll bílastæði, utan 6 bst á baklæð og 5 bst við Borgartún, verði í kjallara og göngustigum er færður frá möju lóðar að lóðarmörkum Briartún 3-5 og 7.

**Lýsing á nýbyggingunni og umhverfisfrágangur skulagaskilmála** Aðstoð er að nýbyggingunni nýja starfsemi hóle og björnast tengja því. Byggingin skal grennlega aðgreind frá Regluhlémi með imdreginni veggja hæða tengbyggingu.

**Starfsemi/eftirlit**

A fyrsta hæð í nýjum sem snúa að götu skal vera starfsemi svo sem þjónusta og veitingarstækkun, mögulegt er að hafa gístarherbergi í nýjum sem snúa eftir að bakgarð. Á hæðunum fyrir öðrum verður gístarinn hóle. Jarðhæðin skal vera opin þannig að notendur hafi djúpi út í göturhlé og gangandi vegfarendum innvið inn í bygginguna. Þannig skal stuðla að sterkari tengingu milli byggingar og göturhlé.

**Hæðarheildir**

Hæðarheildir er 1-5 hæðir ásamt imdreginni hæð á hústúli til suðausturs og -vesturs. Hæðir hlúð byggingarinnar má vera frám hæðir ásamt imdreginni þaklæða á norðaustri byggjarinnar. Fyrsta og fjórða hæð að Briartúni skulu vera imdregnar. Á annari til fjóru hæð skulu hlutar þaklæða nýrjar sem þakgarðar. Með því gefst notendum byggingarinnar kostur á að njóta útluru og útsýnis, enn einnig mun það bæta umhverfisleg gæði byggingar og minnsta umhverfis ástætti því að gæta fólkmannlífi sýnilegra í göturhléu. Lyftuásta og -takrymi mega að hámarksstanda 1,5 m upp fyrir heftu hesta hæðarkós.

**Þakgarðir**

Þak byggingar skal vera með lágmarks vatnhéla. Heimildir eru fyrir að nýja alla þakhlé undir þakgarði á annari til fjóru hæð. Þeir hlutar þak sem elví verða nýrjar undir þakgarði skal þakpappið hluti með skólíni mál, torf eða steypum hellum. Heimilt verður að fara 0,4 m upp fyrir leyfa satarhæð vegna fráganga á þakgarðum.

**Efnival**

Við efnival á hlúðri byggingar skal tekið tillit til nágranna bygginga. Ekki er leyfilegt að nota kléðningarhlé með speglunarefnum. Yfirbór nýbyggingar skal grennlega aðgreind frá byggingu Regluhlémi þannig að byggingar renni ekki saman í eitt.

**Umhverfisskipting**

Á svæðinu lóðir skal vera gönguleið frá Briartúni um innir að Borgartúni. Yfirbór gönguskiptinga skal vera þannig að það gefi til kynna að um almenningugönguskipting sé að ræða. Um skilgreint er einnig heimilt ákvarða bílastæði í bakgarði og sökkva skólínið sem mun samnyfist með gönguskiptinga.

**Bílastæði, bílastæðakvæði og hjólagagnrættir**

Aðskotn á bílastæðakvæðum verður frá Briartúni og leyfilegt verður að byggja hann að lóðarmörkum. Mögulegt er að koma fyrir 66 bílastæðum í kjallara (þar af 4 stæðum fyrir hreyfingaleiða) og samnyfist þau með Regluhlémi/eldri byggingum. Hjólagagnrætti verður einnig ákvarðað. Í kjallara fyrir að lögmarki 10 hjól. Heimilt er fyrir að hámarks 6 bílastæðum í bakgarði, að öðrum fyrir blla tengda starfsemi Regluhlémi og nýbyggingar.

**Bílastæða skilmálar:** Byggingararinn er gístarstærni, lager og takrymi skal reikna með 1 bst/þr 50 m<sup>2</sup>. Fyrir gístarstærni skal reikna með 1 bst/þr 130 m<sup>2</sup>. Fyrir lager og takrymi skal reikna með 1 bst/þr 300 m<sup>2</sup>. Fyrir starfsemi Regluhlémi 40 bst.

Samantölur fjóru bílastæða að Briartúni 3-5 = 77 bílastæði. Bílastæðakvæði = 66 bst. (4 bst. atluð hreyfingaleiðum) Bílastæði á lóð = 11 bst.

Heimilt er að greiða sig frá þörfum frá 77 bílastæði í samræmi við reglu Reykjavíkurborgar.

Að öðru leyti gilda áður samþykktir skilmálar

Deiliskipulagsbreyting þessi sem tengið hefur meðferð í samræmi við skulagslaga nr. 123/2010 var samþykkt í

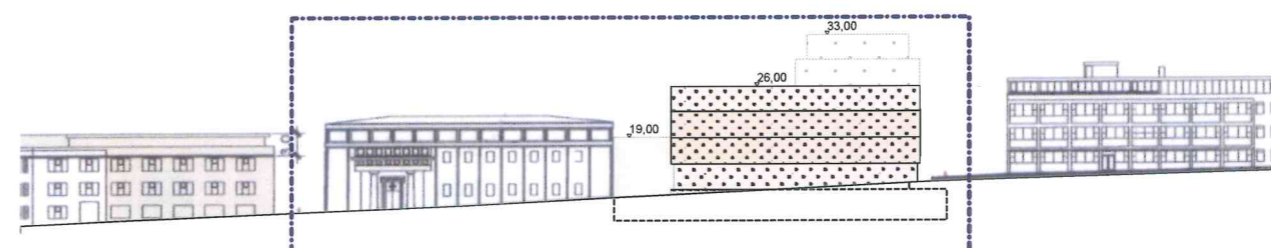

þann \_\_\_\_\_ 20\_\_ og \_\_\_\_\_ þann \_\_\_\_\_ 20\_\_

Tillagan var auglíst frá \_\_\_\_\_ 20\_\_ með althugasemdastefni til \_\_\_\_\_ 20\_\_

Auglýsing um gildistöku breytingarinnar var birt í B-deild Stjórnartíðnda þann \_\_\_\_\_ 20\_\_

### Breyttir skulagaskilmálar.

1.220.0	Skipulagaskilmálar og breytingar samkvæmt deiliskipulagi	núverandi lóðarstærð skv. lóðarl. (m <sup>2</sup> ) L	núverandi byggjarmagn (m <sup>3</sup> ) B	núverandi nýtingarhlutf. (nH)	hámarks stækkun bygginga á B-rýmum og kjallara (m <sup>2</sup> ) SB	hámarks byggjarmagn á B-rýmum og kjallara (m <sup>3</sup> ) HB	hámarks byggjarmagn með B-rýmum á lóð (m <sup>3</sup> ) HB	hámarks byggjarmagn með B-rýmum og kjallara (m <sup>3</sup> ) HB	hámarks nýtingarhlutf. (nH) með bílagagnr. og B-rýmum	hámarks nýtingarhlutf. (nH) með bílagagnr. og B-rýmum
1.220.007 Briartún 3-5	Skulagaskilmálar og breytingar samkvæmt deiliskipulagi	4.243,0	5.446,0	1,28	4.800,0	10.206,0	10.406	12.382	2,41	2,92



**BRIARTÚN 3-5**  
TILLAGA AÐ BREYTTU DEILISKIPULAGI

Teknað af: **DMH** Dagsetning: 22.08.2018  
Yfirlitað af: **HG** Málsvæði: 1:500

Húsnúmer: 180546-2433  
Freyr-Frasen 17043-048  
Oðla W. Haselbacher 230228-1273  
Rigmir Álfur Bergsson 230148-4479  
Sinnur Gleditsius 013013-1323

Faxnúmer: 9 105. Reykjavík: 31 443701 - 2510  
Símanúmer: 545 1800 msp@dmh.is www.dmh.is

17-025 **04-01**  
Vefnúmer: Númer: Útgáfa



Minjastofnun  
Íslands

The Cultural  
Heritage Agency  
of Iceland

Reykjavíkurborg Umhverfis- og skipulagssvið  
Skipulagsfulltrúi  
Borgartún 12-14  
105 Reykjavík

Umhverfis- og skipulagssvið  
Minjavörður Reykjavíkur og  
nágrennis  
Suðurgata 39  
101 Reykjavík

(354) 570 13 00

[www.minjastofnun.is](http://www.minjastofnun.is)

Kennitala: 440113-0280

8. mars 2019

MÍ201903-0013/ 6.09 / G.G.G.

### Efni: Bríetartún 3-5 Reykjavík - skráning menningarminja vegna deiliskipulags

Með bréfi tölvupósti þann 1.3.2019 óskaði Lilja Grétarsdóttir eftir umsögn Minjastofnunar Íslands um tillögu að breytingu á deiliskipulagi fyrir lóðina Bríetartún 3-5. Fram kemur að tillagan hefur verið auglýst en Minjastofnun hefur ekki borist hún til umsagnar fyrr en nú.

**Guðný Gerður  
Gunnarsdóttir**  
Minjavörður Reykjavíkur og  
nágr.  
[gudneygerdur@minjastofnun.is](mailto:gudneygerdur@minjastofnun.is)

Erindið varðar skráningu fornleifa, húsa og mannvirkja. Samkvæmt 16. gr. laga um menningarminjar nr 80/2012 *Skráning vegna skipulags og undirbúnings framkvæmda* skal skráning fornleifa, húsa og mannvirkja ætíð fara fram á vettvangi áður en deiliskipulag er afgreitt eða leyfi til framkvæmda gefið út. Jafnframt kemur fram að skipulagsyfirvöld skulu tilkynna Minjastofnun um gerð skipulagsáætlana og verulegar breytingar á þeim.

Árbæjarsafn (nú Borgarsögusafn) gerði húsakönnun á reitnum sem lóðin Bríetartún 3-5 er innan árið 2001. Húsakönnun var gerð áður en núgildandi lög um menningarminjar nr 80/2012 tóku gildi og telst ekki fullnægjandi skráning húsa og mannvirkja samkvæmt þeim. Þar sem ekki standa byggingar innan deiliskipulagsreits er ekki farið fram á að húsakönnunin verði endurskoðuð. Fornleifaskráning hefur ekki borist Minjastofnun og því þarf að skrá fornleifar samkvæmt núgildandi lögum og reglum Minjastofnunar um fornleifaskráningu vegna deiliskipulags.

Samkvæmt fyrirbyggjandi gögnum, Húsakönnun Árbæjarsafns 83/2001, *Borgartún og nágrenni* og Byggðakönnun Minjasafns Reykjavíkur 163/2013 *Borgarhluti 3 Hlíðar* er vitað að á lóðinni Bríetartúni 3-5 stóðu áður bæjarhús Rauðarár. Gera má ráð fyrir að jörðin hafi snemma byggst út frá Vík og stóð búseta þar fram á 20. öld. Jarðarinnar er fyrst getið í heimildum árið 1395 og var þá eign Viðeyjarklausturs. Bæjarstæði Rauðarár telst til friðaðra fornleifa skv. 3. gr. laga um menningarminjar. Friðaðar fornleifar eru verndaðar samkvæmt lögum og leyfi Minjastofnunar Íslands þarf ef raska á fornleifum, sbr. 21. gr. laganna.

Tillaga að deiliskipulagi Bríetartúns 3-5 gerir ráð fyrir að byggt verði á þeim stað þar sem talið er að bæjarstæði Rauðarár hafi verið. Þó minjar séu ekki sýnilegar á yfirborði jarðar má búast við að undir sverði sé að finna óraskaðar fornleifar. Á þessu stigi er ekki ljóst hversu þykk mannvistarlög kunna vera og til þess að skera úr um það þarf að fara fram forkönnun á dýpt og umfangi þeirra. Niðurstaða slíkrar könnunar mun leiða í ljós hversu umfangsmiklar

fornleifarannsóknir þarf að ráðast í áður en leyfi verður veitt til að reisa byggingar á lóðinni.

Vakin er athygli á að samkvæmt 28. gr. laga um menningarminjar skal framkvæmdaaðili greiða kostnað við þær rannsóknir sem Minjastofnun Íslands ákveður að séu nauðsynlegar vegna fyrirhugaðra framkvæmda.

Virðingarfyllst,



Guðný Gerður Gunnarsdóttir  
minjavörður Reykjavíkur og nágrennis

Afrit sent:  
Skipulagsstofnun

Afrit sent í tölvupósti:  
Skipulagsfulltrúinn í Reykjavík ([skipulag@reykjavik.is](mailto:skipulag@reykjavik.is))  
Lilja Grétarsdóttir ([lilja.gretarsdottir@reykjavik.is](mailto:lilja.gretarsdottir@reykjavik.is))  
Borgarsögusafn Reykjavíkur ([minjavarsla@reykjavik.is](mailto:minjavarsla@reykjavik.is))  
Anna Lísá Guðmundsdóttir ([anna.lisa.gudmundsdottir@reykjavik.is](mailto:anna.lisa.gudmundsdottir@reykjavik.is))

Vakin er athygli á því að skv. 51 gr. laga um menningarminjar nr. 80/2012 eru ákvarðanir Minjastofnunar Íslands skv. 20., 23., 24., 28., 42. og 43 gr. sömu laga endanlegar á stjórnarsýslustigi og ekki kærnanlegar til æðra stjórnvalds.  
Jafnframt er vakin athygli á því að skv. 21. gr. stjórnsýslulaga nr. 37/1993 getur aðili máls óskað eftir skriflegum rökstuðningi stjórnvalds fyrir ákvörðun hafi slíkur rökstuðningur ekki fylgt ákvörðuninni þegar hún var tilkynnt. Beiðni um rökstuðning fyrir ákvörðun skal bera fram innan 14 daga frá því að aðila var tilkynnt ákvörðunin og skal stjórnvald svara henni innan 14 daga frá því hún barst.

# Fornleifakönnun við Bríetartún 3-5 eða í túni Rauðarár

---



Stefán Ólafsson

FS753-19121

Fornleifastofnun Íslands ses  
Reykjavík 2019





## **Grunnupplýsingar**

**Rannsóknarleyfi/málsnúmer:** 201906-0050

**Þjóðminjasafnsnúmer:** 2019-57

**Númer fornleifa úr skráningarskýrslu og tilvísun í skýrsluna:** 9-60, 9-61, 9-62, 9-63, 9-66, 9-68 9-70 9-1

Sjá: Anna Lía Guðmundsdóttir (2019). Lóðin Bríetartún 3-5 áður bæjarstæði Rauðarár. Reykjavík:

Borgarsögusafn - drög dagsett 21. maí 2019

**Stutt lýsing rannsóknar:** Fornleifarannsókn til athugunar á umfangi og eðli fornleifa vegna fyrirhugaðra framkvæmda við hótélbyggingu á lóð Bríetartúns 3-5 sem áður tilheyrði jörðinni Rauðará.

**Tegund rannsóknar:** Framkvæmdarannsókn

**Staðsetning:** Bríetartún 3-5, 105 Reykjavík

**GPS hnit:** A: 358306 N: 407891

**Rannsóknartími:** 3/7 2019 - 19/7 2019

**Leyfishafi:** Stefán Ólafsson

**Fjöldi starfsmanna:** 4

*Forsíðumyndin er tekin við upphaf rannsókna á túni Rauðará sem nú tilheyrir Bríetartúni 5*

© Fornleifastofnun Íslands ses

Bárugötu 3

101 Reykjavík

Sími: 551-1033

Fax: 551-1047

Veffang: fsi@fornleif.is

## Efnisyfirlit

Inngangur	5
Markmið og framkvæmd	5
Niðurstöður	7
Gripir	13
Umræða og lokaorð	13
Jarðeiningar	15
Heimildir	16

### Samantekt

Um miðjan maí 2019 óskaði verktakafyrirtækið Skjanni að Fornleifastofnun Íslands ses tæki að sér að forkönnun á fornleifum á lóð 3-5 við Bríetartún en þar stóð áður býlið Rauðará. Vinna hófst við fornleifakönnunina 3. júlí 2019 og var vinnu á vettvangi lokið 19. júlí 2019. Fjórir könnunarskurðir voru grafnir þvert yfir allan framkvæmdareitinn og leiddi rannsókn á þeim í ljós að umfangsmikil jarðvegsskipti höfðu átt sér stað á svæðinu. Hafði upphaflegum jarðvegi verið skipt út fyrir aðflutt hraungjall. Þrátt fyrir þessi ítarlegu jarðvegsumskipti má finna óljós og hógvær ummerki minja sem munu þó vera með yngri minjum sem tilheyrta hafa jörðinni Rauðará sem mun hafa verið í byggð alla vega frá 14. öld.

### Lykilorð

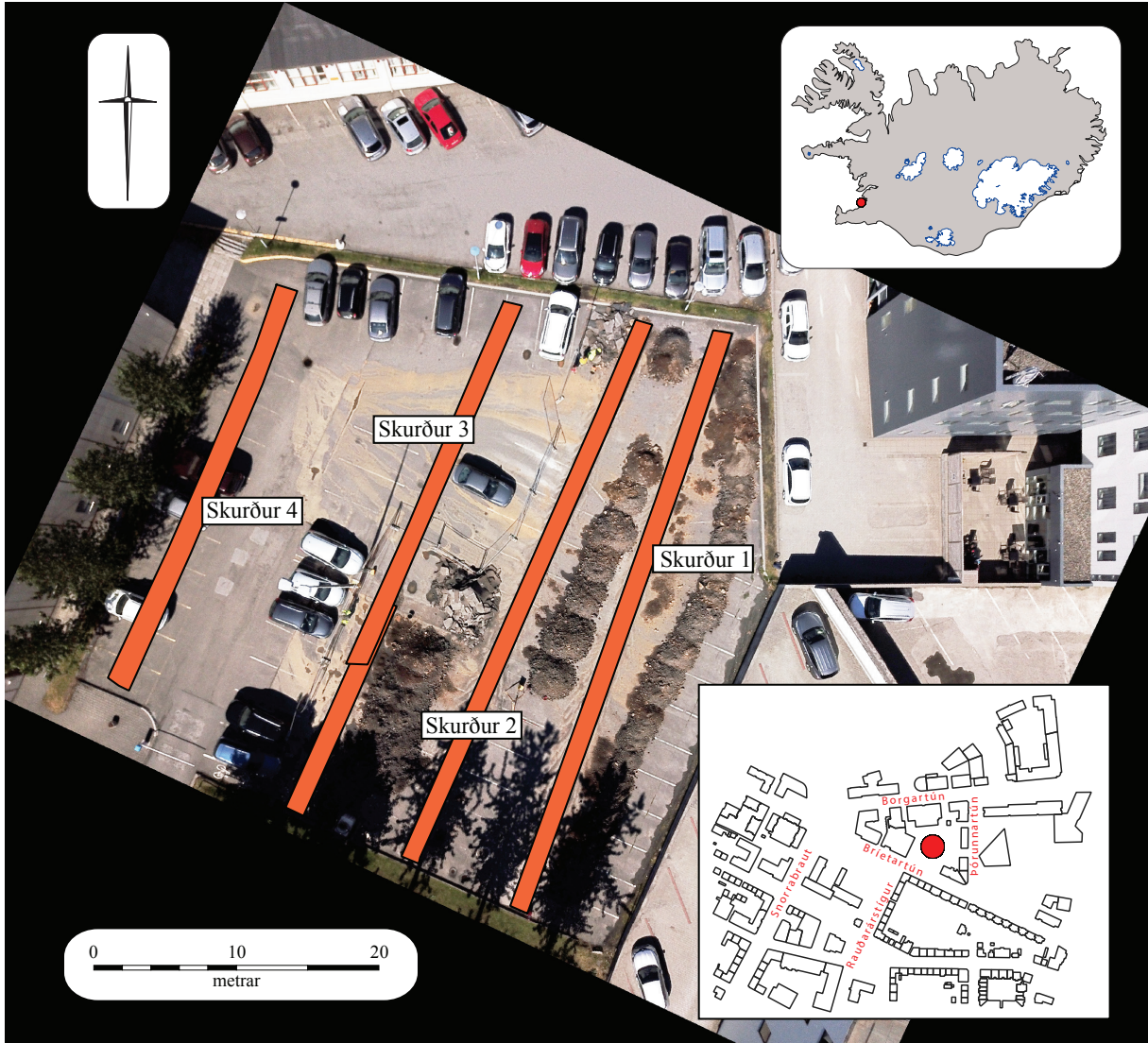
19-20 öld, Reykjavík, Rauðará, Fornleifar, Framkvæmdarannsókn, prufuskurðir

### Summary

In May 2019, the construction company Skjanni requested that the Archaeological Institute of Iceland ses did an archaeological evaluation at the site Bríetartún 3-5, where there once stood the farm Rauðará. The archaeological field work began on July 3, 2019, and was completed on July 19, 2019. Four trial trenches were excavated across the entire construction field, and a study of them revealed that an extensive soil transshipment had taken place in the area. The original soil had been replaced by an imported lava material. In spite of this thorough land conversion, there are vague and modest traces of archaeological remains from the youngest habitation period of the farm Rauðará.

### Keywords

19th - 20th century. Reykjavík, Rauðará, Archaeology, Development led excavation, trial trenches



Mynd 1. Myndin sýnir staðsetningu rannsóknarsvæðis með rauðum punkti og afstöðu skurða innan framkvæmdareits ásamt númerum þeirra. Flygildismynd: FSÍ

## Inngangur

Um miðjan maí 2019 óskaði verktakafyrirtækið Skjanni eftir því að Fornleifastofnun Íslands ses tæki að sér að forkönnun á fornleifum á lóð 3-5 við Bríetartún, austan við hús Frímúrara. Ástæða verkbeiðnarinnar eru áform um að byggja hótél með bílastæðakjallara á lóðinni<sup>1</sup> en þar er nú afmörkuð bílastæðalóð. Innan framkvæmdareitsins stóð áður býlið Rauðará<sup>2</sup> og því hafði Minjastofnun Íslands farið fram á að gerð yrði forkönnun á henni til að kanna þykkt, dýpt og umfang mannvistarlaga.<sup>3</sup> Fór Minjastofnun Íslands fram á að 10% af svæðinu yrði kannað með u.þ.b. 1m breiðum skurðum sem dreift yrði kerfisbundið og jafnt yfir svæðið. Einnig var gerð krafa um að þau svæði yrðu skoðuð sérstaklega þar sem vísbendingar um hús eða önnur mannvirki kynnu að hafa staðið.<sup>4</sup>

Vinna hófst við fornleifakönnunina 3. júlí 2019 og var vinnu á vettvangi lokið 19. júlí 2019. Fornleifafræðingar sem komu að verkinu voru Guðrún Alda Gísladóttir, Lilja Björk Pálsdóttir og Magnea Birgisdóttir fornleifafræðinemi en leyfishafi og umsjón verks var í höndum Stefáns Ólafssonar.

## Markmið og framkvæmd

Rannsóknarsvæðið er lóð sem hefur verið nýtt undir bílastæði og er nr. 5 við Bríetartún (áður Skúlagata). Svæðið er fast austan við hús frímúrara í Reykjavík sem er til húsa að Bríetartúni 3, 105 Reykjavík. Á þessari lóð er fyrirhugað að reisa hótélbyggingu með bílastæðakjallara og er framkvæmdasvæðið um 1970 m<sup>2</sup> að stærð<sup>5</sup> og afmarkast það af húsi frímúrara til vesturs, Rúgbrauðsgerðinni sem er Borgartún 6 til norðurs og húsum sem tilheyra Þórunnartúni sem áður hét Skúlatún til austurs. Vegna þessara fyrirhuguðu framkvæmda hefur Minjastofnun Íslands farið fram á fornleifakönnun á svæðinu<sup>6</sup> og að 10% af umræddu byggingasvæði yrði rannsakað með könnunarskurðum og að dreifing þeirra innan lóðarinnar yrði sem jöfnust.<sup>7</sup> Með þessum könnunarskurðum átti að athuga hvort mannvistarleifar leyndust undir yfirborði og ef svo væri að áætla umfang þeirra og aldur.

Á lóðinni stóðu áður hús sem tilheyrðu jörðinni Rauðará og samkvæmt drögum að fornleifaskráningarskýrslu Borgarsögusafns um fornleifar á svæðinu mátti meðal annars búast við minjum íbúðarhúss Hans J. G. Schierbeck landlæknis (9-1), leifar af túngarði (9-68) og hlöðu (9-60).<sup>8</sup> Á þessu svæði er einnig heimatún Rauðará (9-66).<sup>9</sup> Þó að engar heimildir séu til sem sýna mannvirki þar, má engu að síður gera fastlega ráð fyrir því að þar hafi staðið útihús.

Ákveðið var að grafa fjóra skurði með legu frá suðri til norðurs yfir allt svæðið til



Mynd 2. Hér sést Davíð gröfumaður fjarlægja malbikið við upphaf rannsókna.

1 Bríetartún 3-5. Tillaga að breyttu deiliskipulagi - 04-02

2 Anna Lísu Guðmundsdóttir (2019), bls. 1

3 MÍ201903-0013/ 6.09 / G.G.G.

4 Guðný Gerður Gunnarsdóttir, minjavörður Reykjavíkur og nágrennis, tölvupóstur, 11. apríl 2019

5 Bríetartún 3-5. Tillaga að breyttu deiliskipulagi - 04-02

6 MÍ201903-0013/ 6.09 / G.G.G.

7 Guðný Gerður Gunnarsdóttir, minjavörður Reykjavíkur og nágrennis, tölvupóstur, 11. apríl 2019

8 Anna Lísu Guðmundsdóttir (2019), bls. 10-11

9 sjá mynd 15 í: Anna Lísu Guðmundsdóttir (2019), bls. 11

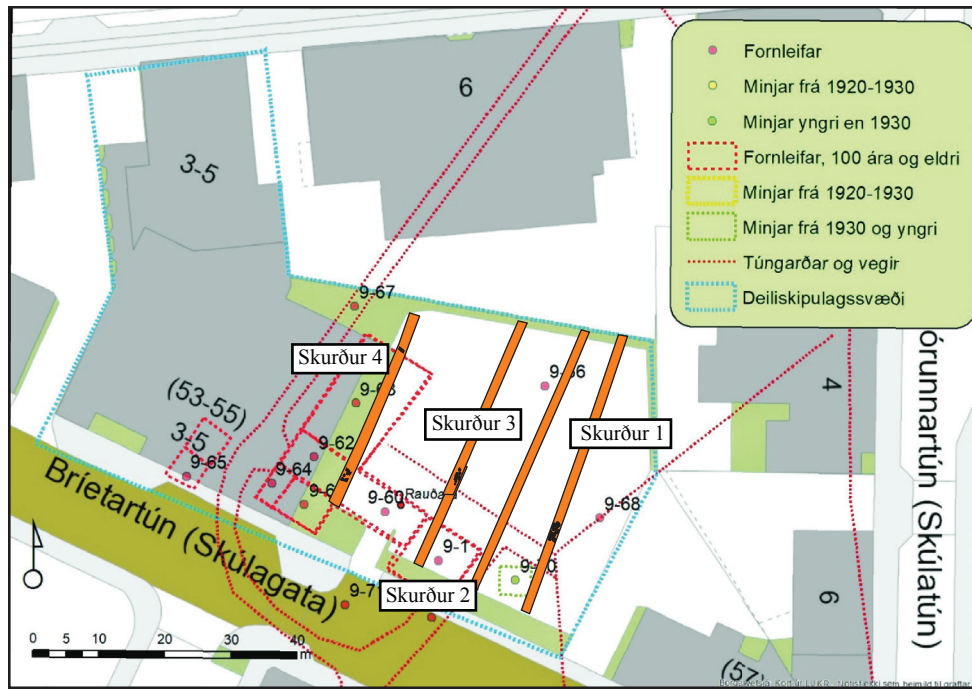
að fá sem besta mynd að öllu rannsóknarsvæðinu. Samkvæmt ósk frá Minjastofnun var grafið niður á óhreyfðan jarðveg þar sem þess var kostur til að afla vísbendinga um þykkt mannvistarlaganna og aldur minja (Guðný Gerður Gunnarsdóttir, minjavörður Reykjavíkur og nágrennis, tölvupóstur, 11. apríl 2019) og var fornleifafræðingur alltaf viðstaddur þegar unnið var við vélgröft. Samvinna var höfð við verktakann svo að nýting á bílastæði gæti verið stöðug og að rannsóknin hefði lágmarks ónæði fyrir notendur þess. Rannsóknarvinnu var því háttáð þannig að austurhluti rannsóknarsvæðisins var afmarkaður með girðingum og þar grafnir skurðir 1 og 2 á austanverðu svæðinu og svo syðri helmingur af skurði 3 á vestanverðu svæðinu. Þegar skurðirnir höfðu verið kannaðir var þeim lokað og umferð hleypt á þann hluta svæðisins en vestari hlutinn afmarkaður. Þá var hægt að klára að grafa skurð 3 og opna skurð 4.

Skráning mannvistarlaganna fylgdi svokallaðri einingaaðferð (e. single context recording), sem lýst er í uppgrafterhandbók Forleifastofnunar Íslands.<sup>10</sup> Hún felur í sér að hugsað er um hvert mannvistarlag (t.d. jarðlag, holu, gröf, eða byggingahluta) á minjasvæði sem einstakan atburð (einingu) í uppbyggingu þess. Hver eining er skráð, teiknuð, hæðarmæld og ljósmynduð og fær hún númer í hlaupandi númerakerfi sem er einstakt innan þess rannsóknarsvæðis sem unnið er á. Á meðan á uppgreftri stendur eru einingarnar færðar jafnóðum inn í flæðirit (e. Harris Matrix), sem heldur utan um aldursröð þeirra sem og annað samhengi þeirra á milli. Gerir flæðiritið þeim sem grefur kleift að halda góðri yfirsýn yfir uppbyggingu þess minjasvæðis sem unnið er á. Oft getur verið flókið að ráða í samhengi á milli mannvistarlaganna og því eru einingar sem þykja eiga saman á einhvern hátt, eins t.d. þær sem taldar eru tilheyra sama notkunarskeiði, settar saman í hóp sem fær númer úr sömu númeraröð og einingarnar sjálfar. Þegar kemur síðan að því að lýsa niðurstöðum uppgrafter í rituðu máli er vísað í númer eininga og hópa eftir því sem við á.

Gripir sem finnast við uppgroft eru einnig mikilvægur gagnaflokkur þar sem þeir geta meðal annars gefið vísbendingu um aldur mannvistarlaganna eða hlutverk bygginga. eru þeir einnig allir númeraðir í hlaupandi númerakerfi. Ekki finnast allir gripir í samhengi, þar sem sumir koma fram við hreinsun á uppgrafterasvæði, en þegar vitað er úr hvaða mannvistarlagum gripir koma, eru eininganúmer mannvistarlaganna tengd gripánúmerunum og fylgja þau gripunum gegnum allt úrvinnsluferlið.<sup>11</sup>

<sup>10</sup> Lucas, Gavin (2003), bls. 10-16.

<sup>11</sup> Lucas, Gavin (2003), bls. 40-48



Mynd 3. Á kortinu hér fyrir ofan hefur uppmælingum á skurðum úr rannsókninni verið varpað yfir mynd 15 í fornleifaskrá Borgarsögusafns (sjá Anna Lía Guðmundsdóttir (2019), bls. 11)

## Niðurstöður

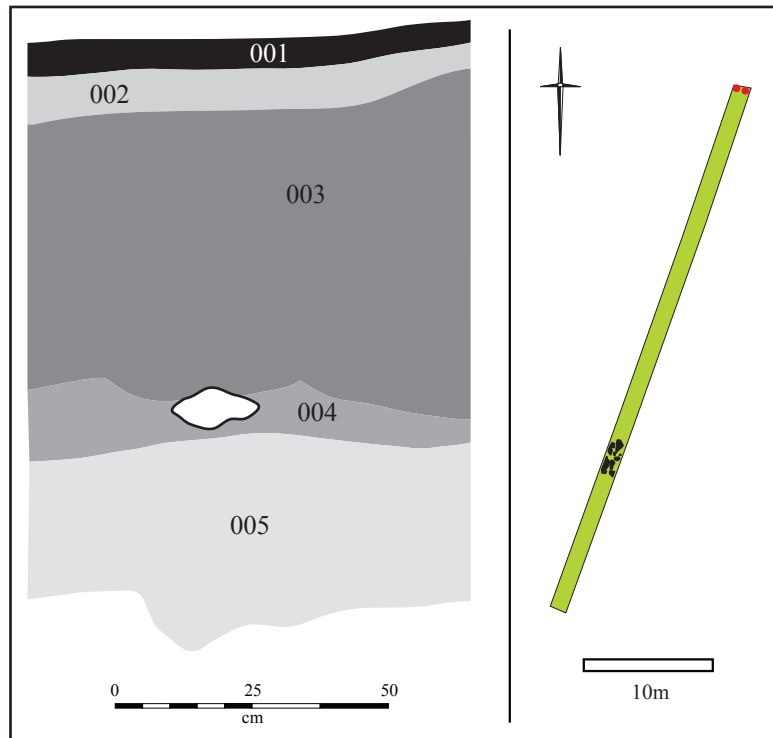
### Skurður 1

Skurður 1 var 43m að lengd og um 1,3m á breidd (sjá mynd 3). Rannsókn á skurði 1 leiddi í ljós að jarðvegsskipti höfðu átt sér stað á svæðinu sem náðu alveg niður á klöpp eða jökulleir þegar bílastæðið var lagt 1971. Einungis fundust óröskuð jarðlög nyrst í skurðinum og fundust þar einnig leifar af móöskulagi [004] sem er um 70cm undir yfirborði (sjá mynd 5). Ennfremur fannst grjót sunnan við miðjan skurð sem gæti verið úr hleðslu og gætu verið leifar túngarðs (9-68). Engar greinilegar mannvistarleifar fundust þó í námunda við grjótið og því er þetta nokkuð óljóst.

Lítið af gripum kom í ljós við uppgröftinn á skurði 1 en það sem kom í ljós voru aðallega járngríp og glerbrot sem ætla má að séu frá 20. öld og þá sennilega eftir hana miðja. Sýnishorn gripa var safnað saman úr skurðinum og það skráð sem heimild um aldur á þeim breytingum sem greinilegar eru í skurði 1.




Mynd 4. Stutt var niður á klöppina í Skurði 1



Mynd 5. Snið í skurði 1. Það er 80cm að lengd og þar eru eftirfarandi jarðlög: [001] Malbik; [002] Hraungjall, aðfluttur jarðvegur sem er frekar fingerður; [003] Hraungjall, aðfluttur jarðvegur sem er mjög grófur; [004] Mannvistarlag með móösku; [005] Óhreyfður jarðvegur. Sniðteikningin er staðsett með rauðum punktum á afstöðumynd.



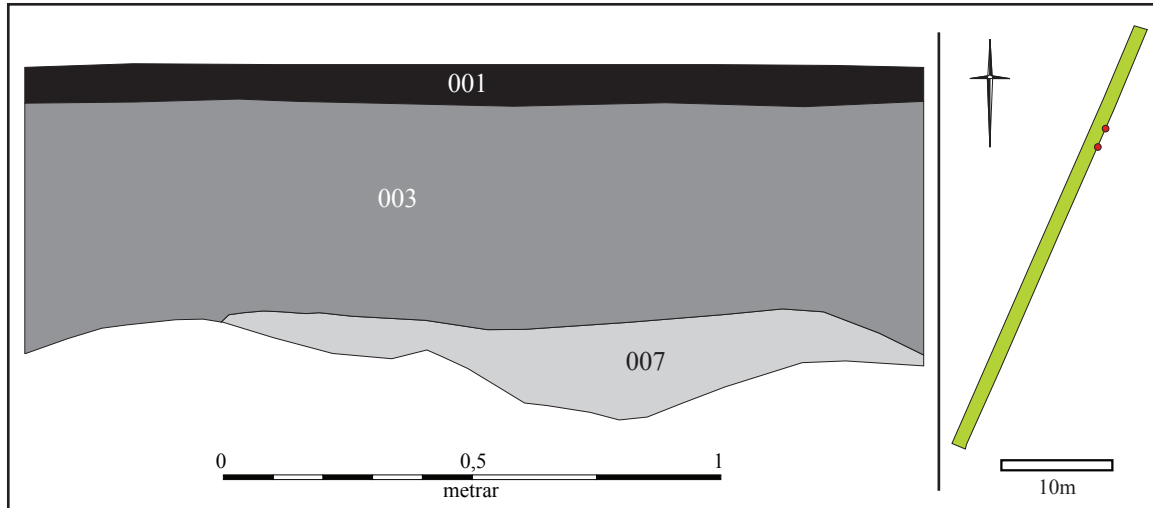
Mynd 6. Snið í norðurenda skurðar 1. Rétt undir hraungjallinu er mannvistarlag með móösku í.




Mynd 7. Sýnishorn af gripum úr skurði 1

## Skurður 2

Skurður 2 var 41m á lengd og um 1,2m á breidd (sjá mynd 3). Rannsókn á skurði 2 leiddi í ljós svipaðar niðurstöður og rannsókn á skurði 1. Sem eru þær að umfangsmikil jarðvegsskipti hafa verið gerð á svæðinu. Náðu jarðvegsskiptin alveg niður á klöpp eða jökulleir. Engin mannvist sást í sniðum skurðarins og var einungis lítið snið hreinsað og teiknað til að til að gefa hugmynd um hvernig snið skurðarins litu út (sjá mynd 9).



Mynd 8. Snið úr skurði 2 sem er 180cm að lengd. Þar eru eftirfarandi jarðlög: [001] Malbik; [003] Hraungjall, aðfluttur jarðvegur sem er mjög grófur; [007] Hreyft mannvistarlag úr mold og hraungjalli. Sniðteikningin er staðsett með rauðum punktum á afstöðumynd.



Mynd 9. Snið í skurði 2.



Mynd 10. Gripir úr gleri sem fundust í skurði 2. Gripirnir eru að öllum líkindum frá miðri eða seinni hluta 20. aldar.

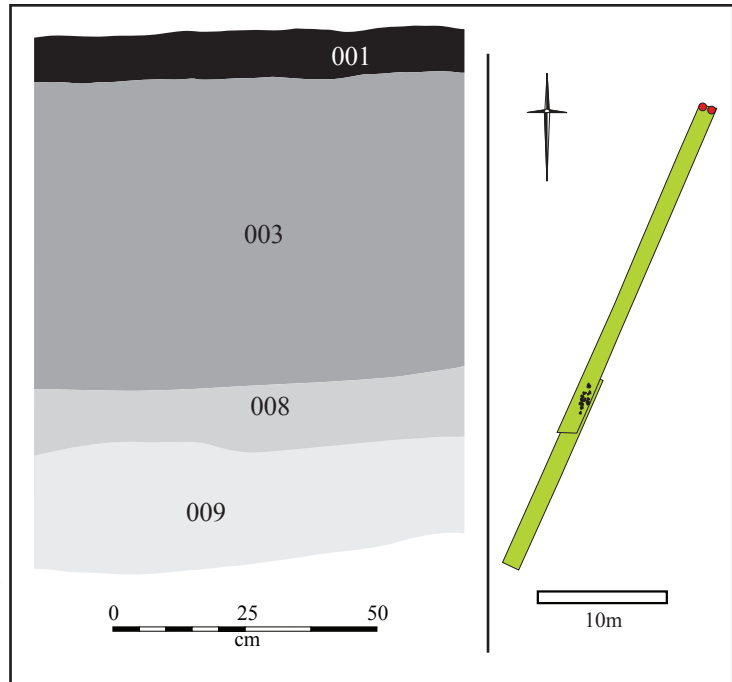


Mynd 11. Gripir úr málni sem fundust í skurði 2. Gripirnir eru að öllum líkindum frá miðri eða seinni hluta 20. aldar.



### Skurður 3

Skurður 3 var tæplega 39m á lengd og um 1,3m á breidd (sjá mynd 3). Hann var grafinn upp í tveimur áföngum. Fyrst var suðurendi hans grafinn, um 16m langur en þegar búið var að kanna þann hluta og skrá var fyllt upp í þann hluta hans og gengið frá honum. Í framhaldinu var norðurendi hans opnaður, um 23m. Skurður 3 var grafinn niður á klöpp og eða jökulleir og leiddi rannsókn á skurði 3 í ljós svipaðar niðurstöður og skurðir 1 og 2. Helst er að nefna að í norður enda hans kom í ljós óhreyfð moldarlög [008] og [009] (sjá mynd 12) en eins og greint hefur verið frá hafa skurðirnir leitt í ljós að nokkuð ítarleg jarðvegsskipti hafa verið gerð á rannsóknarsvæðinu. Ennfremur vottar fyrir grjótdreif í skurðinum sunnan við miðju hans. Ekki er hægt að fullyrða að um hleðslu sé að ræða því engar öruggar mannvistarleifar var hægt að greina í nágrenninu. Grjótdreif þessi er sambærileg og áþekk grjótdreifur sem skráð var í skurði 1. Ekki varð vart við svipaða grjótdreif í skurði 2.



Mynd 12. Snið úr skurði 3 sem er 85cm að lengd og eru þar eftirfarandi jarðlög: 001 Malbik; [003] Hraungjall, aðfluttur jarðvegur sem er mjög grófur; [008] Dökkbrúnt moldarlag, óhreyft jarðlag; [009] Rauðbrúnt og járnrikt moldarlag, óhreyft jarðlag. Sniðteikningin er staðsett með rauðum punktum á afstöðumynd.



Mynd 13. Snið í norðurenda skurðar 3.



Mynd 14. Sýnishorn gripa úr gleri sem fundust í skurði 3



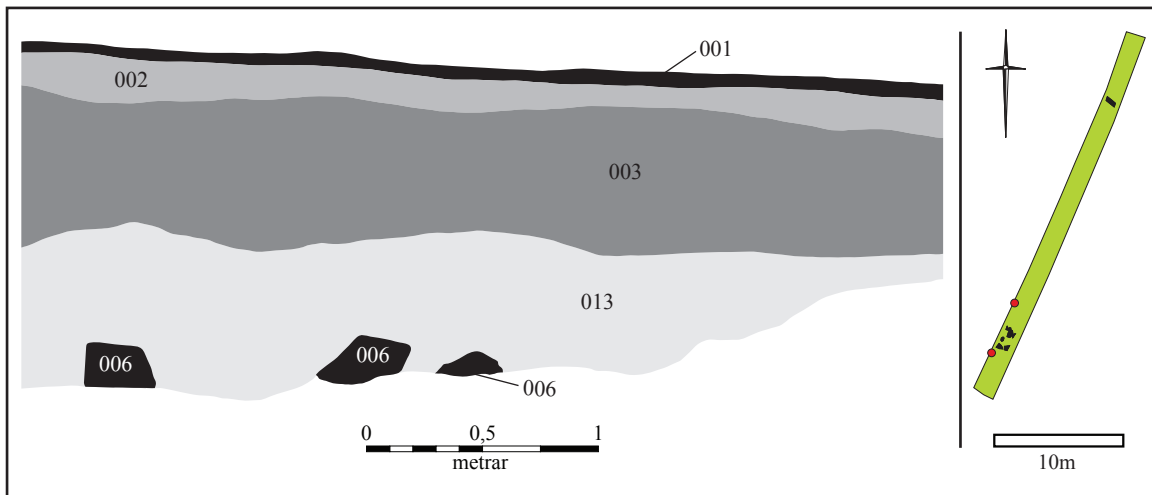
Mynd 15. Sýnishorn gripa úr járn sem fundust í skurði 3.



Mynd 16. Óljósar hleðslur sem gætu verið leifar túngarður í skurði 3.

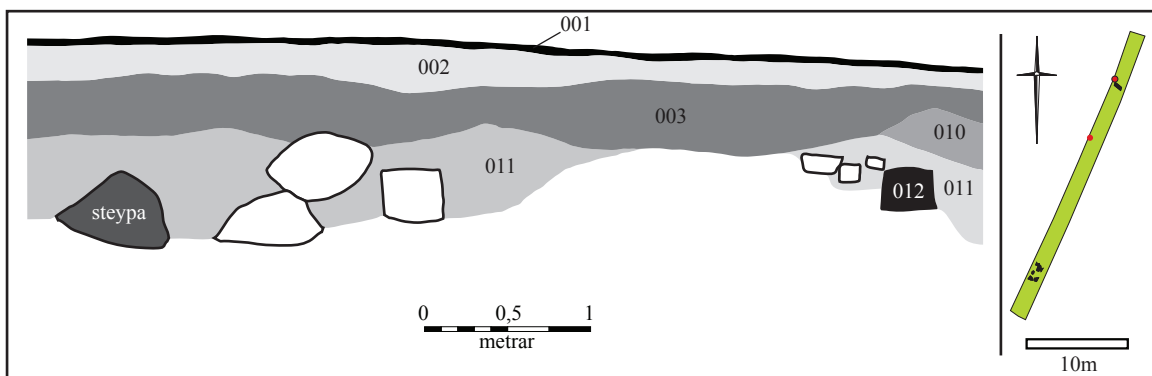
#### Skurður 4

Skurður 4 var 30m á lengd og 1,6m á breidd (sjá mynd 3). Eins og aðrir skurðir á svæðinu ber hann þess merki að umfangsmikil jarðvegsumskipti hafa átt sér stað á svæðinu. Í stað upphaflegs jarðvegs sem hefur verið á svæðinu hefur verið sett gróft en frekar létt hraungjall. Undir þessum aðflutta jarðvegi mátti finna vegghleðslur bæði í suður- og norðurenda skurðarins. Hleðslurnar syðst í skurðinum eru tvöfaldar grjóthleðslur [006] (sjá mynd 17). Þær eru um 170cm á breidd og liggja þvert á skurðinn (með stefnu NV-SA) Hleðslugrjótið er ótilhoggið og stórt og mögulega standa enn tvö umför.



Mynd 17. Snið úr skurði 4 sem er 4m langt og eru þar eftirfarandi jarðlög: [001] Malbik; [002] Hraungjall, aðfluttur jarðvegur sem er frekar fingerður; [003] Hraungjall, aðfluttur jarðvegur sem er mjög grófur; [006] Vegghleðsla? úr ótilhoggnu grjóti sunnarlega í skurði 4; [013] Moldarblandað malarlag með hraungjalli. Á afstöðumynd eru rauðir punktar sem sýna staðsetningu sniðteikningar.

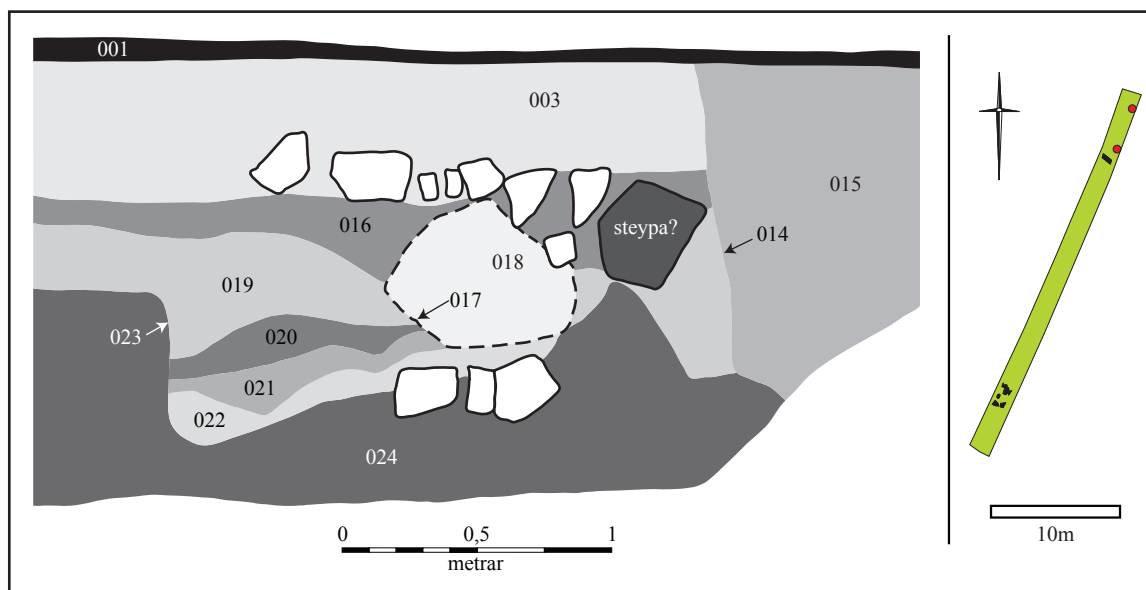
Sunnan við þessa hleðslu [006] er gryfja sem er u.þ.b. 50cm dýpri en hleðslan en norðan við hleðsluna er stór og þykkur járnbiti. Önnur vegghleðsla [012] er nyrst í skurðinum (sjá mynd 18). Hún er úr tilhoggnu grjóti sem límt er saman með steinlími. Hún er um 30cm á breidd og er 80-90cm löng og gengur innundir bæði snið. Hugsanlega er þetta undirstöður eða neðsta umfar norðausturgafis fjóss 9-63 sem getið er um í fornleifaskráningarskýrslu Önnu Lísu.



Mynd 18. Snið úr skurði 4 sem er 5,6m langt og eru þar eftirfarandi jarðlög: [001] Malbik; [002] Hraungjall, aðfluttur jarðvegur sem er frekar fingerður; [003] Hraungjall, aðfluttur jarðvegur sem er mjög grófur; [010] Hreyft mannvistarlag, blandað úr mól og rauðu hraungjalli; [011] Hreyft mannvistarlag, grábrúnt og moldarblandað malarlag; [012] Vegghleðsla úr tilhoggnu grjóti norðarlega í skurði 4. Sniðteikningin er staðsett með rauðum punktum á afstöðumynd.

Milli þessara vegghleðslna er mikið að tilhoggnu hleðslugrjóti sem er allt raskað og ber þess merki að hafa verið umbylt með stórvirkum vinnuvélum. Ákveðið var að grafa í gegnum þetta rask eða alveg niður á óhreyfðan jarðveg til að athuga hvort eldri mannvist leyndist undir því en svo reyndist ekki vera.

Alveg nyrst í skurðinum og norðan við áður nefnda vegghleðslu eru mannvistarlæg (sjá mynd 19). Þar er einhvers konar niðurgroftur og í honum er mannvistarlag sem er mjög ríkt af ösku, matarúrgangi og leirkersbrotum. Þar má og einnig finna leifar af öðrum niðurgreftri sem mun vera yngri en sá fyrrnefndi og hugsanlega þjónað sem einhvers konar ræsi sem hefur verið gert úr tjörubornu timbri.




Mynd 19. Snið úr skurði 4 sem er 3,3m að lengd og eru þar eftirfarandi jarðlög: [001] Malbik; [003] Hraungjall, aðfluttur jarðvegur sem er mjög grófur; [014] Skurður fyrir ræsi sem enn er í notkun; [015] Fyllingarefni í ræsi sem enn er í notkun; [016] Moldarblandað malarlag ofan á gömlu ræsi, jöfnunarlag; [017] Skurður fyrir gamalt ræsi sem er ekki lengur í notkun; [018] Gamalt aflagt ræsi með tjörubornum timburstokk?; [019] Grátt moldar- og malarblandað mannvistarlag, mjög hreyft; [020] Hreyft mannvistarlag með miklu af rauðu hraungjalli; [021] Ljósbrúnt, leirkennt og malarblandað mannvistarlag; [022] Öskuríkt mannvistarlag með leirkersbrotum; [023] Skurður í óhreyft jarðlag 024, mógrafir?; [024] Mjög blautt og leirríkt jarðlag, óhreyft. Sniðteikningin er staðsett með rauðum punktum á afstöðumynd.




Mynd 20. Sýnishorn af þeim járngrípum sem fundust í skurði 4.



Mynd 21. Sýnishorn af þeim glergrípum sem fundust í skurði 4



Mynd 22. Brot úr steiptum efnum sem fundust í skurði 4.



Mynd 23. Poki úr plast sem er sennilega undan fúguþefni.

## Gripir

Gripirnir sem safnað var saman við rannsóknina voru eingöngu skráðir með ljósmyndum til að sýna fram á aldur og það umrót sem átt hefur sér stað á svæðinu. Þeir teljast ekki til fornleifa og verður þeim ekki skilað til Þjóðminjasafn Íslands til varðveislu heldur verður þeim fargað að rannsókn og skráningu lokinni.

## Umræða og lokaorð

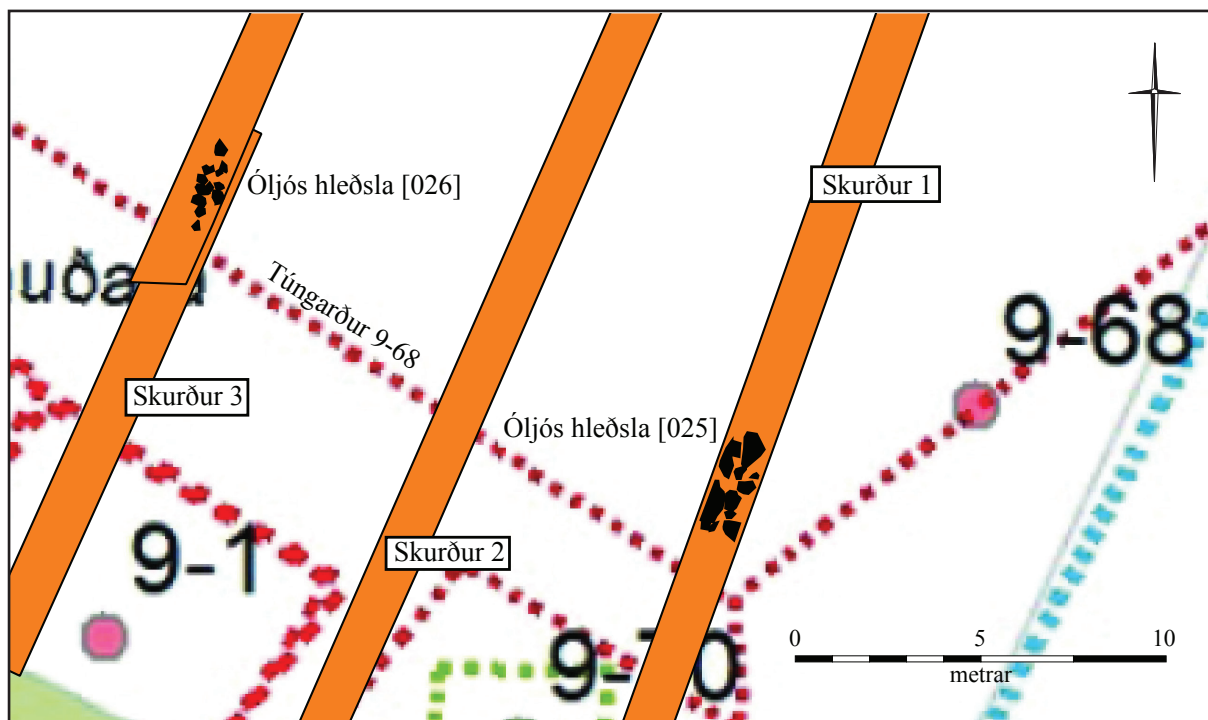
Allir skurðirnir fjórir bera þess merki að á svæðinu hafa farið fram umfangsmikil jarðvegsskipti. Hefur upphaflegum jarðvegi verið skipt út fyrir aðflutt hraungjall sem mjög erfitt reyndist að handgrafa. Þessi jarðvegsumskipti hafa að öllum líkindum verið gerð í kjölfar byggingar húss Frímúrarareglunnar árið 1971 en bílastæðið mun hafa verið gert á sama tíma.<sup>12</sup> Sú takmarkaða rannsókn sem gerð var á svæðinu hefur leitt í ljós að þrátt fyrir ítarlegu jarðvegsumskipti má finna óljós og hógvær ummerki minja sem eru með yngri minjum sem tilheyrta hafa jörðinni Rauðará sem mun hafa verið í byggð alla vega frá 14. öld.<sup>13</sup> Samkvæmt þeim niðurstöðum sem hægt var að fá með þessum fjórum skurðum er um að ræða neðstu leifar vegghleðslu [012] í norðurenda skurðar 4 sem er að öllum líkindum norðausturgaffinn á fjósi (9-63)<sup>14</sup> sem Vilhjálmur Bjarnason lét reisa fyrir 1910. Þá er önnur vegghleðsla [006] í suðurenda sama skurðar sem ekki er hægt að útiloka að sé úr sömu byggingu þótt sú vegghleðsla sé úr ótilhoggnu grjóti. Nyrst í skurði 4 er og einnig ummerki eftir niðurgroft [023] sem í er öskulag [022]. Í þessu öskulagi fundust leirkerabrot sem eru sennilega frá upphafi 20. aldar. Annar og yngri niðurgroftur [017] er þar einnig en í þeim niðurgrofti voru tjargaðar timburleifar sem hugsanlega hafa verið hluti af ræsi [018]. Að lokum er ekki hægt að

<sup>12</sup> Páll Lindal (1988), bls. 7

<sup>13</sup> Dipl. Isl. III, 598

<sup>14</sup> sjá mynd 15 í: Anna Lísu Guðmundsdóttir (2019), bls. 11

útiloka óljósar minjar túngarðs (9-68)<sup>15</sup> sem vottar hugsanlega fyrir í skurði 1 [025] og skurði 3 [026]. Samkvæmt skráningarskýrslu Borgarsögusafns stóðu tvö íbúðarhús (9-61 og 9-61), tvær hlöður (9-60 og 9-62) og borhola (9-70)<sup>16</sup> einnig innan rannsóknarsvæðisins en engin ummerki eftir þessi mannvirki fundust.



Mynd 24. Hér að ofan hefur uppmælingum úr rannsókninni verið varpað yfir mynd 15 úr fornleifaskrá Borgarminjasafns (sjá Anna Lía Guðmundsdóttir (2019), bls. 11). Í skurðum 1 og 3 sáust óljósar hleðslur sem gætu mögulega verið leifar túngarðs 9-68 en engin greinileg mannvistarlög fundust þó við hleðslugrjótið.

15 Sjá mynd 15 í: Anna Lía Guðmundsdóttir (2019), bls. 11

16 Anna Lía Guðmundsdóttir (2019), bls. 10-11

## **Jarðvegseiningar**

BRT19-57-001 Malbik

BRT19-57-002 Hraungjall, aðfluttur jarðvegur sem er frekar fingerður

BRT19-57-003 Hraungjall, aðfluttur jarðvegur sem er mjög grófur

BRT19-57-004 Mannvistarlag með móösku

BRT19-57-005 Óhreyfður jarðvegur

BRT19-57-006 Vegghleðsla úr ótilhoggnu grjóti sunnarlega í skurði 4

BRT19-57-007 Hreyft mannvistarlag úr mold og hraungjalli

BRT19-57-008 Dökkbrúnt moldarlag, óhreyft jarðlag

BRT19-57-009 Rauðbrúnt og járnrikt moldarlag, óhreyft jarðlag

BRT19-57-010 Hreyft mannvistarlag, blandað úr mól og rauðu hraungjalli

BRT19-57-011 Hreyft mannvistarlag, grábrúnt og moldarblandað malarlag

BRT19-57-012 Vegghleðsla úr tilhoggnu grjóti norðarlega í skurði 4

BRT19-57-013 Moldarblandað malarlag með hraungjalli

BRT19-57-014 Skurður fyrir ræsi sem enn er í notkun

BRT19-57-015 Fyllingarefni í ræsi sem enn er í notkun

BRT19-57-016 Moldarblandað malarlag ofan á gömlu ræsi, jöfnunarlag

BRT19-57-017 Skurður fyrir gamalt ræsi sem er ekki lengur í notkun

BRT19-57-018 Gamalt aflagt ræsi með tjörubornum timburstokk?

BRT19-57-019 Grátt moldar- og malarblandað mannvistarlag, mjög hreyft

BRT19-57-010 Hreyft mannvistarlag með miklu af rauðu hraungjalli

BRT19-57-011 Ljósbrúnt, leirkennt og malarblandað mannvistarlag

BRT19-57-012 Öskuríkt mannvistarlag með leirkersbrotum

BRT19-57-013 Skurður í óhreyft jarðlag BRT19-57-014, mógrafir?

BRT19-57-014 Mjög blautt og leirrikt jarðlag, óhreyft

BRT19-57-015 Óljós hleðsla í skurði 1, túngarður 9-68?

BRT19-57-016 Óljós hleðsla í skurði 3, túngarður 9-68?

## Heimildaskrá

Anna Lía Guðmundsdóttir (2019). Lóðin Bríetartún 3-5 áður bæjarstæði Rauðarár.  
Reykjavík: Borgarsögusafn

Bríetartún 3-5. Tillaga að breyttu deiliskipulagi - 04-02. 22.08.2018. Verknúmer 17-025.  
Númer 04-02. Reykjavík: THG arkitektar

Dipl. Isl. III: Diplomatarium Islandicum eða Íslenskt fornbréfasafn III. 1269-1415. Hið  
íslenska bókmenntafélag. Kaupmannahöfn/Reykjavík.

Lucas, Gavin (2003). Archaeological field manual. Reykjavík: Fornleifastofnun Íslands

MÍ201903-0013/ 6.09 / G.G.G.: Bréf Minjastofnunnar Íslands, 8. mars 2019, MÍ201903-  
0013/ 6.09 / G.G.G.

Páll Líndal (1988). Reykjavík. Sögustaður við sund, R - Ö. Reykjavík: Bókaútgáfan Örn og  
Örlygur,



Minjastofnun  
Íslands

The Cultural  
Heritage Agency  
of Iceland

Verkefnisstjóri  
fornleifarannsóknna  
Suðurgötu 39 101 Reykjavík  
(354) 570 13 20 (354) 865  
99 42 [www.minjastofnun.is](http://www.minjastofnun.is)  
Kennitala: 440113-0280

Reykjavíkurborg  
Umhverfis- og skipulagssvið  
Lilja Grétarsdóttir  
Borgartún 12-14  
105 Reykjavík

5. september 2019  
MÍ201903-0013/ 6.09 / S.B.

### **Efni: Fornleifarannsóknir vegna fyrirhugaðra framkvæmda á Bríetartúni 3 til 5**

Með tölvubréfi dagsett 27.08.2019 óskaði skipulags og umhverfissvið Reykjavíkurborgar eftir umsögn Minjastofnunar vegna fyrirhugaðra byggingarframkvæmda á Bríetartúni 3 – 5. Fyrir liggur skýrsla (Stefán Ólafsson, „Fornleifakönnun við Bríetartún 3 – 5 eða í túni Rauðarár“, FS753-19121, Reykjavík 2019) um fornleifakönnun á framkvæmdasvæðinu, en könnunin var gerð samkvæmt umsögn MÍ frá 8. mars síðastliðnum. Framkvæmdasvæðið er við gamla bæjarstæði Rauðarár. Megin tilgangur fornleifakönnunarinnar var að fá yfirlit yfir umfang og eðli þeirra fornleifa sem þar kundu að leynast undir yfirborði. Í framhaldinu gæti Minjastofnun metið hversu umfangsmiklar fornleifarannsóknir væru nauðsynlegar fyrir framkvæmdirnar. Í ljósi þess mats ætluðu framkvæmdaaðilar að ákveða hvort þeir vildu halda fyrirhuguðum framkvæmdum óbreyttum, gera á þeim breytingar eða jafnvel hætta við þær.

Helstu niðurstöður ofangreindrar fornleifakönnunar er að mikið rask hefði þegar verið gert á svæðinu í tengslum við byggingu húss Frímúrarareglunnar og gerð malbikaðs bílastæðis. Í þeim fjórum könnunarskurðum sem gerðir voru sást að jarðvegskipti höfðu verið gerð allt niður á klöpp á mestum hluta svæðisins. Þó fundust nokkrar mannvirkja- og mannvistarleifar, sem allar virðast vera frá upphafi 20. aldar og þaðan af yngri. Eftirfarandi mannvistaleifar komu í ljós:

*Vakin er athygli á því að skv. 51 gr. laga um menningarmínjar nr. 80/2012 eru ákvarðanir Minjastofnunar Íslands skv. 20., 23., 24., 28., 42. og 43 gr. sömu laga endanlegar á stjórnsýslustigi og ekki kærarlegar til æðra stjórnvalds. Jafnframt er vakin athygli á því að skv. 21. gr. stjórnsýslulaga nr. 37/1993 getur aðili máls óskað eftir skriflegum rökstuðningi stjórnvalds fyrir ákvörðun hafi slíkur rökstuðningur ekki fylgt ákvörðuninni þegar hún var tilkynnt. Beiðni um rökstuðning fyrir ákvörðun skal bera fram innan 14 daga frá því að aðila var tilkynnt ákvörðunin og skal stjórnvald svara henni innan 14 daga frá því hún barst.*

**Sigurður Bergsteinsson**  
Rannsóknar- og  
miðlunarsvið  
[sigurdur@minjastofnun.is](mailto:sigurdur@minjastofnun.is)



- Í skurði 1 og 3 sunnanverðum voru óljósar hleðsluleifar, sem gætu verið leifar túngarðs, sem sjá má í skráningarskýrslu Borgarsögusafns (Anna Lísu Guðmundsdóttir (2019). Lóðin Bríetartún 3-5 áður bæjarstæði Rauðarár. Reykjavík: Borgarsögusafn).
- Hleðsluleifar/veggundirstöður í skurði sem gætu verið leifar af fjósi (9-63), sem var reist 1910.
- Ummerki um niðurgröft, móösku og aðrar mannvistarleifar í norðurenda skurðar 4.

Ef af fyrirhuguðum framkvæmdum á svæðinu verður, telur Minjastofnun Íslands nauðsynlegt að eftirfarandi verði rannsakað:

- Grafa þarf ofan af hleðslum, sem taldar eru vera leifar fjóss og túngarða, mæla þær inn, ljósmynda og teikna.
- Afhjúpa niðurgröft og mannvistarlög, sem fram komu í norðurenda skurðar 4, grafa þau á hefðbundinn hátt, mæla inn, teikna og ljósmynda.

Þó svæðinu hafi að mestu leiti verið raskað þarf fornleifafræðingur að hafa eftirlit á staðnum, þegar grafið verður fyrir undirstöður mannvirkja á svæðinu.

Rétt er að vekja athygli á 2. mgr. 24. gr. laga um menningarminjar nr. 80/2012 en þar segir: „Ef fornminjar sem áður voru ókunnar finnast við framkvæmd verks skal sá sem fyrir því stendur stöðva framkvæmd án tafar. Skal Minjastofnun Íslands láta framkvæma vettvangskönnun umsvifalaust svo skera megi úr um eðli og umfang fundarins. Stofnuninni er skylt að ákveða svo fljótt sem auðið er hvort verki megi fram halda og með hvaða skilmálum. Óheimilt er að halda framkvæmdum áfram nema með skriflegu leyfi Minjastofnunar Íslands.“

Virðingarfyllst,

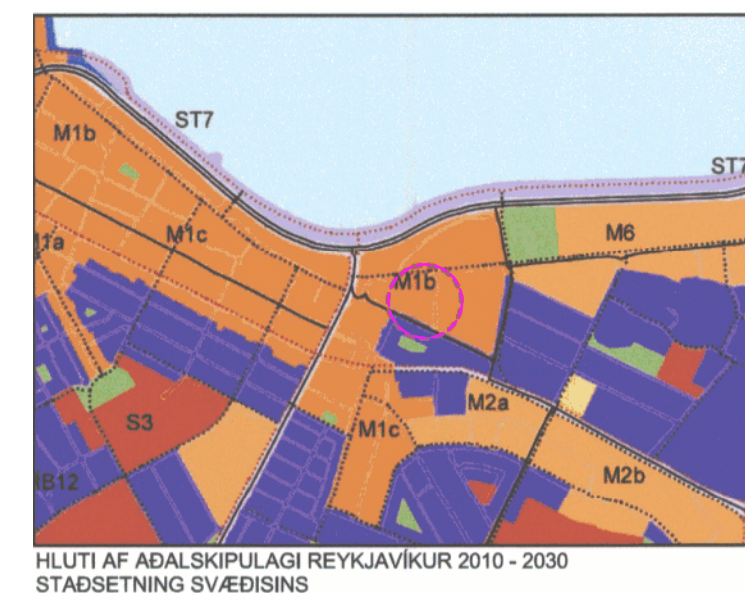
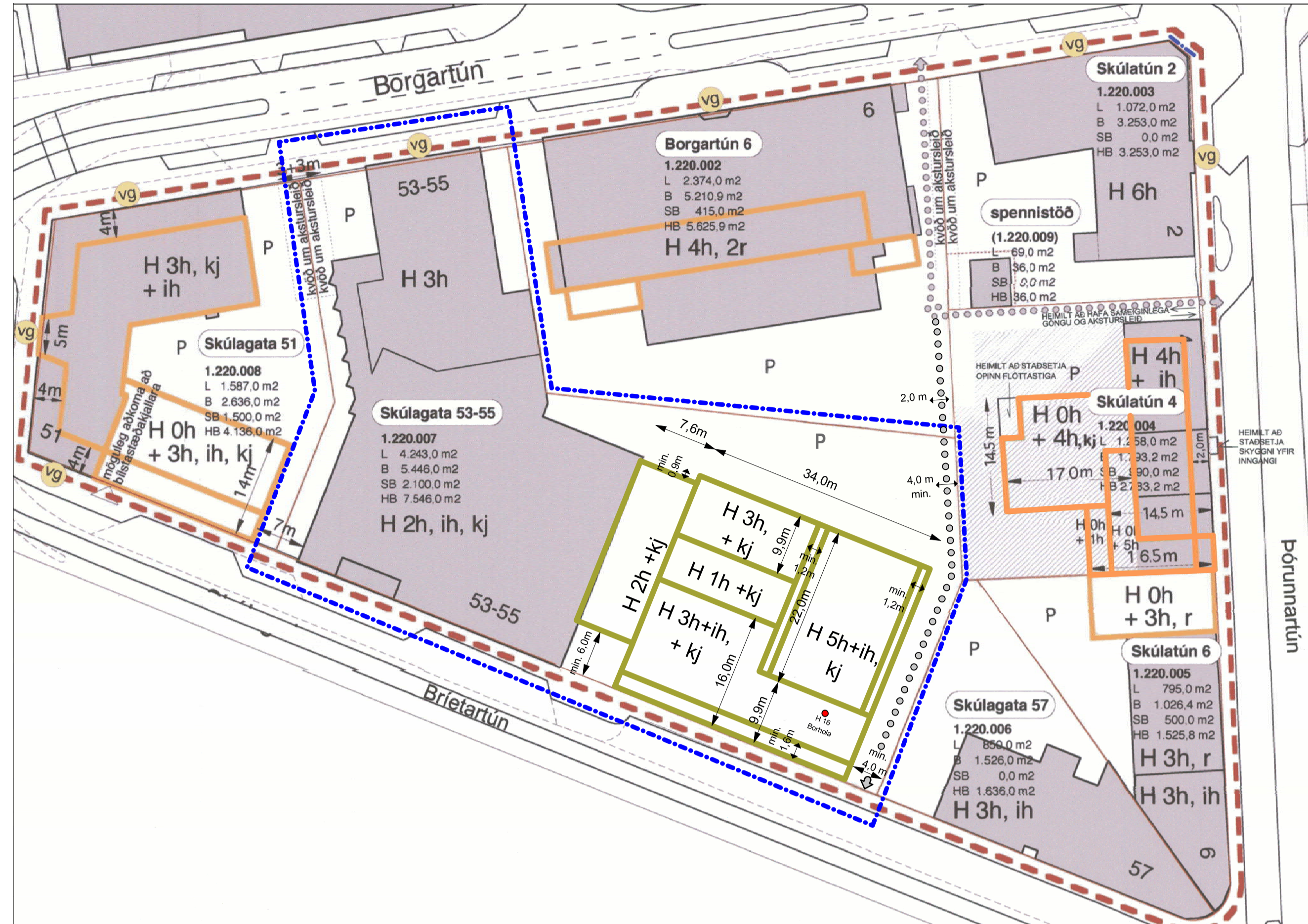
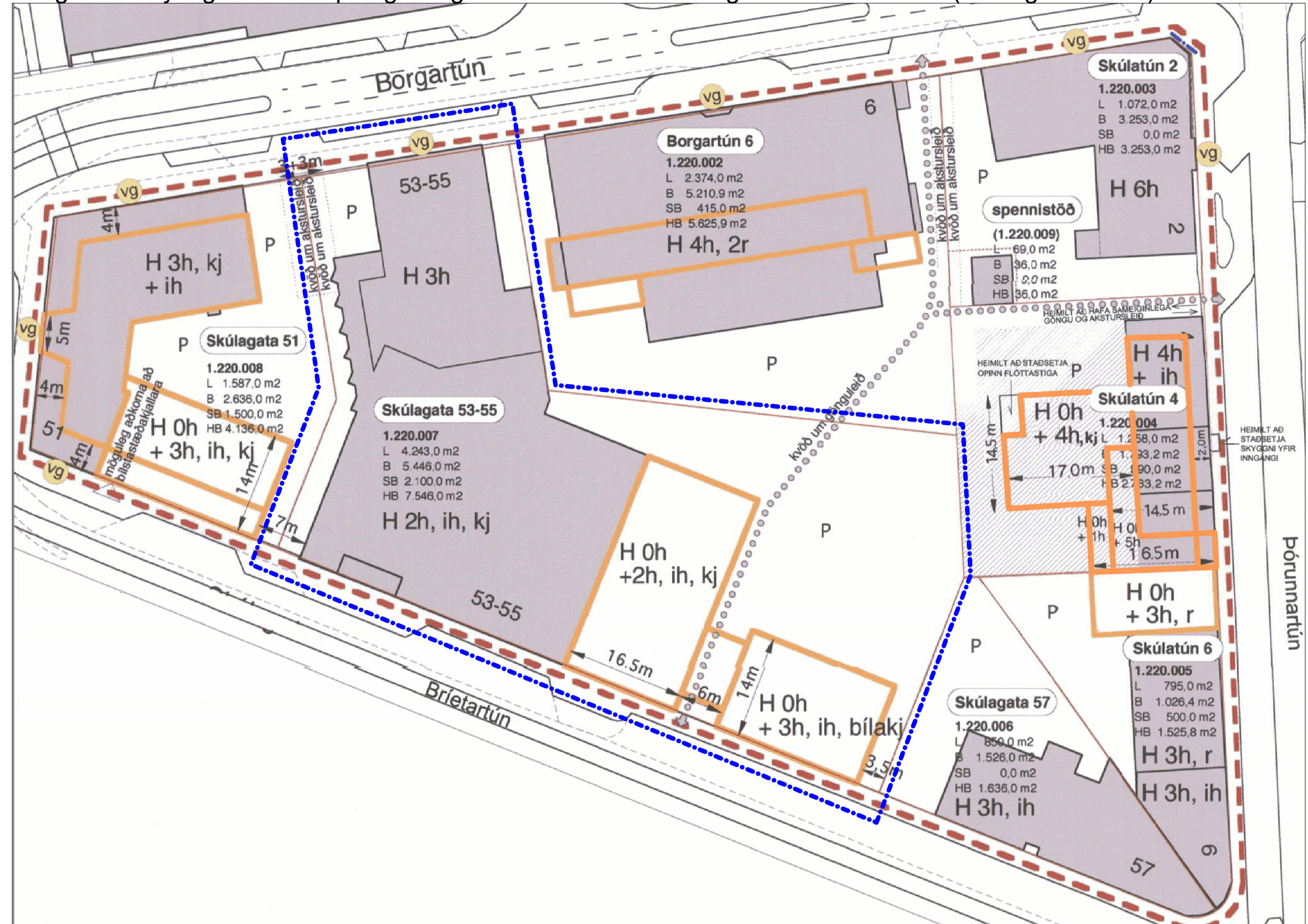


Sigurður Bergsteinsson  
Rannsóknar- og miðlunarsvið



Guðný Gerður Gunnarsdóttir  
minjavörður Reykjavíkur

Tillaga að breytingu á deiliskipulagi Borgartúnsteitur 1.220.0 vegna Bríetartúns 3-5 (Skúlagata 53-55)



**HLUTI AF ADAL SKIPULAGI REYKJAVÍKUR 2010 - 2030**  
STADSETNING SVÆÐISINS

**Skýringar:**

- nýr byggingareitur flötastíga og skýgnis við inngang
- afmörkun svæðis
- nýr byggingareitur Bríetartún 3-5
- byggingareitur skv. glándandi skv. skv. málstöðum
- núverandi lóðarmörk skv. málstöðum
- ný lóðarmörk
- kvóð um gönguæð
- gatnakerfi skv. umferðarstíga
- afleifar gönguáttar skv. umferðarstíga
- mörk deiliskipulags-breytingar
- heimilúð staðkun
- skv. glándandi skv. skv. málstöðum
- skv. breyttu skv. skv. málstöðum
- innviðar/útvætur á lóð
- staðsetning breytinga á aðalekipulagsuppsetri

Gildandi deiliskipulag "Borgartúnsteitur 1.220.0 Deiliskipulag", samþykkt í borgarráði 25.11.2004, með nýjstu breytingu vegna Þórunnartúns 4 sem samþykkt var 03.07.2014 mkv. 1:500

Tillaga að breytingu á deiliskipulagi "Borgartúnsteitur 1.220.0 Deiliskipulag" mkv. 1:500

**Hluti gildandi skilmála deiliskipulags**

**Markmið deiliskipulagsins:**

- Að stuðla að þéttingu byggðar til styrktar miðborginni.
- Að stuðla að endurbótum í starfsemi og byggð á þessum jafri miðborgarinnar, sem er í sérlega góðum umferðar-tengslum við stofnbrautir og þjónustu almenningsvegna.
- Að veita fyrirtækjum og stofnunum á svæðinu svigrúm til aukinnar uppbyggingar og stækkunar.
- Að styrkja „borgarimynd“ íverfisins.
- Að styrkja götumyndir með viðbyggingum í skórá og samræmingu í húshæðum.
- Að ný byggð og stækkun núverandi húsnæðis taki mið af stærð og formi bestu nágrannabygginga, svo gott heildaryfirgerð náist.
- Að tekið verði tillit til byggingarsögu húsa og tillagna borgarminjavarðar til húsværðar.
- Að skilgreina gönguæðir gegnum reitna.
- Að bæta umhverfisleg gæði svæðisins með bæði metnaðarfullum byggingum og útrýmum.
- Að endurskoða umferðarskipulag með aukin umhverfisleg gæði í huga.

**Áhersluatriði:**

Auk ofangreindra markmiða er lögð áhersla á verndun götumyndar að Borgartúni og að Snorrabraut, sbr. skýrslu Árbæjarsáts nr. 83 frá 2001 (húsi merkt vg). Einnig er lögð áhersla á að götumynd Skúlagötu sem myndast með nýbyggingum meðfram götuminn verði heilasteypt og falli vel að núverandi byggingum svæðisins og mjög verði vandast til nýbygginga. Áhersla er lögð á bætt umhverfi og gróður og lagt til að verði nýbyggingar ekki byggðar flötlega í skórá við Skúlagötu 51 - 55 verði þar gróðursettir hraðvatna aspir sem myndi vegg í skóráin í stað húsveggja.

**Uppbygging reitna 1.220.0, almennir skilmálar**

Bygja má skv. skilmálum innan uppgöfnna byggingarreita, byggingarína meðfram gangstétt er bundin. Auk samþykkrta bilastæða á lóð skal gera eitt bilastæði á lóð fyrir hverja 50m<sup>2</sup> nýbyggingar, eða borga sig frá gerð stæða. Byggja má bilageymslur neðanjarðar, byggingarreit þeirra mega fara í viðkomandi lóðarmörk. Óski lóðarhafa samþykkandi lóðar efnar að gera sameiginlegar bilageymslur neðanjarðar á lóðum sínum er það heimilt, enda verði krafna um fjölda bilastæða uppfyllt. Bilastæði í kjallara reitast ekki til hámarks byggingarmagns. Engar kvæðir eru nú á reitnum en nýjar kvæðir eru settar á sumar lóðanna.

**Greinargerð**

Briertún 3-5 (áður Skúlagata 53-55) er hluti deiliskipulags Borgartúnsteit 1.220.0 er afmarkast af Briertúni, Borgartúni og Þórunnartúni, og var samþykkt 25.11.2004, með breytingum 30. nóvember 2005, 15. nóvember 2006 og 3.júlí 2014.

Markmið deiliskipulagsbreytingarinnar er að amlaga uppbyggingu á lóðinni enn frekar að megin markmiðum deiliskipulagsins sem eru m.a. að stuðla að þéttingu byggðar til styrkingar miðborginni og veita fyrirtækjum og stofnunum á svæðinu svigrúm til aukinnar uppbyggingar og stækkunar. Einnig er lögð áhersla á að auka umhverfisleg gæði svæðisins með metnaðarfullum byggingum og útrýmum með tilliti til bættar umhverfislegra gæða á svæðinu, sérstaklega merktum göngusvæðum og bilastæðum neðan jarðar.

**Lýsing á breytingunni:**

Byggingareitur er stækkaður til norðurs og nýtingarhutfall aukió. Hæðarheimildum er breytt þannig að þær verða allt að 5 hæðir og inndregin hæð á hluta reitna í stað 3 hæðir og inndregin hæð. Bilastæðaskilmálar er breytt m.a. þannig að 1 bst skuli vera pr 130 m<sup>2</sup> gisstarfsemi, skilyrt er að öil bilastæði, utan 6 bst á baklóð og 5 bst við Borgartún, verði í kjallara og göngustígur er færður frá miðju lóðar að lóðarmörku Briertúnsteit 3-5 og 7.

**Lýsing á nýbyggingunni og umhverfisfrágangi/sérskilmálar**

Byggingar skilgreinlega aðgreind frá byggingu Regluheimilis með inndreginni tveggja hæða tengbyggingubyggingu.

Deiliskipulagsbreyting þessi sem fengið hefur meðferð í samræmi við ákvæði 1. mgr. 43. gr. skipulagslaga nr. 123/2010 var samþykkt í

þann \_\_\_\_\_ 20\_\_\_\_ og í \_\_\_\_\_ þann \_\_\_\_\_ 20\_\_\_\_.

Tillagan var auglýst frá \_\_\_\_\_ 20\_\_\_\_ með athugasemdafrest til \_\_\_\_\_ 20\_\_\_\_.

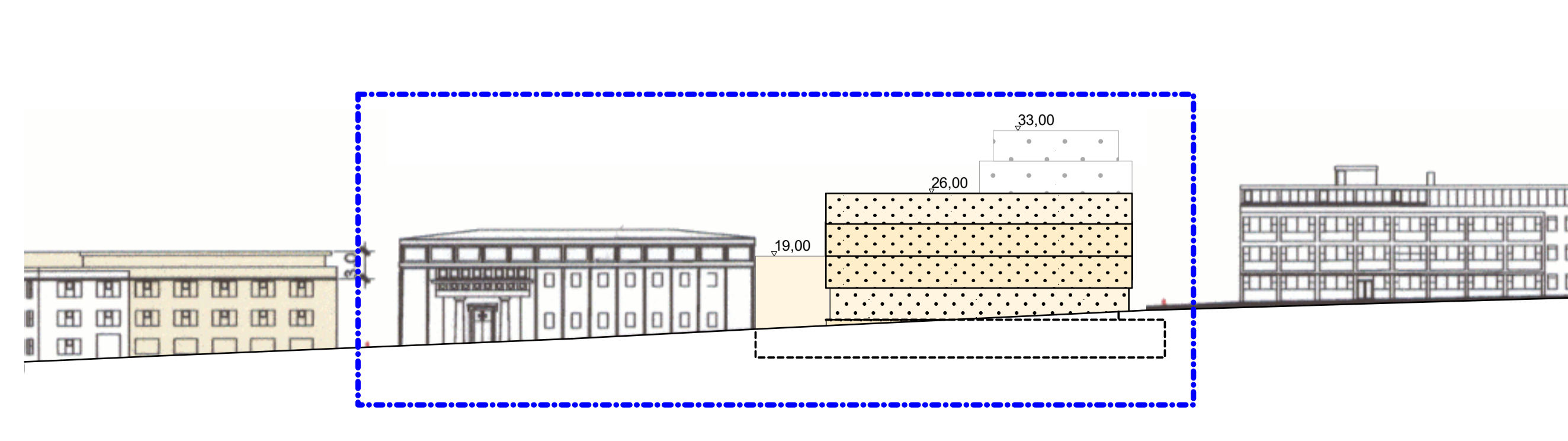
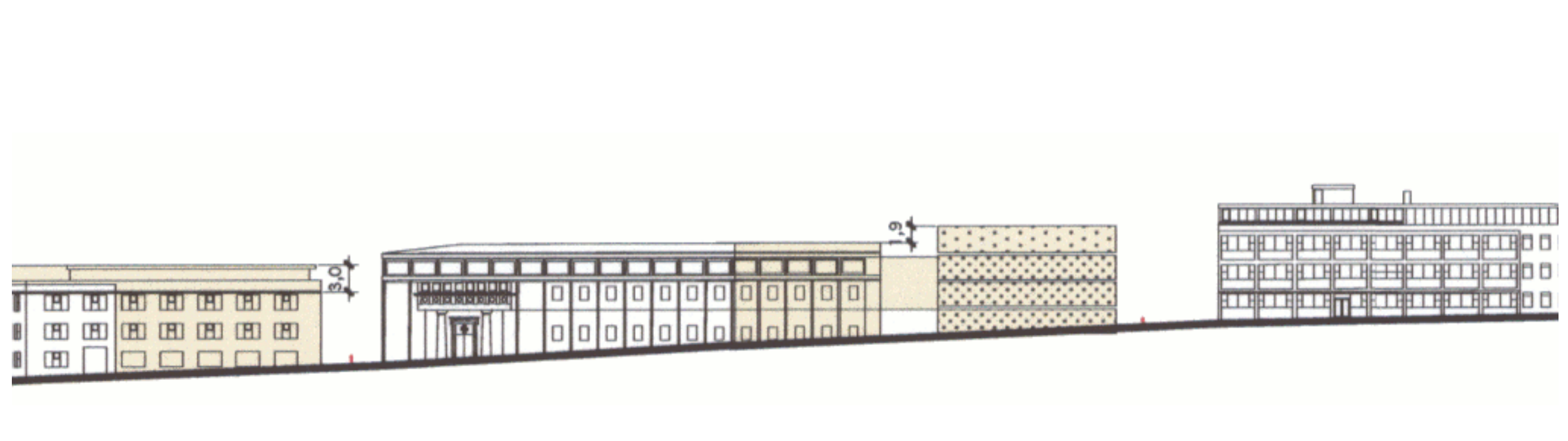
Auglýsing um gildistöku breytingarinnar var birt í B-eld Stjórnartíðinda þann \_\_\_\_\_ 20\_\_\_\_.

Gildandi skilmálatafla skv. deiliskipulagi.

1.220.0	Skipulagsskilmálar og breytingar samkvæmt deiliskipulagi	núverandi lóðar-stærð skv. lóðarbl. (m <sup>2</sup> ) L	núverandi byggingarmagn (m <sup>2</sup> ) B	núverandi nýtingarhutfall (nhi)	hámarks stækkun bygginga (m <sup>2</sup> ) SB	hámarks byggingarmagn (m <sup>2</sup> ) HB	hámarks nýtingarhutfall (nhi)
	Heimil er að stækka núverandi húsi til austurs meðfram Skúlagötu, í sömu hæð og núverandi húsi. Einnig er heimilúð þriggja hæða nýbygging með inndreginni þakstæðu á austurhluta lóðar. Tveggja hæða byggingarmagn með inndreginni tengbyggingu, á efnar hælum en kvóð um gönguæð undir tengbygginguna. Bilastæði mega vera á fyrstu hæð nýbyggingar, með aðkeyrslu frá garði, með því skilyrði að húsið hafi nokkuð „Lokala“ hló að götu, þannig að götumyndi verði heilasteypt. Verði bilastæði opin inn að garði, gerð fyrsta hæð verður ekki hangt að fullnýtt leyfleg hámarks byggingarmagn á lóðinni, því ekki verður leyft að auka byggingarmagn sem nemur öllum bilastæðum á neðstu hæð. Heimil er einnig að gera bilastæði á baklóð og í kjallara húsnæsi. Aðkomu að bilastæðum verði frá Skúlagötu. Verndun götumyndar. Kvóð er sett um tveggja metra breiða gönguæði yfir lóðina og þriggja metra breiða akursæði við vesturhorn lóðar og garðveginn umferðarstétt með Skúlagötu 51 frá borgartúni.	4.243,0	5.446,0	1,28	2100	7.546,0	1,80

Breyttir sérskilmálar.

1.220.0	Skipulagsskilmálar og breytingar samkvæmt deiliskipulagi	núverandi lóðar-stærð skv. lóðarbl. (m <sup>2</sup> ) L	núverandi byggingarmagn (m <sup>2</sup> ) B	núverandi nýtingarhutfall (nhi)	hámarks stækkun bygginga án B-ryma og kjallara (m <sup>2</sup> ) SB	hámarks byggingarmagn án B-ryma og kjallara (m <sup>2</sup> ) HB	hámarks byggingarmagn með B-rymum og kjallara (m <sup>2</sup> ) HB	hámarks byggingarmagn með B-rymum og kjallara (m <sup>2</sup> ) HB	hámarks nýtingarhutfall (nhi) án bilageymslu og B-ryma.	hámarks nýtingarhutfall (nhi) með bilageymslu og B-ryma.
	Heimil er að byggja við núverandi húsi til austurs meðfram Briertúni. Heimilúð verður tveggja hæða inndregin tengbygging sem skal aðgreina Regluheimili frá nýbyggingu. Fyrsta og fjórða hæð nýbyggingar er sömu að Briertúni skulu vera inndregin. Heimil verður að byggja 5 hæðir að viðbætti inndregna þakstæðu. Lyftu-sigla- og tæknirými mega standa 1,5m upp fyrir uppgöfnir efnar háðar til nýbyggingar. Heimil verður að fara 0,4m upp fyrir uppgöfnir háðar til nýbyggingar. Þar sem fólk getur með lívveru og útsýni. Bilastæði verða í kjallara með aðkomu frá Briertúni. Leyflegt er að bilakjallari nái að lóðarmörku. Samþykkt bilastæða verður með núverandi byggingu og Regluheimili. Kvóð er sett um 4 metra breiða samrými að fyrir stökkvöld, gangandi og skand vegfarndur. Tveggja metra breiður göngustígur hefur svo áfram gegnum reitinn að Borgartúni og Þórunnartúni.	4.243,0	5.446,0	1,28	4.800,0	10.206,0	10.406	12.382	2,41	2,92



B1: 12.09.19 til samræmis við úmsögn skipulagsfulltrúa dags 10. 09.19 m.a. bætt við köflunum Veitur og Minjar í skilmála.

**BRÍERTÚN 3-5**  
**TILLAGA AÐ BREYTTU DEILISKIPULAGI**

Teknað af: GVM  
Yfirfarað af: hg

Dagsetning: 22.08.2018  
Málkvæði: 1:500

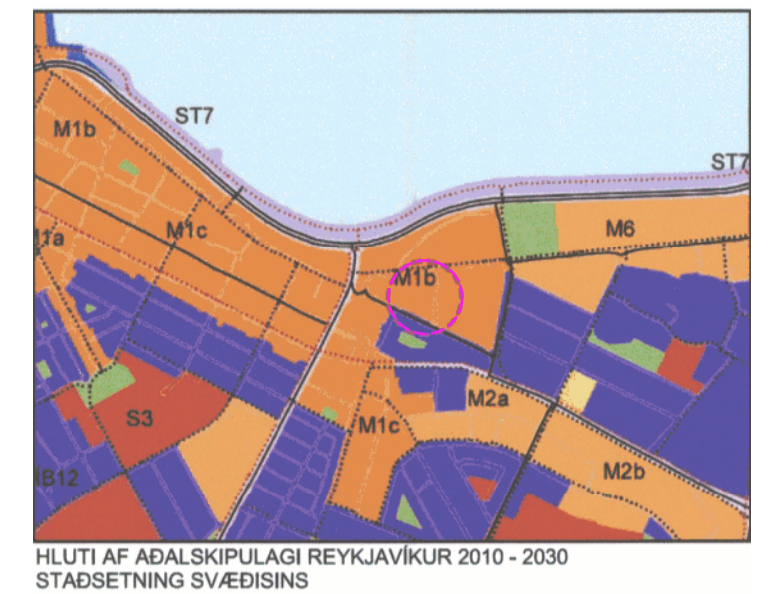
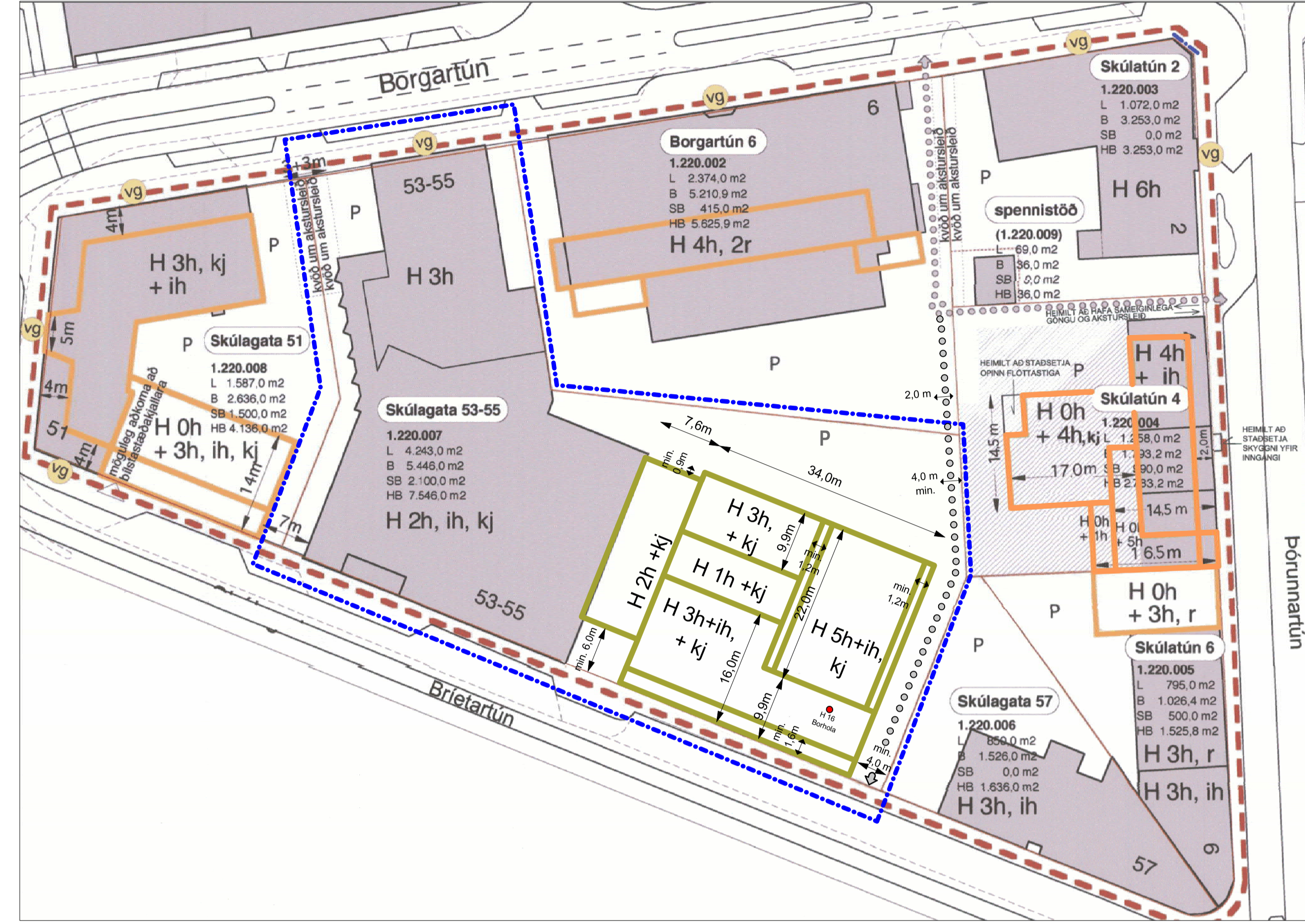
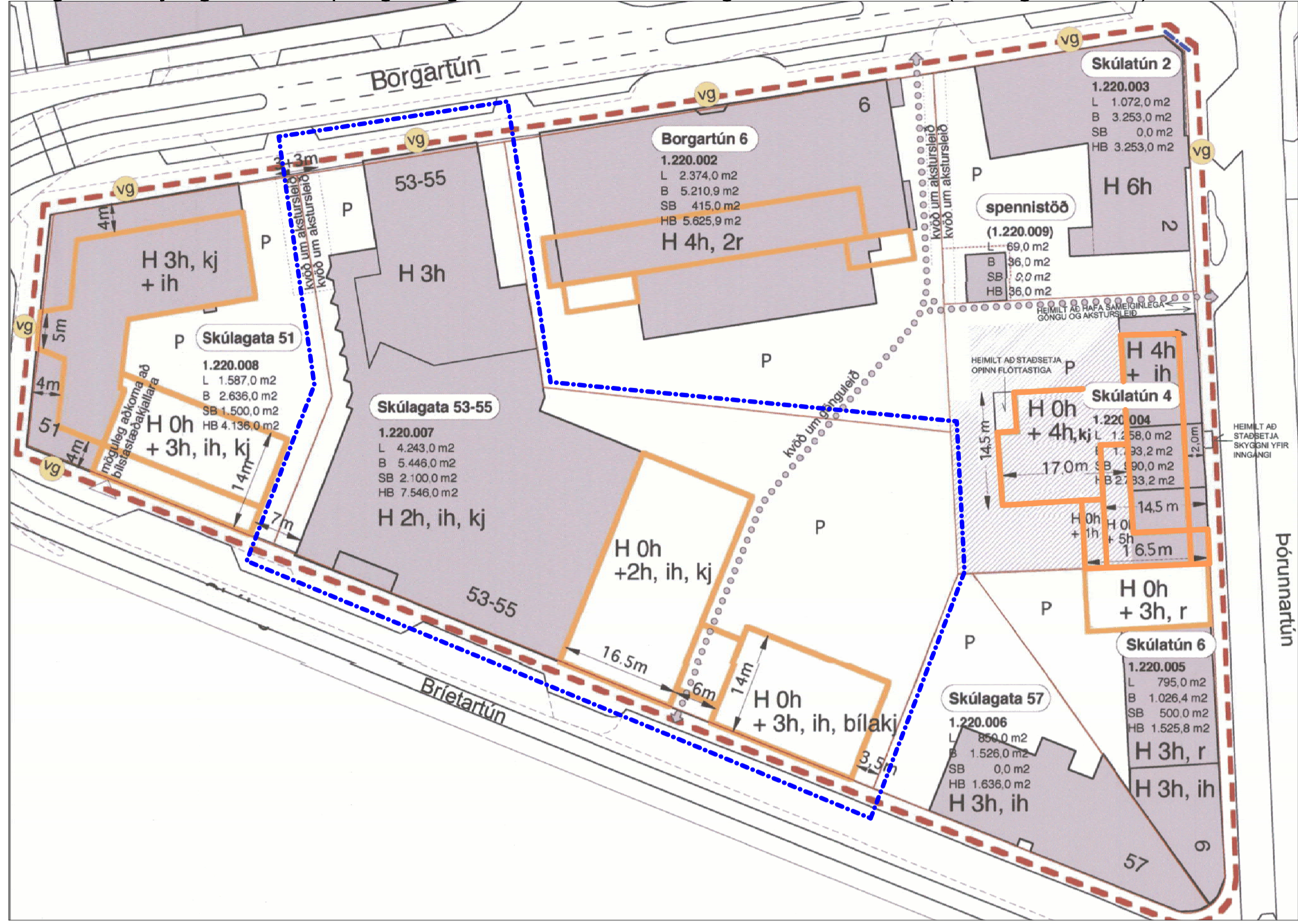
Hálfur Guðmundsson 140545-2439  
Freyr Friðstein 175471-6695  
Óskur Kj. Frensmannson 282058-3228  
Ragnur Áskur Bergsson 230100-4499  
Samuel Guðmundsson 011903-4039

THG ARKITEKTAR

Faxaflen 9 108, Reykjavík. Sími 440703 - 2990 sími 545 1600  
thg@thg.is www.thg.is

17-025 **04-01** **B1**  
Verkmær Númer Útgáfa

# Tillaga að breytingu á deiliskipulagi Borgartúnsteitur 1.220.0 vegna Brietartúns 3-5 (Skúlagata 53-55)



HLUTI AF ADAL SKIPULAGI REYKJAVÍKUR 2010 - 2030  
STADSETNING SVÆÐISINS

- ### Skýringar:
- nyr byggingareitur flötastíga og skýgnis við inngang
  - afmörkun svæðis
  - nyr byggingareitur Brietartún 3-5
  - byggingareitur skv. gildandi skipulagi
  - núverandi löðarmörk skv. mæltáðnum
  - ny löðarmörk
  - kvóð um gönguæð
  - gættareitur skv. umferðarskipti
  - afleigar gönguáttir skv. umferðarskipti
  - mörk deiliskipulags-breytingar
  - heimilúð staðkunn
  - gættareitur skv. gildandi skipulagi, sýnd á skýringarmyndum
  - heimilúð staðkunn
  - skv. breyttu skipulagi sýnd á skýringarmyndum
  - innviðar/útvætur á lóð bórunnartúni 4
  - staðsetning breytinga á aðaleikuplagauppdrætti
  - bláa á niðarfalli
  - heimilúð staðkunn bygginga
  - vg verndun götumyndar
  - H 2h núverandi ljósi hæða
  - klj kljallur
  - r in indregin hæð
  - heimilúð staðkunn byggingarmagn
  - P bílastæði á lóð

Gildandi deiliskipulag "Borgartúnsteitur 1.220.0 Deiliskipulag", samþykkt í borgarráði 25.11.2004, með nýjstu breytingu vegna Þórunnartúns 4 sem samþykkt var 03.07.2014 mkv. 1:500

Tillaga að breytingu á deiliskipulagi "Borgartúnsteitur 1.220.0 Deiliskipulag" mkv. 1:500

## Hluti gildandi skilmála deiliskipulags

- ### Markmið deiliskipulagsins:
- Að stuðla að þéttingu byggðar til styrktar miðborginni.
  - Að stuðla að endurbótum í starfsemi og byggð á þessum jafri miðborgarinnar, sem er í sérlega göðum umferðar-tengslum við stöðbrautir og þjónustu almenningsvegna.
  - Að veita fyrirtækjum og stofnunum á svæðinu svigrúm til aukinnar uppbyggingar og stækkunar.
  - Að styrkja „borgarmynd“ íverfisins.
  - Að styrkja götumyndir með viðbyggingum í skóru og samræmingu í húshæðum.
  - Að ný byggð og stækkun núverandi húsnæðis taki mið af stærð og formi bestu nágrannabygginga, svo gott heildarvirðing sé nást.
  - Að tekið verði tillit til byggingarsögu húsa og tillagna borgarminjavarðar til húsverndar.
  - Að skilgreina gönguæðir gegnum reitna.
  - Að bæta umhverfisleg gæði svæðisins með bæði metnaðarfullum byggingum og útrýmum.
  - Að endurskoða umferðarskiplag með aukin umhverfisleg gæði í huga.

## Greinargerð

Brietartún 3-5 (áður Skúlagata 53-55) er hluti deiliskipulags Borgartúnsteitur 1.220.0 af afmarkaðri Brietartúni, Borgartúni og Þórunnartúni, og var samþykkt 25.11.2004. Með breytingu 30. nóvember 2005, 15. nóvember 2006 og 3. júlí 2014.

Markmið deiliskipulagsbreytingarinnar er að aflaga uppbyggingu á löðinni enn frekar að megin markmiðum deiliskipulagsins sem eru m.a. að stuðla að þéttingu byggðar til styrkingar miðborginni og veita fyrirtækjum og stofnunum á svæðinu svigrúm til aukinnar uppbyggingar og stækkunar. Einnig er lögð áhersla á að auka umhverfisleg gæði svæðisins með metnaðarfullum byggingum og útrýmum með tillit til bætra umhverfislega gæða á svæðinu, sérstaklega merktum göngusvæðum og bílastæðum neðan jarðar.

### Lýsing á breytingunni:

Byggingareitur er stækkaður til norðurs og nýtingarhlutfall aukð. Hæðarmeildir eru breytt þannig að þær verða allt að 5 hæðir og indregin hæð á hluta reitins í stað 3 hæðir og indregin hæð. Bílastæðaskilmálinn er breytt m.a. þannig að 1 bst skuli vera þr 130 m<sup>2</sup> gístarstafsemi, skilyrt er að öll bílastæði, utan 6 bst á baklög og 5 bst við Borgartún, verði í kjallara og göngustígur er færður frá miðju löðar að löðarmörku Brietartún 3-5 og 7.

### Lýsing á nýbyggingunni og umhverfisfrágangi/sérskilmálum

Áætlað er að nýbygging muni hýsa starfsemi hótels og þjónustu tengda því. Byggingin skal greinlega aðgreind frá byggingu Regluheimilis með indreginni tveggja hæða tengbyggingubyggingu.

## Starfsemi/notkun

Á fyrstu hæð, í rýmum sem snúa að götu skal vera starfsemi svo sem þjónusta og veitingaæstun, mögulegt er að hafa gæstherbergi í rýmum sem snúa aðrið að bakgarði. Á hæðunum fyrir ofan verður gæstherbergi hótels. Jarðhæðin skal vera opin þannig að notendur hafi útsýni út í götur og mögulegt og gangandi vegfarendum innsyn inn í bygginguna. Þannig skal stuðlað að sterkari tengingu milli byggingar og göturmys.

## Hæðarmeildir

Hæð hushluta er 1-5 hæðir ásamt indreginni hæð á húshlutum til suðausturs og vesturs. Hæð hushluta byggðarinnar mál vera firm hæðir ásamt indreginni þakshæð á norðurhluta byggingarinnar. Fyrsta og fjórða hæð að Brietartúni skulu vera indregnar. Á annari til fjórðu hæð skulu hlutar þakhlata nýtr sem þakgarðar. Með því gefst notendum byggingarinnar kostur á að njóta útiveru og útsýnis, ein eining mun það bæta umhverfisleg gæði byggingar og nánasta umhverfis ást því að gera fólkmannif sýnilegra í göturmysnu. Lyftu/lísta- og tækniyrmi mega að hámarks standi 1,5 m upp yfir uppgefnin hæsta hæðarkóta.

## Þakgarð

Þak byggingar skal vera með lágmarks vatnshalla. Heimildir eru fyrir að nýta alla þakflöt undir þakgarða á annari til fjórðu hæð. Þeir hlutar þaks sem ekki verða nýtr undir þakgarða skal þakþappi/úður hulun með skotáði móli, torfi eða steptum hellum. Heimil verður að fara 0,4 m upp fyrir leyfa salarhæð vegna frágangs á þakgarðum.

## Efnisval

Vö efnisval á hjúpfletti byggingar skal tekið tillit til nágranna bygginga. Ekki er leyflegt að nota klæðingarefni með speglunareiginleikum. Yfirborð nýbyggingar skal greinlega aðgreind frá byggingu Regluheimilis þannig að byggingar renni ekki saman í ett.

## Umhverfisfrágangur

Á austurhlöð löðar skal vera gönguæð frá Brietartúni um inngarð að Borgartúni. Yfirborð göngustígs skal greinlega aðgreint fyrir gangandi umferð og gæfa til kynna að um almenningsgöngustíg sé að ræða. Um stíginn verður eining heimilúðs ástærslu að bílastæðum í bakgarði og aðkomu skólakvílvis sem mun samnyttast með göngustigi.

## Blakjallari, bílastæðaskilmálar og hjólagæmslur

Aðkomu í bílastæðakjallara verður frá Brietartúni og leyflegt verður að byggja hann að löðarmörku. Mögulegt er að koma fyrir 66 bílastæðum í kjallara (þarf af 4 staðum fyrir fyrirhlaða) og samnyttast þau með Regluheimilidri byggingum. Hjólagæmsla verður eining staðset í kjallara fyrir að lágmarki 10 hjól. Heimil er fyrir að hámarks 6 bílastæðum í bakgarði, þó aðeins fyrir bila tengda starfsemi Regluheimilis og nýbyggingar.

## Bílastæða skilmálar:

Fyrir byggingar annað ein gístarstafsemi, lager og tækniyrmi skal reikna með 11 bst/þyr 50 m<sup>2</sup>. Fyrir gístarstafsemi skal reikna með 1 bst/þyr 130 m<sup>2</sup>. Fyrir lager og tækniyrmi skal reikna með 1 bst/þyr 300 m<sup>2</sup>. Fyrir starfsemi Regluheimilis 40 bst.

Samanlagður fjöldi bílastæða að Brietartúni 3-5 = 77 bílastæði. Bílastæðakjallari = 66 bst. (4 bst. ætluð hreyflumöðum). Bílastæði á lóð = 11 bst.

Heimil er að greiða sig frá þörf umfram 77 bílastæði í samræmi við reglur Reykjavíkurborgar.

## Minjar:

Fyrirgildandi húsakönnun frá 2001 var ekki endurgerð. Leitnað var umsagnar Minjastofnunar Íslands um þörf á endurskoðun, samkvæmt umsögn dags 8.3.2019 kemur fram að þar sem ekki standi byggingar innan byggingareits þá sé ekki farið fram á að húsakönnun verði endurskoðuð. Einnig kemur fram að skrá þarf fornleifar. Þar sem ekki lá fyrir fornleifaröskun þurfi að vinna hana. Löðarhluti leitnað til Fornleifastofnunar Íslands sem var skráninguna og skiladi skýrslu dags Reykjavík 2019, umsögn Minjastofnunar dags. 5. september 2019 liggur fyrir með eftirfarandi niðurskoðu: Ef af fyrirhuguðum framkvæmdum á svæðinu verður, telur Minjastofnun Íslands nauðsynlegt að eftirfarandi verði rannsakað: - Grafar þarf ofan af hleðslum, sem taldir eru vera leifar fjöðs og tungaröð, mæla þær inn, ljósmýnda og teikna. - Afhjúpa niðurgroft og mannvistarögr, sem fram komu í norðurenda skurðar 4, grafa þau á hefðbundinn hátt, mæla inn, teikna og ljósmýnda. Þá að svæðinu hafi að mestu leiti verið raskað þarf fornleifaröskunir að hafa efnitil á staðnum, þegar grafið verður fyrir undirstöður mannvirka á svæðinu.

## Vettur:

Innan byggingareits er borhola (mæðhola) H 16 nauðsynlegt er að komast til mælinga í hollunni í framtíðinni, varðandi úterslú á aðkomu og frágangi þarf að hafa samráð við fagfjóra lágþita íþá Vettur. Einnig er bent á að hafa þarf samráð við Vettur um frágang á byggingartíma, vegna vinnu við byggingu blakjallara að löðarmörku, svo ekki falli jarðvegur undan lögnum Veltna sem liggja í gangstéttinni.

Að öðru leyri gilda áður samþykktir skilmálar

Deiliskipulagsbreyting þessi sem fengió hefur meðferð í samræmi við ákvaði 1. mgr. 43. gr. skipulagslaga nr. 123/2010 var samþykkt í

þann 20. og í þann 20.

Tillagan var auglýst frá 20. með athugasemdafrest til 20.

Auglýsing um gíldistöku breytingarinnar var birt í B-æld Stjórnartíðnda þann 20.

1.220.0	Skupulagsskilmálar og breytingar samkvæmt deiliskipulagi Á öllum löðum eru byggingarlinur við gangstétt bundnar. Fyrir hverja 50m <sup>2</sup> nýbyggingar skal gera eitt bílastæði, sjá einnig greinargerð	núverandi löðar- stærð skv. löðarbl. (m <sup>2</sup> ) L	núverandi byggingarmagn (m <sup>2</sup> ) B	núverandi nýtingarhlutfall (nh)	hámarks stækkun bygginga (m <sup>2</sup> ) SB	hámarks byggingarmagn (m <sup>2</sup> ) HB	hámarks nýtingarhlutfall (nh)
		4.243,0	5.446,0	1,28	2100	7.546,0	1,80

1.220.0	Skupulagsskilmálar og breytingar samkvæmt deiliskipulagi Á öllum löðum eru byggingarlinur við gangstétt bundnar. Fyrir hverja 50m <sup>2</sup> nýbyggingar skal gera eitt bílastæði, sjá einnig greinargerð.	núverandi löðar- stærð skv. löðarbl. (m <sup>2</sup> ) L	núverandi byggingarmagn (m <sup>2</sup> ) B	núverandi nýtingarhlutfall (nh)	hámarks stækkun bygginga ín B-ryma og kjallara (m <sup>2</sup> ) SB	hámarks byggingarmagn ín B-ryma og kjallara (m <sup>2</sup> ) HB	hámarks byggingarmagn með B-rymun og kjallara (m <sup>2</sup> ) HB	hámarks byggingarmagn með B-rymun og kjallara (m <sup>2</sup> ) HB	hámarks nýtingarhlutfall (nh) ín blagæmslu og B-ryma.	hámarks nýtingarhlutfall (nh) ín blagæmslu og B-ryma.
		4.243,0	5.446,0	1,28	4.800,0	10.206,0	10.406	12.382	2,41	2,92

B1: 12.09.19 til samræmis við umsögn skipulagsfulltrúa dags 10. 09.19 m.a. bætt við köflunum Vettur og Minjar í skilmála. GVM/HG

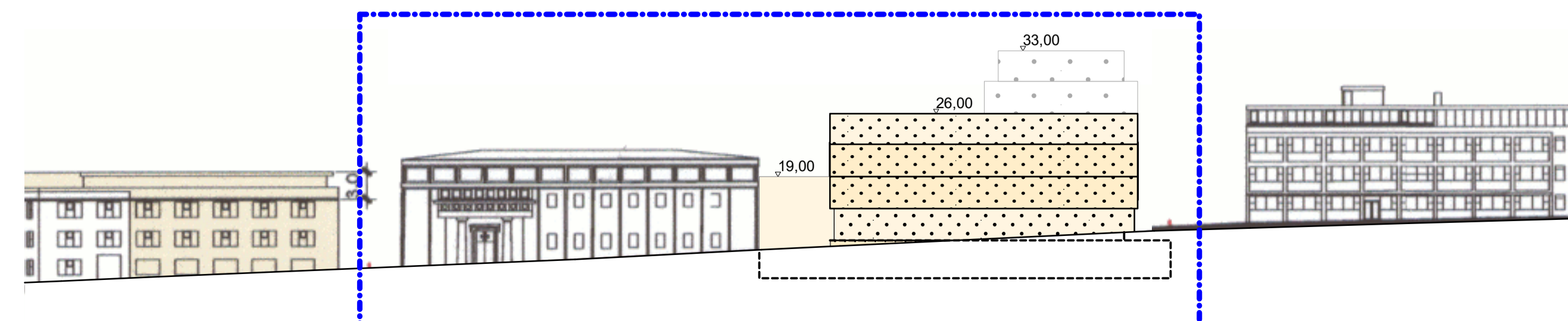

## BRIETARTÚN 3-5 TILLAGA AÐ BREYTTU DEILISKIPULAGI

Teknað af: gvm  
Yfirfar af: hg  
Dagsetning: 22.08.2018  
Mælikvarði: 1:500

Háðr Guðmundsson 140545-2439  
Freyr Frostason 175471-8695  
Óskur Kj Frensmannson 280259-3229  
Ragnar Áskur Bergsson 230100-4499  
Samuel Guðmundsson 011093-4039

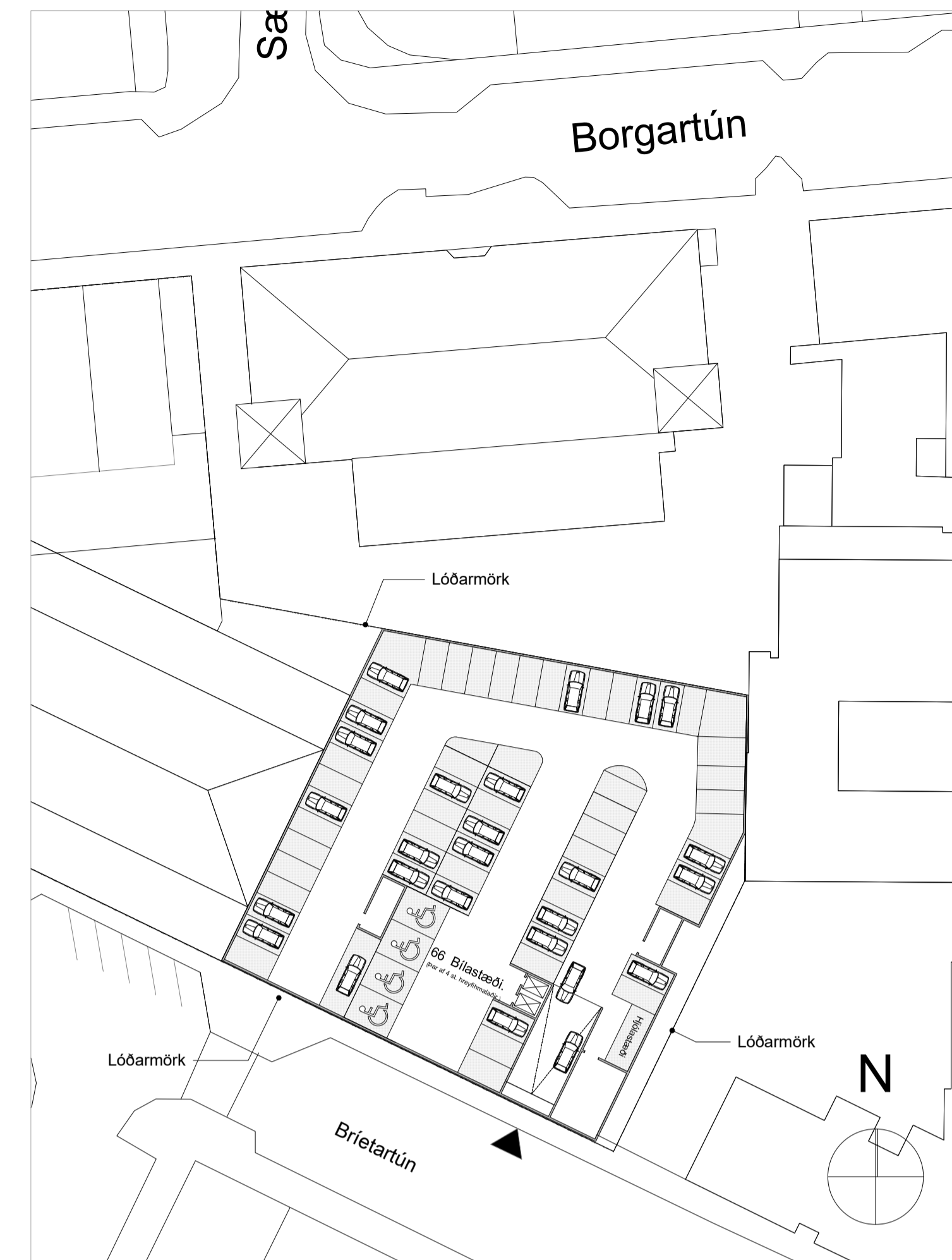
THG ARKITEKTAR  
Faxeinn 9 108, Reykjavík. Sími: 440703 - 2590  
Sími: 545 1600  
Þróð@thg.is www.thg.is

17-025 04-01 B1  
Verkmær Númer Útgáfa

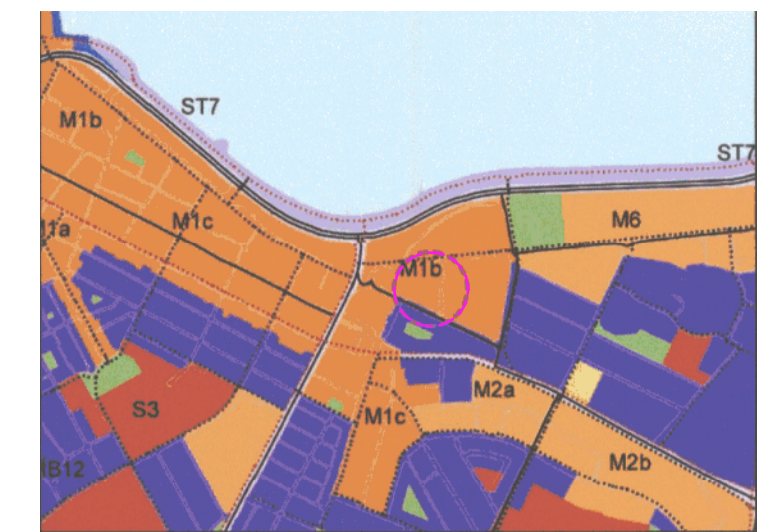




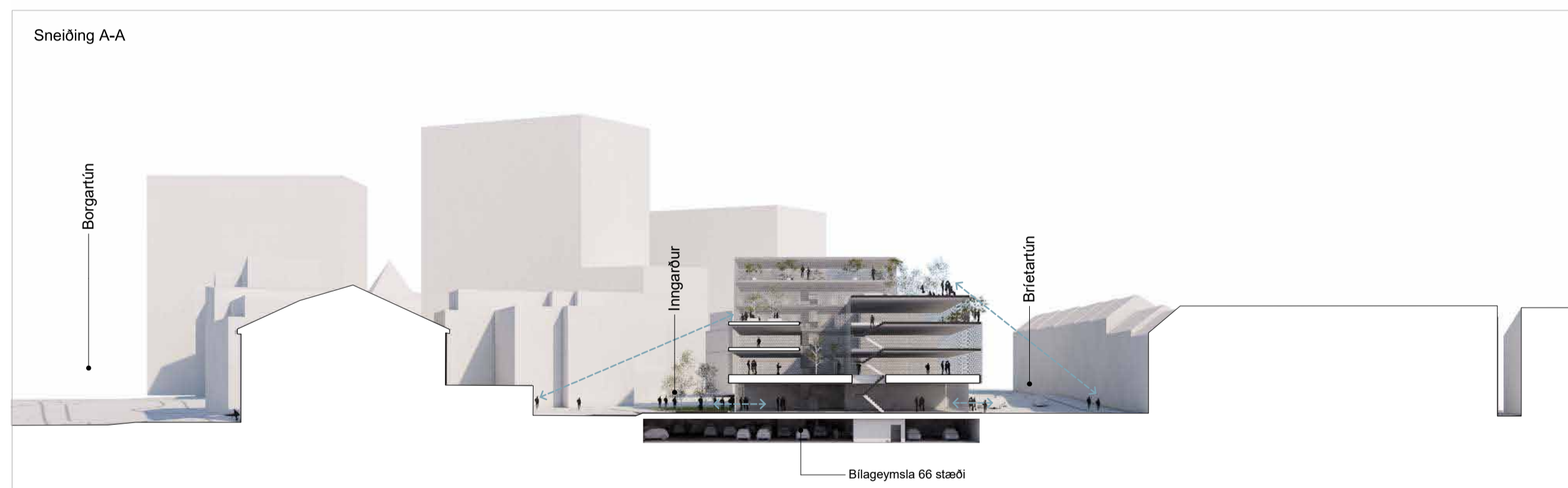
**Ástæðumynd:** Tíllaga að breyttu deiliskipulagi Borgartúnsreitir vegna Brietartúns 3-5. Aðalringangur byggingar verður frá Brietartúni. Ekið verður inn í bílastæðakjallara frá Brietartúni. Á austurhlíð lóðar skal vera gönguleið frá Brietartúni um inngarði að Borgartúni. Yfirborð göngustígs skal greinilega aðgreint fyrir gangandi umferð og gefa til kynna að um almenningsgöngustíg sé að ræða. Um stígninn verður einnig heimil akstursleið að bílastæðum í bakgarði og aðkoma slökkvilið sem mun samnyttast með göngustíg.  
mkv: 1:1000



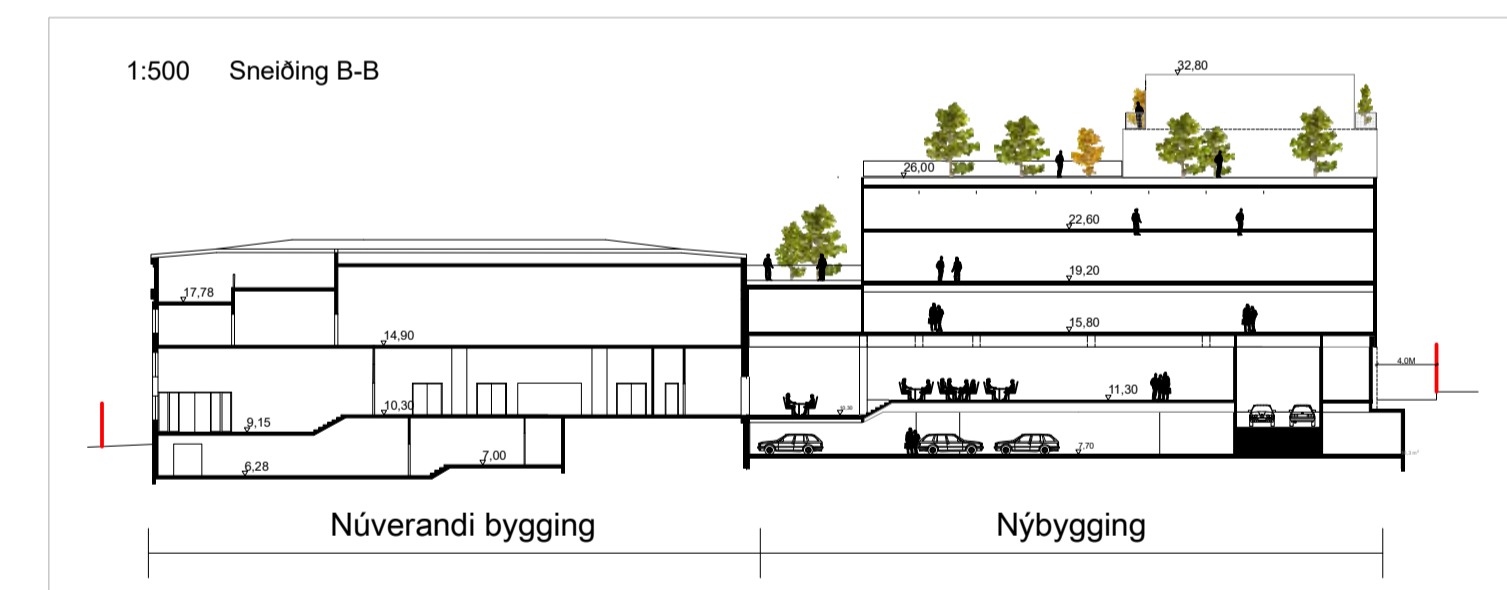
**Skýringarmynd bílastæðakjallari:**  
Innkeyrsla í bílastæðakjallara verður frá Brietartúni. Mögulegt verður að koma a.m.k. 66 bílastæðum fyrir. Stærð kjallara á skýringarmynd er 1887,0m<sup>2</sup>. Leyfilegt verður að bílastæðakjallari nái að lóðarmörkum með sirka stærð 1970,0m<sup>2</sup>.



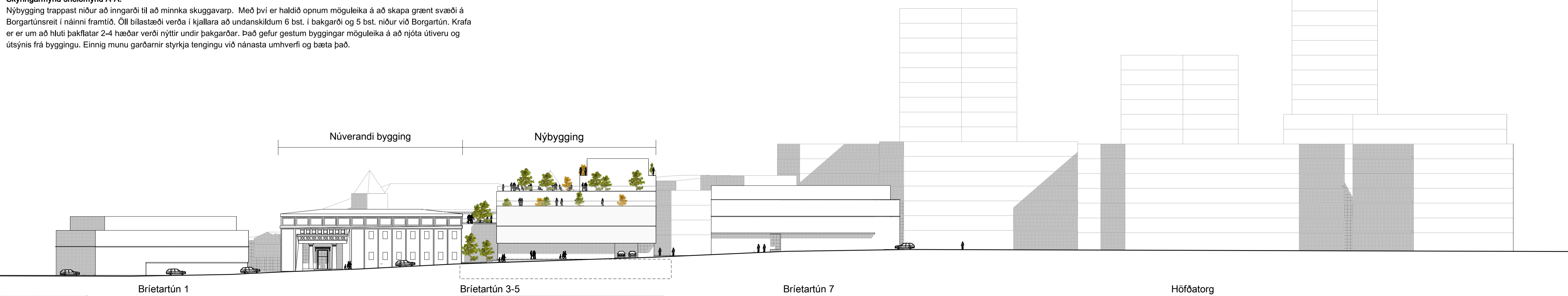
HLUTI AF ADALSKIPLAGI REYKJAVÍKUR 2010 - 2030  
STADSETNING SVÆÐISINS



**Skýringarmynd sneiðmynd A-A:**  
Nýbygging trappast niður að inngarði til að minnka skuggavarp. Með því er haldið opnum möguleika á að skapa grænt svæði á Borgartúnsreit í náinni framtíð. Öll bílastæði verða í kjallara að undanskildum 6 bst. í bakgarði og 5 bst. niður við Borgartún. Krufa er er um að hluti þakflatar 2-4 hæðar verði nýttir undir þakgarðar. Það gefur gestum byggingar möguleika á að njóta útveru og útsýnis frá byggingu. Einnig munu garðarnir styrkja tengingu við nánasta umhverfi og bæta það.



**Skýringarmynd sneiðmynd B-B:**  
Leyfð salarhæð fyrstu hæðar verður 4,5m. Leyfilegt verður að fara 0,4m upp fyrir leyfða salarhæð vegna frágangs á þakgöðum ef þárf krefur. Einnig verður leyfilegt að fara allt að 1,5m upp fyrir leyfða salarhæð vegna lyftu-ristigahúss eða mögulegs læknirýmis.



1:500 Suðurhlíð

**BRÍETARTÚN 3-5  
TÍLLAGA AÐ BREYTTU DEILISKIPLAGI**

Skýringarmynd

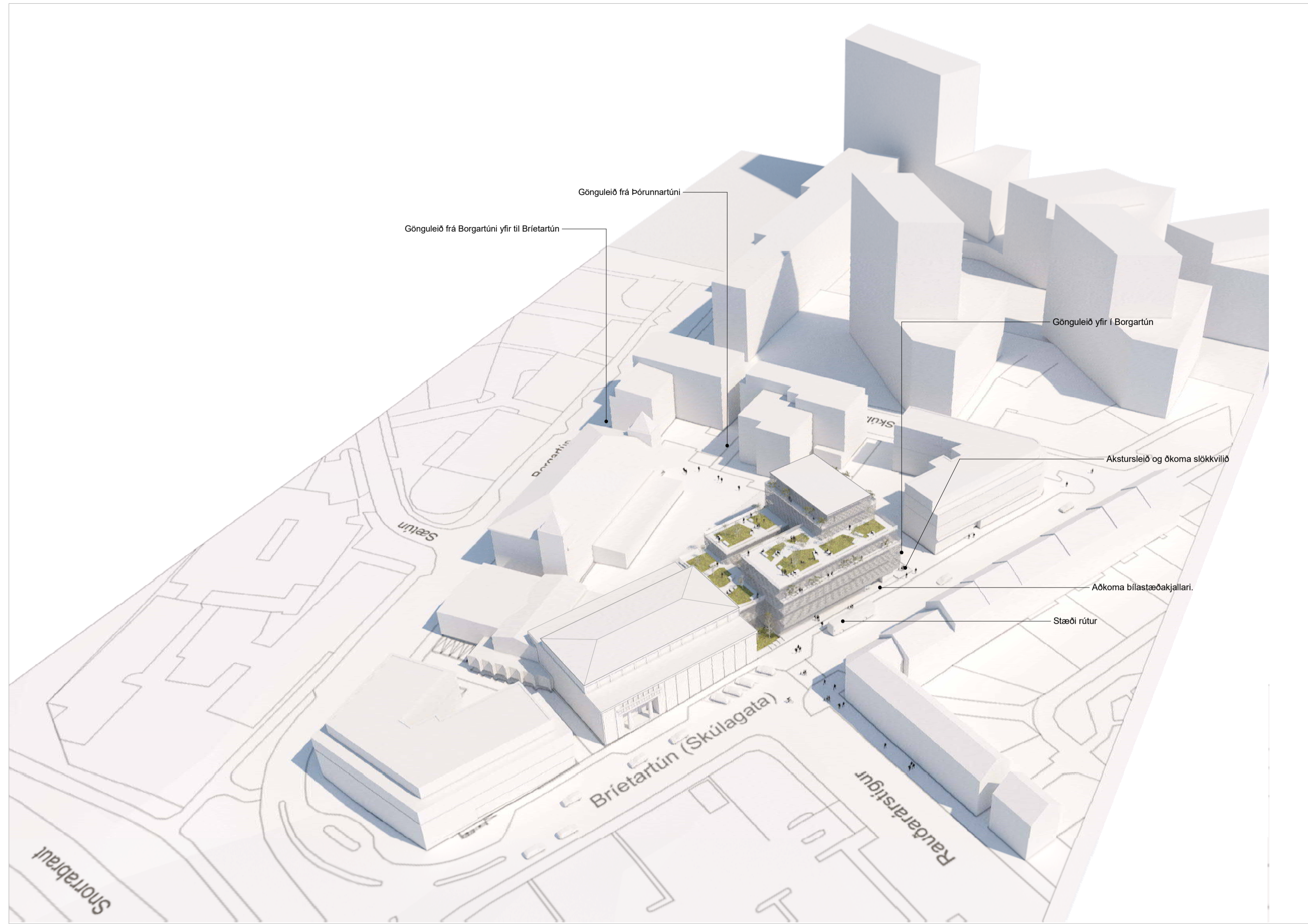
Telknað af: 0vtt  
Yfirráð af: hg  
Dagsetning: 22.08.2018  
Mælikvarði: 1:500

Haldur Guðmundsson 140545-2439  
Freyr Frostason 175471-8695  
Óskur Kj Frensmannson 280259-3229  
Ragnar Aðalinn Björnsson 230100-4499  
Samuel Guðmundsson 011063-4039



Faxlaan 9 108, Reykjavík tel: 440703 - 2590  
sími: 545 1600 thg@thg.is www.thg.is

17-025 04-02  
Verknúmer Númer Útgáfa



Heildarmynd Borgartúnsreitir, suðurhlíð að Brietartúni 3-5

Skuggavarp 21. júní og 21 mars/sept.



Skuggavarp 21. júní kl. 09:00



Skuggavarp 21. mars/sept kl. 09:00



Skuggavarp 21. júní kl. 13:00



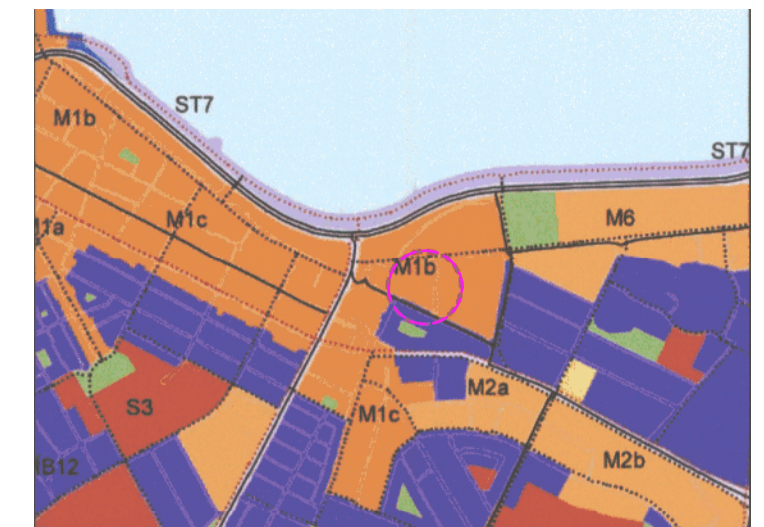
Skuggavarp 21. mars/sept í kl.13:00



Skuggavarp 21. júní kl. 17:00



Skuggavarp 21.mars/sept í kl. 13:00



HLUTI AF ADALSKIPLAGI REYKJAVÍKUR 2010 - 2030  
STADSETNING SVÆÐISINS



Suðurhlíð að Brietartúni 3-5



Séð inn að bakgarði norðurhlíð.

**BRÍETARTÚN 3-5  
TILLAGA AÐ BREYTTU DEILISKIPLAGI**

Skýringarmynd

Telknað af: gvm Dagsetning: 22.08.2018  
Yfirtekið af: hg Mælikvarði:

Haldor Guðmundsson 140545-2439  
Freyr Frostason 173471-6695  
Óskur Kj Finnjónsson 280258-3229  
Ragnar Aðalinn Birgisson 230110-4499  
Samuel Guðmundsson 011063-4039



Faxaðan 9 108, Reykjavík tel: 440703 - 2590  
sími: 545 1600 thg@thg.is www.thg.is

17-025 **04-03**  
Verknúmer Númer Útgáfa

**From:** [Anna Lísu Guðmundsdóttir](#)  
**To:** [Lilja Grétarsdóttir](#)  
**Cc:** [Minjavarsla](#)  
**Subject:** SV: Vegna Bríetartún 3-5  
**Date:** föstudagur, 15. febrúar 2019 11:30:22  
**Attachments:** [image001.jpg](#)  
[image002.png](#)

---

Sæl Lilja

Stóð í þeirri meiningu að eftir þessa ábendingu mína kæmi formlega beiðni frá þér um ósk um fornleifaskráningu og endurskoðun á húsakönnun fyrir þetta skipulagssvæðið eins og venjan er og lög segja.

Kveðja

Anna Lísu Guðmundsdóttir  
Verkefnastjóri fornleifa

**Borgarsögusafn Reykjavíkur | Reykjavik City Museum**

[anna.lisa.gudmundsdottir@reykjavik.is](mailto:anna.lisa.gudmundsdottir@reykjavik.is)

Sími 411 6315 - gsm 6990692

Árbæjarsafn við Kistuhyl

[www.borgarsogusafn.is](http://www.borgarsogusafn.is)

**Árbæjarsafn – Landnámssýningin – Sjóminjasafnið í Reykjavík – Ljósmyndasafn Reykjavíkur - Viðey**

Reglur um trúnað í tölvupóstsamskiptum: <http://www.reykjavik.is/trunadur>

---

**Frá:** Lilja Grétarsdóttir <lilja.gretarsdottir@reykjavik.is>  
**Sent:** fimmtudagur, 14. febrúar 2019 16:42  
**Til:** Anna Lísu Guðmundsdóttir <anna.lisa.gudmundsdottir@reykjavik.is>  
**Afrit:** Minjavarsla <minjavarsla@reykjavik.is>  
**Efni:** SV: Vegna Bríetartún 3-5

Sæl Anna Lísu

Nú er kynningartíma tillögunar lokið og komu einungis athugasemdir frá Veitum er lítið mál er að koma til móts við.

Nú langar mig að forvitnast um hvað þið leggið til sem næstu skref m.t.t. ábendinga í netpósti um húsakönnun og fornleifaskráningu sem ekki voru formlegar ábendingar inn í kynninguna. Málið verður rætt á afgreiðslufundi á morgun og væri gott að haf innlegg í þá umræðu.

Kveðja

Lilja Grétarsdóttir arkitekt  
umhverfis- og skipulagssviði Reykjavíkurborgar  
Borgartúni 12-14, 105 Reykjavík  
netfang [lilja.gretarsdottir@reykjavik.is](mailto:lilja.gretarsdottir@reykjavik.is)  
sími 411-1111, fax 411-3071

---

**Frá:** Anna Lísu Guðmundsdóttir <[anna.lisa.gudmundsdottir@reykjavik.is](mailto:anna.lisa.gudmundsdottir@reykjavik.is)>  
**Sent:** miðvikudagur, 2. janúar 2019 14:52  
**Til:** Lilja Grétarsdóttir <[lilja.gretarsdottir@reykjavik.is](mailto:lilja.gretarsdottir@reykjavik.is)>  
**Afrit:** Minjavarsla <[minjavarsla@reykjavik.is](mailto:minjavarsla@reykjavik.is)>  
**Efni:** SV: Vegna Bríetartún 3-5

Takk Lilja

Leysum þetta mál með ykkur.

Kveðja

Anna Lísu Guðmundsdóttir  
Verkefnastjóri fornleifa

**Borgarsögusafn Reykjavíkur | Reykjavik City Museum**

[anna.lisa.gudmundsdottir@reykjavik.is](mailto:anna.lisa.gudmundsdottir@reykjavik.is)

Sími 411 6315 - gsm 6990692

Árbæjarsafn við Kistuhyl

[www.borgarsogusafn.is](http://www.borgarsogusafn.is)

**Árbæjarsafn – Landnámssýningin – Sjóminjasafnið í Reykjavík – Ljósmyndasafn Reykjavíkur - Viðey**

Reglur um trúnað í tölvupóstsamskiptum: <http://www.reykjavik.is/trunadur>

---

**Frá:** Lilja Grétarsdóttir <[lilja.gretarsdottir@reykjavik.is](mailto:lilja.gretarsdottir@reykjavik.is)>

**Sent:** miðvikudagur, 2. janúar 2019 14:08

**Til:** Anna Lísu Guðmundsdóttir <[anna.lisa.gudmundsdottir@reykjavik.is](mailto:anna.lisa.gudmundsdottir@reykjavik.is)>

**Afrit:** Minjavarsla <[minjavarsla@reykjavik.is](mailto:minjavarsla@reykjavik.is)>

**Efni:** SV: Vegna Bríetartún 3-5

Hér eru netslóðir á gildandi deiliskipulag (skipulagssjá skipulagsstofnunar)

<http://skipulagsaetlanir.skipulagsstofnun.is/skipulagvefur/display.aspx?numer=6285>

og kynnta tillögu að breytingu

[https://reykjavik.is/sites/default/files/ymis\\_skjol/skipogbygg/skjol/brietartun\\_3-5\\_uppdrottur\\_1.pdf](https://reykjavik.is/sites/default/files/ymis_skjol/skipogbygg/skjol/brietartun_3-5_uppdrottur_1.pdf)

Ég ræði þetta hér næstu daga við skipulagsfulltrúa og lögfræðing hjá okkur gott væri líka að heyra frá húsadeildinni ykkar og fá áætlun fyrir næstu skref er ykkur varðar, sem eru væntanlega eitthvað á þessa leið? eða hvað?:

- Uppfæra húsakönnun
- Gera fornleifaskráningu

Síðan er líka umhugsunarvert hvort lóðarhafi hefði ekki getað verið búin að byggja samkvæmt gildandi deiliskipulagi frá 2004 sem telst ungt í skipulag án þess stuðst væri við þá húsakönnun sem liggur fyrir?

Kveðja

Lilja Grétarsdóttir arkitekt  
umhverfis- og skipulagssviði Reykjavíkurborgar  
Borgartúni 12-14, 105 Reykjavík  
netfang [lilja.gretarsdottir@reykjavik.is](mailto:lilja.gretarsdottir@reykjavik.is)  
sími 411-1111, fax 411-3071

---

**Frá:** Anna Lísu Guðmundsdóttir <[anna.lisa.gudmundsdottir@reykjavik.is](mailto:anna.lisa.gudmundsdottir@reykjavik.is)>

**Sent:** miðvikudagur, 2. janúar 2019 11:35

**Til:** Lilja Grétarsdóttir <[lilja.gretarsdottir@reykjavik.is](mailto:lilja.gretarsdottir@reykjavik.is)>

**Afrit:** Minjavarsla <[minjavarsla@reykjavik.is](mailto:minjavarsla@reykjavik.is)>

**Efni:** SV: Vegna Bríetartún 3-5

Sæl Lilja

Hér kemur skýrsla sem vísað er í, þar er um mjög gamla húsakönnun, sem er auðvitað þarf að endur skoða samkvæmt breytingum á lögum sem voru áið 2012, þar kemur farm að bæjarstæði Rauðararar er á þessu bílaplani.

Það er engin við á húsadeildinni eins og er þannig ég veit ekki hvernig verður litið á þetta mál þar. En eitt er ljós að það vantar fornleifaskrá með þessu skipulagi, veit ekki hvernig hægt er að leysa það án þess að fresta þessu ferli sem skipulagið er komið í?. Eitt er víst það það verður dýrt að byggja þessa lóð hvað varðar fornleifar og eins gott að væntanlegur framkvæmdaraðili eða eigandi geri sér grein fyrir því sem fyrst. Engar fornleifarannsóknir hafa farið fram á þessum reit svo vitað sé og engin vitneskja um það hve mikið er eftir að minjum, en eitt er víst að þær geta

verið mjög gamlar.

Getur þú sent mér þessar myndir sem eru hér neðar í skjalinu sem pdf og síðasta samþykka skipulag og greingarð af þessu svæði sem pdf, finnst eins og það hafi verið gerðar breytingar á því fyrir nokkrum árum og þá hafi ég skráð eitthvað og sent upplýsingar um fornleifar til ykkar minni að það hafi verið að gera breytingar við Þórunnartún/Skúlatún.

Kveðja

Anna Lía Guðmundsdóttir

Verkefnastjóri fornleifa

**Borgarsögusafn Reykjavíkur | Reykjavik City Museum**

[anna.lisa.gudmundsdottir@reykjavik.is](mailto:anna.lisa.gudmundsdottir@reykjavik.is)

Sími 411 6315 - gsm 6990692

Árbæjarsafn við Kistuhyl

[www.borgarsogusafn.is](http://www.borgarsogusafn.is)

**Árbæjarsafn – Landnámssýningin – Sjóminjasafnið í Reykjavík – Ljósmyndasafn Reykjavíkur - Viðey**

Reglur um trúnað í tölvupóstsamskiptum: <http://www.reykjavik.is/trunadur>

---

**Frá:** Lilja Grétarsdóttir <[lilja.gretarsdottir@reykjavik.is](mailto:lilja.gretarsdottir@reykjavik.is)>

**Sent:** miðvikudagur, 2. janúar 2019 10:53

**Til:** Anna Lía Guðmundsdóttir <[anna.lisa.gudmundsdottir@reykjavik.is](mailto:anna.lisa.gudmundsdottir@reykjavik.is)>

**Efni:** SV: Vegna Bríetartún 3-5

Sæl Anna Lía

Ég hef haft umsjón með þessu verkefni og vill að sjálfsögðu að allt sé í besta lagi er það varðar.

Í gildandi deiliskipulagi er vísað í skýrslu 83 frá 2001 Húsakönnun – Borgartún og er þar vísað til verndunar húsaraða, götummyndar og húsa, ekki er minnst á gamla bæjarstæði Rauðará.

Ég finn ekki þessa skýrslu á netinu, áttu hana til?

Þarna er verið að breyta deiliskipulagi þar sem fyrir er heimild til þess að byggja nýbyggingar.

Endilega verum í bandi um framhaldið beini síminn hjá mér er 3012.



**Greinargerð gildandi deiliskipulags**





Kveðja

Lilja Grétarsdóttir arkitekt  
umhverfis- og skipulagssviði Reykjavíkurborgar  
Borgartúni 12-14, 105 Reykjavík  
netfang [lilja.gretarsdottir@reykjavik.is](mailto:lilja.gretarsdottir@reykjavik.is)  
sími 411-1111, fax 411-3071

---

**Frá:** USK Skipulag <[skipulag@reykjavik.is](mailto:skipulag@reykjavik.is)>  
**Sent:** miðvikudagur, 2. janúar 2019 07:38  
**Til:** Lilja Grétarsdóttir <[lilja.gretarsdottir@reykjavik.is](mailto:lilja.gretarsdottir@reykjavik.is)>  
**Efni:** FS: Vegna Bríetartún 3-5

Sæl Lilja,

Sjá meðfylgjandi póst.

Kveðja,  
Helena Stefánsdóttir  
[helena.stefansdottir@reykjavik.is](mailto:helena.stefansdottir@reykjavik.is)  
Reykjavíkurborg – umhverfis- og skipulagssvið  
Skrifstofa skipulagsfulltrúa  
Borgartúni 12 - 14, 105 Reykjavík  
Sími: 411-1111 - Netfang: [skipulag@reykjavik.is](mailto:skipulag@reykjavik.is)

Leiddu hugann að umhverfinu áður en þú prentar út þennan tölvupóst.

Reglur um trúnað í tölvupóstsamskiptum: <http://www.reykjavik.is/trunadur>

---

**From:** Anna Lísu Guðmundsdóttir  
**Sent:** 28. desember 2018 15:05  
**To:** USK Skipulag  
**Subject:** Vegna Brietartún 3-5

Góðan dag

Hver er með umsjón með þessu skipulagi hjá ykkur. Á lóðinni er hluti af gamla bæjarstæðir Rauðará auk annara fornleifa. Vinsamlegast hafi samband sem fyrst, svo þetta fari nú ekki allt í óefni.

Kveðja

Anna Lísu Guðmundsdóttir  
Verkefnastjóri fornleifa

**Borgarsögusafn Reykjavíkur | Reykjavik City Museum**

[anna.lisa.gudmundsdottir@reykjavik.is](mailto:anna.lisa.gudmundsdottir@reykjavik.is)

Sími 411 6315 - gsm 6990692

Árbæjarsafn við Kistuhyl

[www.borgarsogusafn.is](http://www.borgarsogusafn.is)

**Árbæjarsafn – Landnámssýningin – Sjóminjasafnið í Reykjavík – Ljósmyndasafn Reykjavíkur - Viðey**

Reglur um trúnað í tölvupóstsamskiptum: <http://www.reykjavik.is/trunadur>

---

Reglur um trúnað í tölvupóstsamskiptum: <http://www.reykjavik.is/trunadur>

Leiddu hugann að umhverfinu áður en þú prentar út þennan tölvupóst. Prentaðu á báðar hliðar í svarthvítu ef nauðsyn krefur.