

Almennar upplýsingar:

Nafn Kjartan Stefánsson
Erindi nr. P-2022-01-05-0033
Kennitala [REDACTED]
Heimilisfang BREKKUBÆ 39, REYKJAVÍK
Póstnúmer 110
Símanúmer [REDACTED]
Netfang [REDACTED]
Nafn forsvarsmanns (ef um fjöleignarhús er að ræða) -
Netfang tengiliðs -

Greiðanda kenitala [REDACTED]
Greiðanda nafn Kjartan Stefánsson
Greiðanda netfang [REDACTED]

Framkvæmdasvæði

Heimilisfang/lóðarheiti Brekkubær 39

Umsækjandi er Eigandi / eigendur

Umsækjandi Hefur kynnt sér gildandi deiliskipulag

Erindið fjallar um Breytingu á deiliskipulagi

Stutt lýsing á erindi

Við hjónin í Brekkubæ 39, 110 Reykjavík óskum eftir stækkun lóðar sem liggur að gafli eignar okkar. Brekkubær 39 er endaraðhús neðst við Fylkisvöllinn í fjölfarinni leið með göngustíga á alla kanta (fyrir framan hús, aftan hús og við enda. Það hefur skapað mikil óþægindi fyrir okkur hvað margir stytta sér leið um þetta svæði. Við höfum áhuga að því að reisa lágt grindverk 4-5 m frá gafli og niður að lóðarmörkum okkar. Þann 27. apríl 2020 lögðum við fram fyrirspurn til skipulagsfulltrúa Reykjavíkur um að taka þennan landskíka í fóstur. Í umsögn segir að okkur sé heimilt að sækja um lóðarstækkun. Við óskum eftir lóðarstækkun við gafi á Brekkubæ 39 og þessa metra út frá gafli se eru á meðfylgjandi mynd.

Meðfylgjandi gögn og upplýsingar varðandi umsókn 2 þar sem við á

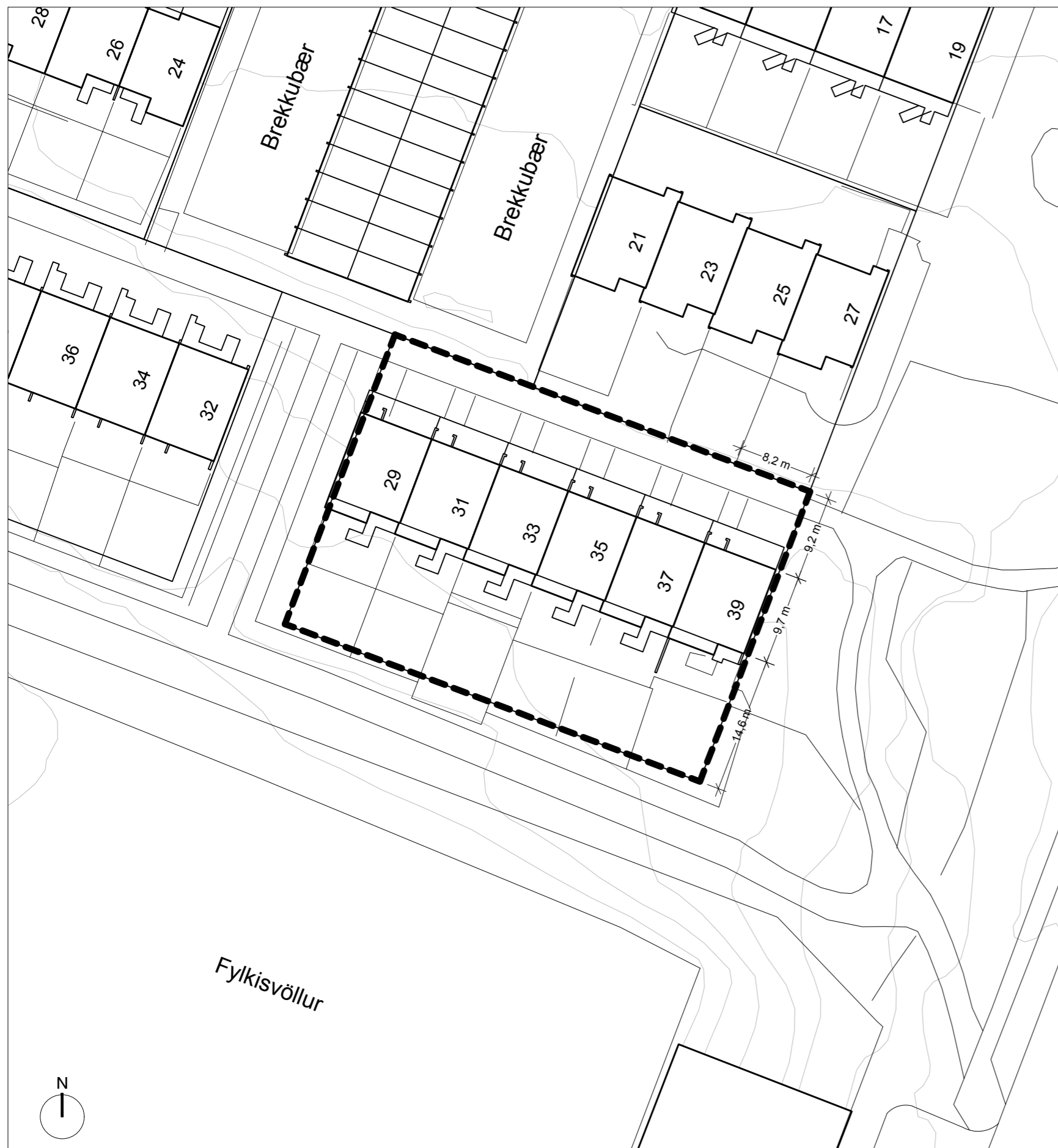
Uppdrættir

Lýsandi nafn BB39_A_21_001_utg01.pdf
skjals

Önnur gögn

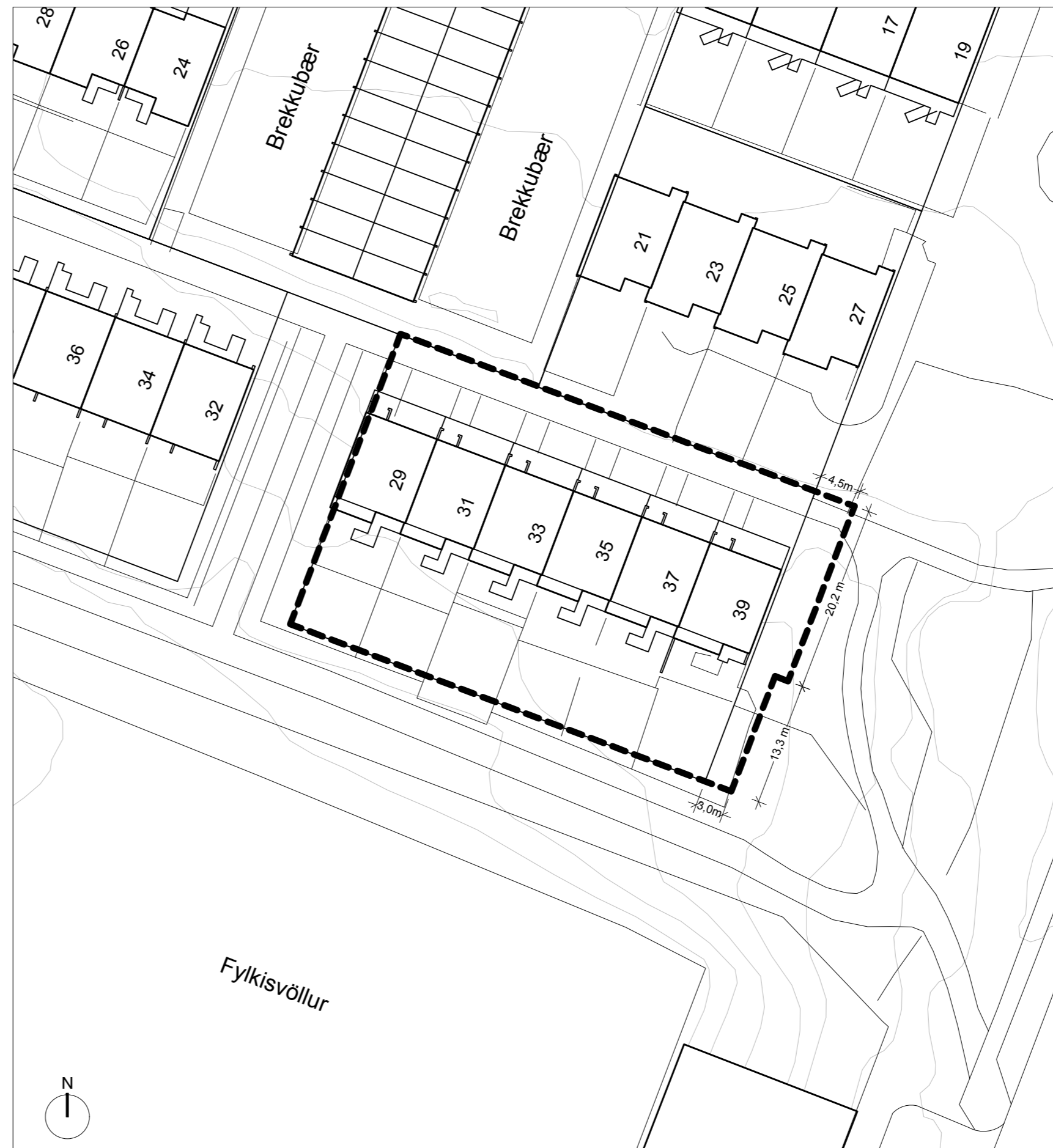
Lýsandi nafn Bref-1..jpeg
skjals

Lýsandi nafn Bref2.jpeg



AFSTÖÐUMYND FYRIR BREYTINGU 1:500

----- lóðarmörk



AFSTÖÐUMYND EFTIR BREYTINGU 1:500

----- lóðarmörk

BREKKUBÆR 29-39
UMSÖKN UM STÆKKUN Á LÓÐ

Landnúmer: L111273
Staðgreinir: O-1- 4361606

Sótt er um leyfi til að stækka lóð til austurs.
Lóðarstækkunin yrði hluti af garðrymi Brekkubæjar 39.

Lóð stækkar um 130,8 fm.

Stærð lóðar fyrir breytingu: 1608,0 fm
Stærð lóðar eftir breytingu: 1738,8 fm

útg 01: 8. sept. '21

teiknistofan
hverfisgata 18
info@stika.is
8686584

STIKA
101 reykiavík
8663090

Eva Huld Friðriksdóttir arkitekt
Magnea Guðmundsdóttir arkitekt

kt. 300176-4619
kt. 170378-3779

BREKKUBÆR 39
STÆKKUN Á LÓÐ

Aðaluppdrættir
Afstöðumynd

Mkv. 1:500 í A2
Dags. 8. sept. 2021
Teikn. BB39_A_21_001
Útg. 01



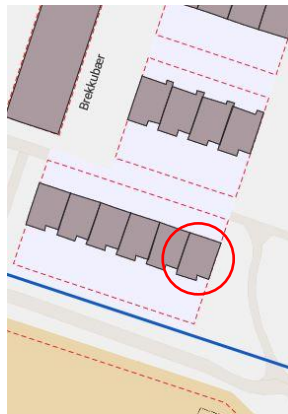
Reykjavík, 1. apríl 2022

Varðar: Brekkubær 39 (umsókn um lóðastækkun)

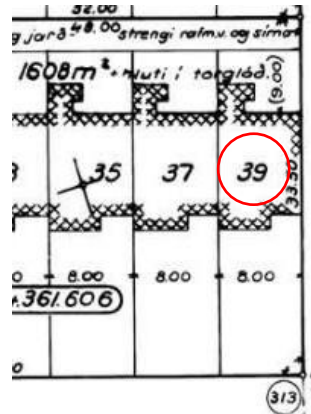
Á embættisafgreiðslufundi skipulagsfulltrúa 11. mars 2022 var lögð fram umsókn Kjartans Stefánssonar dags. 5. janúar 2022 um stækkun lóðarinnar nr. 39 við Brekkubæ, samkvæmt uppdráttum Teiknistofunnar Stiku ehf. dags. 8. september 2021. Erindinu var vísað til umsagnar verkefnisstjóra.



Aðalskipulag Reykjavíkur 2040



Hverfisskipulag



Mæliblað

Skipulagsleg staða

Í gildi er Aðalskipulag Reykjavíkur 2040, samþykkt í borgarstjórn Reykjavíkur 19. október 2021 og birt í B-deild stjórnartíðinda 18. janúar 2022. Samkvæmt aðalskipulagi tilheyrir lóðin og byggingin á Brekkubæ 39 borgarhluta 7 Árbæ og er á skilgreindu íbúðasvæði, ÍB 45 Árbær.

Í gildi er Hverfisskipulag Árbæjar 7.2, samþykkt 10. október 2019.

Umsögn:

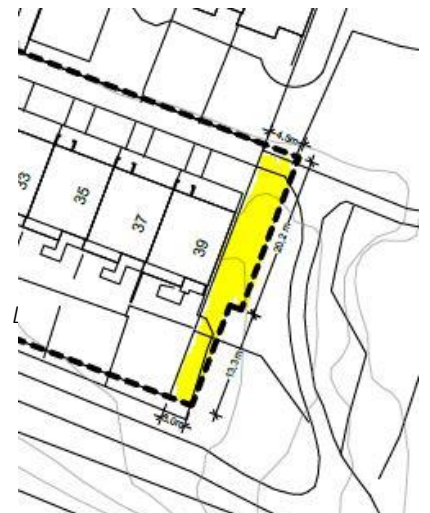
Húsið á lóð nr. 39 við Brekkubæ er steinsteypt raðhús á þrem hæðum, byggt árið 1981 skv. fasteignaskrá. Sótt er um að stækka lóð nr. 39 við Brekkubæ inn á opið svæði við hlið lóðarinnar. Skv. aðalskipulagi er opna svæðið (OP) hluti af borgargarðinum Elliðaárdal. Ekki er heimilt að stækka lóð íbúðarhúsa út á opið svæði á borgarlandi. Til að stækka lóð þyrfti að breyta gildandi hverfisskipulagi. Ekki stendur til að fara í breytingar á hverfisskipulagi á næstunni. Því er ekki hægt að fallast á erindið.

Niðurstaða:

- Lagt er til að umsókninni verði synjað.

f.h skipulagsfulltrúa Reykjavíkur

Sigríður Lára Gunnarsdóttir, sérfræðingur



Lóðastækkun