

Hverfisskípu­lag

7.1 Ártúnsholt

Víðfangsefni og efnistösk

Tilgangur hverfisskípu­lags í 7.1 Ártúnsholti er að gera hverníð sjálfbærara, vistvænna og heiliseffandi, auka gæði bygðarinnar, vernda og styrkja byggðarmynstur og staðarana. Íbúðum, einkum ílitum og meðalstórum, er fylgt til að jafna skilunarmuninn á milli og vegna þess að íbúabættleiki er undir lágmarki skv. Gátlista um visthætt byggðar. Einnig er nærbjónusta í hverfinu styrkt og tengingar bættar við meginljána borgarhlutans í Árbæ. Eldri skilmálar eru sameinaðir nýjum skilmálum og byggingarreitir stækkaðir til að greiða fyrir þróun hverfisins til framtíðar.

Afmörkun hverfisins

Hverfisskípu­lag þetta nær eingöngu til Ártúnsholts, hverfis 7.1. Hverníð stendur á hæðardragi og er grómelega afmarkað af Vesturlandsvegi, Höfðabakka og Stafaröngveggi á norðurlaugarhluta. Hverfisskípu­lag Ártúnsholts er sýnt á skípu­lagsupprætti og nær eingöngu til hins afmarkaða svæðis á uppdráttinum.

Lýsing á hverfinu

Landslag hverfisins er ávallt og hallar til suðurs og vesturs að Elliðaánum og Ártúnstökkum og til norðs að Vesturlandsvegi. Hverníð er 70,8 hektarar að stærð og er í 42-68 metra hæð yfir sjávarmáli. Það nýtur góðs af nálægð við Elliðaár-dalinn, bæði hvað varðar útrívist og náttúru en einnig vegna tenginga við göngustígaferri borgarinnar og við dalinn.

Deiliskípu­lag fyrir Ártúnsholt var samþykkt árið 1982 og í framhaldi hófust byggingarframkvæmdir í hverfinu. Það er afleiðing byggðarinnar sérbýlishúsum og lítillum fjölbýlishúsum. Árbjarsafn er staðsett í útgáfu hverfisins og í litlum tengslum við það. Atvinnusvæði er í Hjúllumum. Stærstur hluti byggðarinnar er á háðungu hæðarinnar. Grunnakóli og tveir leikskólar eru miðsvæði í hverfinu og tengjast vel Elliðaárdalnum og fjöllum leiksvæða. Engin matvöruverslun er í hverfinu en norðan Vesturlandsvegjar og í kjarna borgarhlutans í Árbæ er fjölbreytt verslun og bjónusta.

Lýsing á skilmálum og skilmálaeiningum

Hverfisskípu­lag fyrir Ártúnsholt mun leysa af hólmi eldri deiliskípu­lagsáttarinnar, sem hefur verið gildið samkvæmt við samþykkt hverfisskípu­lags. Í hverfisskípu­lagi eru settir nýir skípu­lags­skilmálar sem byggja á: a) yfirfararu á skípu­lags­skil-málum deiliskípu­lags sem hefur verið gildið, b) yfirfararu á öryktum byggingarhlutum frá eldri deiliskípu­lagi og c) nýjum skilmálum og skilmálaeiningum sem fram koma í skilmálum hverfisskípu­lags.

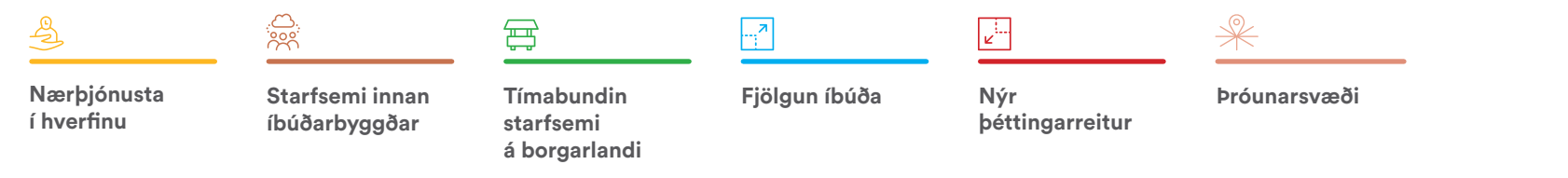
Ártúnsholti hefur verið skipt upp í fjórtán skilmálaeiningar, sem hver um sig hefur fengið sérstakt auðkenni frá 7.1.1 til 7.1.14, sbr. merkingar og afmörkun á uppdrátti. Þessar skilmálaeiningar fá sérstaka skilmála.

Skilmálar fjalla um vistvænna áherslur, byggðarmynstur, landnotkun og þróun og yfirráð byggðar, þ.m.t. hófbyggðingar, allt umhverfi og innvið. Skilmálar innihalda gera grein fyrir samgöngum, hjóla- og bílastæðum, útfærslu gatna, hjóla- og göngutíga og almenningsgrunnum, þ.m.t. leiksvæðum, efnistöskunum og helgum svæðum byggðarinnar.

Skilmálar fyrir lóðir ná til starfsemi, byggingarmagns og hæðarfjölda, svo og til annara þátta. Skípu­lagsáttarinnar gerir almennt ráð fyrir því að byggingarreitir verði stækkaðar og þeir ná utan um númerandi og nýjar byggingar sem heimilabær eru í hverfisskípu­laginu. Á hverfisskípu­lagsupprætti eru sýndir tveir byggingarreitir, byggingarreitir 1, sem er fyrir minni byggingar og byggingarreitir 2, sem er fyrir stærri byggingar, sjá skilmála um byggingarreitir og gjöld.

Samfélag

Stefnt er að fjölgun íbúa í hverfinu um allt að 280 með eftirfarandi aðgerðum: a) Heimila lóðarhöfðum að innrétta aukabúðir í stórum sérþjónustum, til þessa byggð við Nauthy-Stangarhyli. Nærbjónusta fyrir hverníð er í bærastöð við Stram og við Nauthy-Stangarhyli. Bætt aðkoma og aðgangi frá hverfinu að nærbjónustu sett í forgang. Til að auka atvinnu í hverfinu er atvinnustarfsemi í lóðarhúsnæði heimilum.



Gæði byggðar

Stefnt er að græmi og vistvænum byggð með nýjum skilmálum fyrir hverníð og samþykkt sérstaka leiðbeiningu um grænna áherslu hverfisskípu­lags. Huguð er að gæðum byggðar og staðarana með verndun byggðarmynsturs og staðarana, sem nánar er gerð grein fyrir í stefnu um vistkerfi og minjar. Almenningsgrunni eru efið með því að skípu­lags­skil hverníð styrkt og tengingar bættar við meginljána borgarhlutans í Árbæ. Eldri skilmálar eru sameinaðir nýjum skilmálum og byggingarreitir stækkaðar til að greiða fyrir þróun hverfisins til framtíðar.



Stefna og helstur áherslu hverfisskípu­lags

- Hverfisskípu­lagið er byggt á eftirfarandi forsendum:
 - Stefnu aðal­skípu­lag­ins fyrir hverníð, sbr. umföllun í kafa 3.2 bók I.
 - Greiningu á visthætt hverfisins, sbr. kafa 3.3, í bók I.
 - Nú­stórðum samráðs, sbr. kafa 4 í bók I og greinargerð um samráð, sem er fylgiskjal hverfisskípu­lag­ins.
 - Stefnu og helstu áherslur, sbr. kafa 5, í bók I.
 - Umhverfismati hverfisskípu­lagsáttarinnar, sbr. umföllun í kafa 6 í bók I.

Stefna og helstu áherslu hverfisskípu­lag­ins eru samkvæmt meðfylgjandi skýringarmynd.

Umhverfismat hverfisskípu­lagsáttarinnar

Umnið hefur verið umhverfismat vegna helstu áhersla hverfisskípu­lag­ins í Ártúnsholti. Eftirtaldir umhverfisþættir hafa verið metnar:

- Samfélag. Áhrif fjölgunar lítilla og meðalstórra íbúa, nærbjónusta á miðsvæði og bættar tenginga við aðlag hverníð.
- Gæði byggðar. Áhrif þróunar byggðar, byggðarmynsturs, almenningsgrunna, húsavarna og skjólmýndunar og borgarþúsakapar.
- Samgöngur. Áhrif bættar samganga, hjóla- og göngustíga, tenginga við nærliggjandi hverfi og skilmála um bílastæði.
- Vistkerfi og minjar. Áhrif ákvæða um blágrænir ofanvatnslausnir, verndun menningar- og fornminja og náttúruséðkenna.
- Orka og auðlindir. Áhrif ágerðs á flokkun á úrgangi og notkun vistvænna orkugæða.
- Mannvirki. Áhrif af stækun byggingarreitna og skilmálum um víðbyggingar og breytingar.
- Náttúruvá. Áhrif af auknum gróðri til að tempra vind og barta skjól.

Gögn hverfisskípu­lags

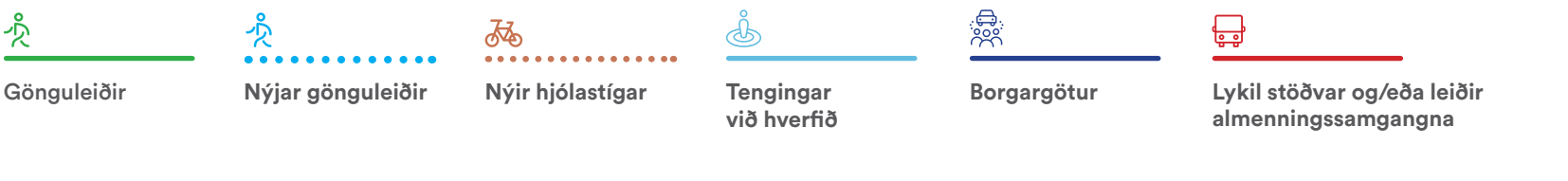
- Almenn greinargerð – Bók I.
- Skípu­lags­skilmálar – Bók II.
- Hverfisskípu­lagsuppráttur. Prentaður uppdráttur í mælikvarða 1:3000, er að finna áttast í vasa bókar II.
- Leiðbeiningar hverfisskípu­lags eru skýringarmynd með skýringarmyndum sem fylgja skil þegar skilmálar eru nýttir.

Fylgiskjöl

- Borgarhluti 7 Árbæ – Íbúabættaka og samráð 14.09.2018
- Byggingarmynstur fyrir Borgarhluta 7 – Árbæ, skýrsla nr. 183. Reykjavík: Borgarsögusafn Reykjavíkur, 2017.
- Verkýsing hverfisskípu­lags fyrir borgarhluta 07 Árbæ dags. 16. mars 2015.

Samgöngur

Stefnt er að gera Stréng að borgargötu með endurhönnun, tegun og nýju hverfistorgi. Þar er gert ráð fyrir kyllí strætóstöð, grenndarstöð, ríflíðilustöðum og deililúðum. Stefnt er að því að fjölga bílastæðum í hverfinu ekki frá því sem nú er. Númerandi gönguleiðir eru festar í sessi og nýjar gönguleiðir skilgreindar um Árbjarsafn og meðfram Vesturlandsvegi. Hjólastigir í hverfinu eru skilgreindir og afmarkaðir á hverfisskípu­lagsupprætti. Stefnt er að göngubrú yfir Ártúnshóla og nýjum undirgöngum við Vesturlandsveg ásamt endurbótum á undirgöngum við Höfðabakka.



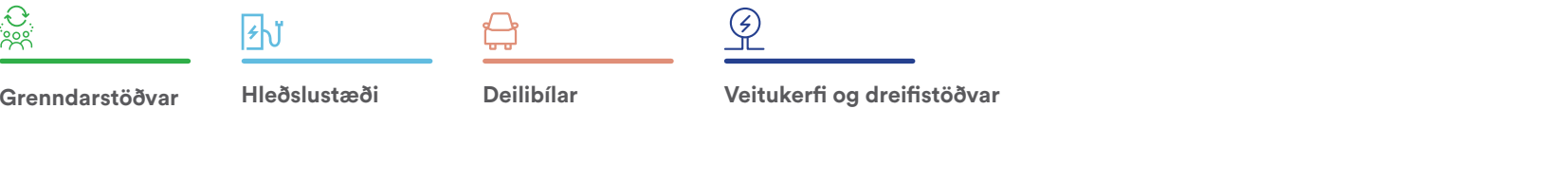
Vistkerfi og minjar

Stefnt er að verja vistkerfi í hverfinu með því að stýlja við fjölbreyttan gróður og verja númerandi gróðurfar fyrir örorkustuðdu raski. Sérstakar náttúru­minjar eru skilgreindar og verndar. Stefnt er að því að ofanvaxi verði meðhöndlað með blágrænum ofanvatnslausnum, efiir því sem við á og að gegndrápt yfirborð í hverfinu haldi séri. Hverfivernd er sett á ákvæði svæði og/óla hús til að vernda sérkenni byggðarinnar. Friðuð og frjólýst hús ásamt forminjum eru merkt inn á stefnukort, þar sem við á.



Orka og auðlindir

Stefnt er að því að bæta aðbætur fyrir meðhöndun úrgangs með því að staðsetja grenndarstöðvar miðsvæði í hverfinu, heimila húsgræni og reisa stærri úrgangsskýja á eigin lóð og bæta aðbætur fyrir flokkun. Stefnt er að því að koma upp aðstöðu fyrir rafbla og deilila miðsvæði í hverfinu. Taka skal tillit til stofnagna, fraveltu, hitavælu, vatnsveitu og rafmagns sem merkt eru sem Veltkerfi á stefnukort og hverfisskípu­lagsupprætti.



Skýringar

Landnotkun	Opín svæði - Borgarland	Samgöngur	Annað
— Afmörkun hverfisskípu­lags	H Hverfisskípu­lag: Gæðar innan hverfis sem bjóna íbúum hverníð	— Götur	— Takmarkaður byggingarreitir, sjá skilmála
— Afmörkun skilmálaeininga	— Grænt svæði: Gróður við göturými og ömur óskilgreind græn svæði	— Borgargötur (aðal­götur)	— Aðalbyggingarreitir, sjá skilmála
— Hús / byggingar	L Leiksvæði: Helfundnið leiksvæði með gróði og leikmöguleikum	— Bílastæði (leiðbeinandi staðsetn.)	7.1.1.ÍB Númer skilmálaeininga og ráðandi landnotkun:
— Lóðamörk	D Dvalarsvæði: Grænt vfirbragð, gróður og lverusvæði	— Gangstéttir / göngustigar	ÍB: Íbúabýbyggð
— Íbúabýbyggð	K Kyrrlæt svæði: Ætlað til dvalar og slóknar á opnu svæði í skjóli frá helstu umferðarleiðum	— Göngustéttir / göngustigar	S: Samfélagsbjónusta
— Miðsvæði		— Ný göngustéttir (leiðbeinandi lega)	M: Miðsvæði
— Samfélagsbjónusta		— Nýr hjólastigur (leiðbeinandi lega)	OP: Opín svæði
— Verslun og bjónusta		— Númerandi göngubrú/undirgöng	B: Borgargata
		— Bætt göngubrú/undirgöng	H: Þróunarsvæði
		— Ný göngubrú/undirgöng	

— Grenndarstöð (leiðbeinandi lega)	— Hverfivernd
— Deililbær (leiðbeinandi lega)	— Fornleifar og yngri minjar
— Hléðustæði (leiðbeinandi lega)	— Frjólýst hús
— Náttúruséðkenni	— Friðuð hús
— Hjóðavarnir (leiðbeinandi staðsetn.)	— Umsagnarskýlið hús
— Hverfistengir og/óla fegur göturými	
— Kvæðir (sjá nánar í bók 2)	

0 100 500 m

Yfirlitssuppráttur 1:3000

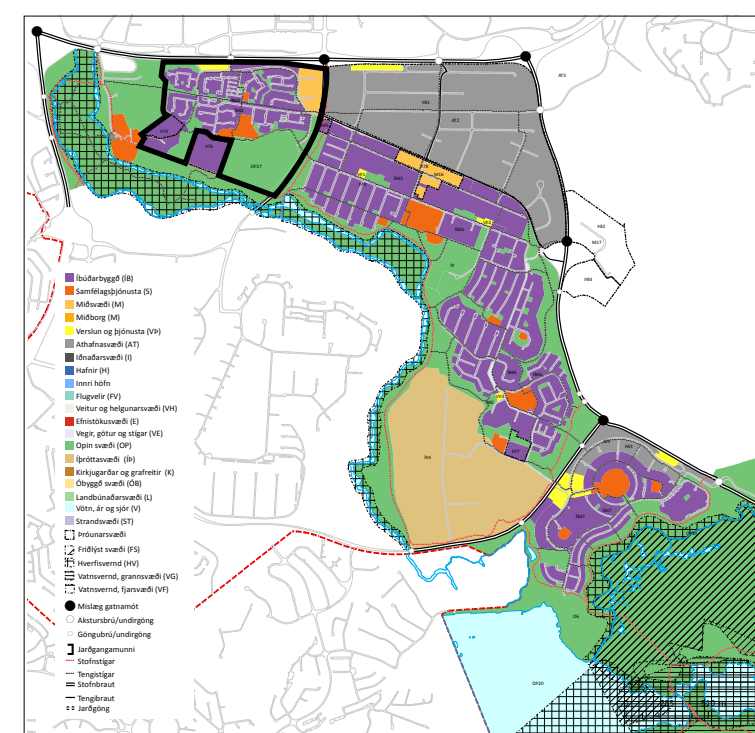
Mannvirki

Stefnt er að því að mannvirki í hverfinu verði sem mest vistvæn, sjálfbær og að líftími þeirra verði sem lengstur. Samþykktar eru nýjar heimildir sem gera íbúum kleift að byggja, breyta, þróa og viðhalda númerandi húsnæði, t.d. með því að byggja svalir, kvæti, víðbyggingar eða breyta þaki. Jafnframt eru samþykktar nýjar leiðbeiningar hverfisskípu­lags um breytingar á íbúðarhúsnæði sem er ætlað að aðstoða íbúa og einfalda málsmálefndir hjá borginni. Önyttar heimildir úr eldri skípu­lagsáttarinnu eru færðar yfir í nýtt hverfisskípu­lag.



Náttúruvá

Stefnt er að mótvægisáætlanum gegn náttúruvá með því að heimila frekari tjá- og gróðurmat til þess að binda jarðveg, tempra vind og auka skjól. Stefnt er að því að meðhöndla ofanvatni með blágrænum ofanvatnslausnum. Þjask á gróðri verður ekki heimilað án rökstuðnings og mótvægisáætla.



Aðalskípu­lag Reykjavíkur 2010-2030 Borgarhluti 7 Árbæ



Skilmálaeiningar - skýringarmynd

Samþykktar og staðfestingarferli

Hverfisskípu­lag þetta sem fengið hefur meðhöndlað samráði við ákvæði 5. mgr. 37. st. 1. mgr. 41. gr. skípu­lag­slaga nr. 123 / 2010 var samþykkt á

þann _____ 20____ og í

þann _____ 20____

Tilgangur var auglýst frá _____ 20____ með athugasemdafrest til _____ 20____

Auglýsing um gildið stöku breytingarinnar var birt í 8-daldr Stjórntíðningi þann _____ 20____

Listi yfir breytingar efiir auglýsingu

- Útgáfa 8 (02.0.2019):
- Birgðingur 5.9: Hætt við uppbyggingu á þéttlingarreit.
 - Fornleifar, hverfivernd og friðuð og frjólýst hús merkt inn á uppdrátt og stefnukort (vistkerfi og minjar), skv. göngum frá Borgarsögusafni.
 - Hverfivernd sett á einingu 7.1.7, 7.1.12 og 7.1.14.
 - Afmörkun kvæða vegna stofnagna Velta uppfarnd og merkt inn á stefnukort (orka og auðlindir).
 - Kyrrlæt svæði merkt inn í einingu 7.1.11 og stefnukort.
 - Afmörkun á náttúru­minjum á Árbjarsafni lögðu á uppdrátt og á stefnukort (vistkerfi og minjar).
 - Lega nýrja göngu- og hjólastíga uppfarnd.
 - Mörk einingar 7.1.10 uppfarnd við Vesturlandsveg.

7.1 Ártúnsholt

Hverfisskípu­lagsuppráttur

Kortagrunnur
Lúkr

Hnitakerfi
ISN98

Mælikvarði
1:3.000 á A0

Dagsetning
14.12.2018 breytt: 12.9.2019

Telkningsnúmer
0101

Útgáfa
B

Ráðgjafar
Telknistofa arkitekta Gyfi Guðjónsson og félagar
Landark ehf.
Efa Verkfræðistofa

