



- SKYRINGAR**
- Mörk sveitarfélaga
 - Mörk skipulagssvæðis
 - Vegir / stöð- og tengibrautir
 - Stöngistígar (6m)
 - Tengistígar (3m)
 - Kóð um skilmyndandi frágöður
 - Undirgöng
 - Byr
 - Vastök (frakó svæði)
 - Hljóðmön / hljóðvegur
 - Vegþelgunarvæði
 - Mjóstúdur
 - Stöngistígar
 - Stöngistígar

Hintakæfi: SN93
 Lega gönguleiga og stöðsetning undirganga og gönguleiga getur tekið minni hlutar bryggjunnar í verkhönnun út frá staðunum áskotunum.

Deliskipulagið er umtó af EFLU verkefisstofu í samráði við Skipulags og Byggingaræði Reykjavíkur og Skipulags og Byggingaræði Kópavogs, háestjó 2021.

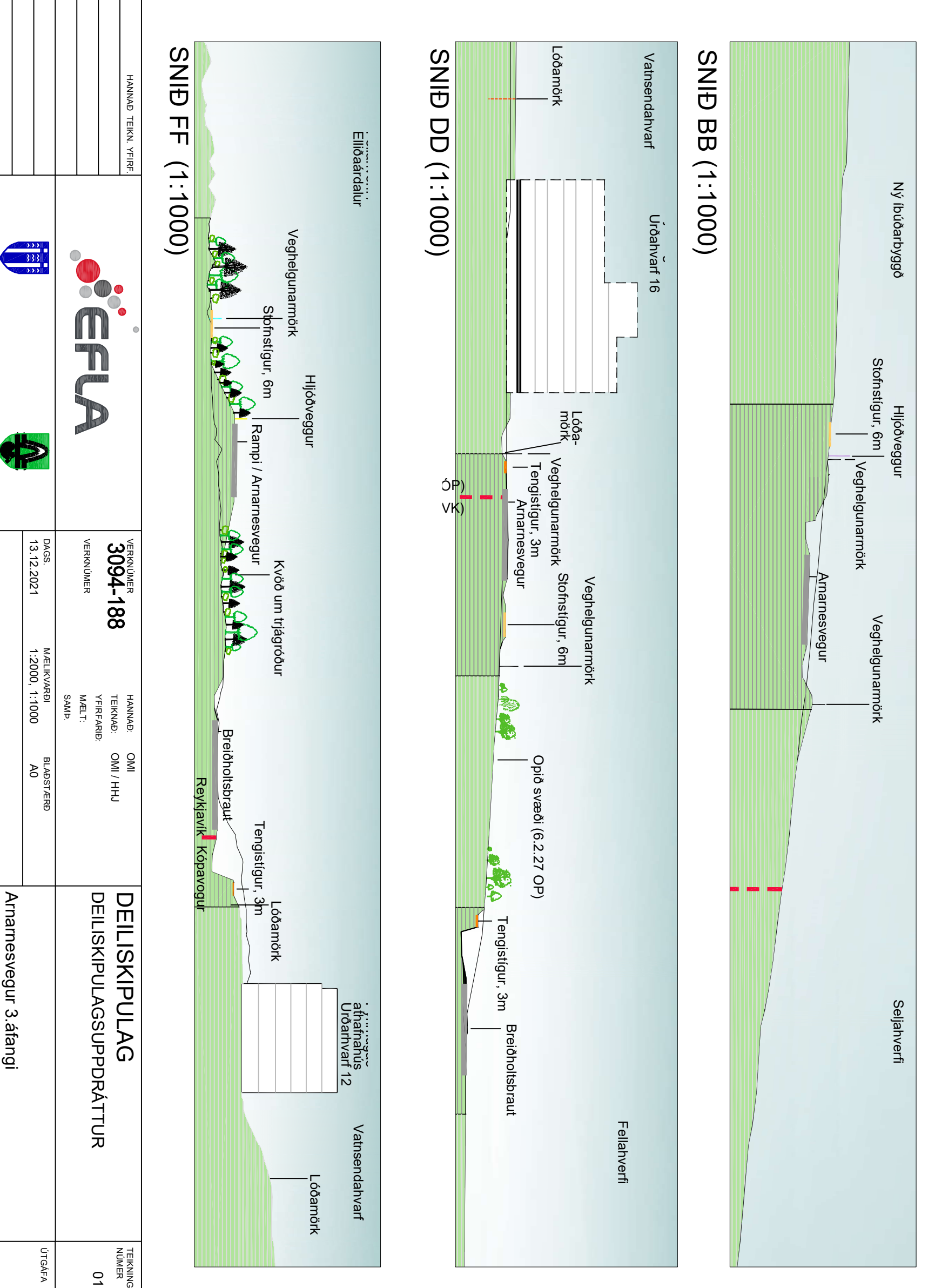
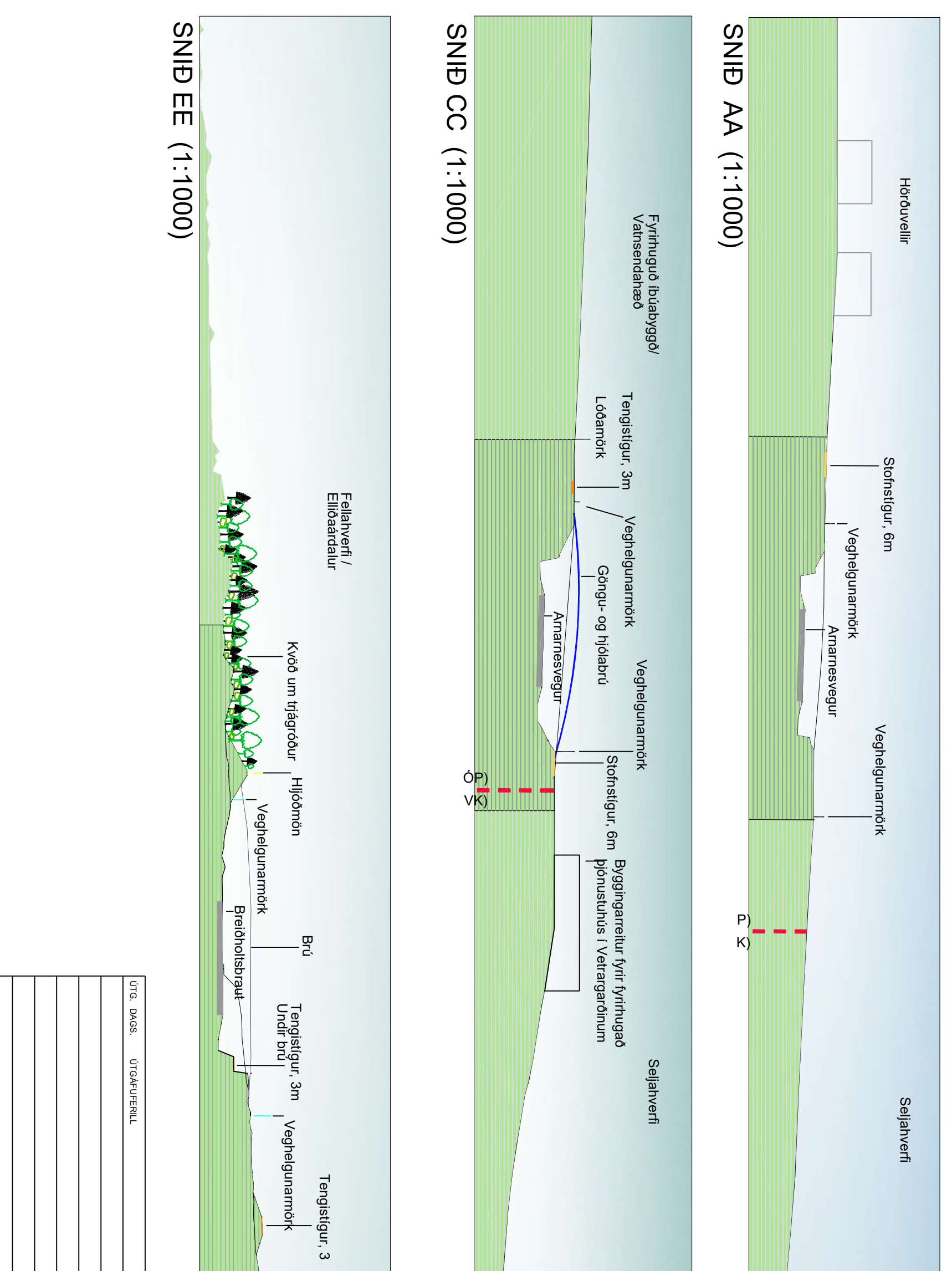

Önnu skilgagn er í formi gjafargæðna með umhverfisskýrslu, sem fylgir með deliskipulagsupplýðingum.

SAMÞYKKTIR
 Deliskipulag þetta sem tengið hefur meðferð í samrámi við ákvarði 25. gr. skipulags- og byggingarlaga nr. 73/1987 var samþykkt í Skipulags- og byggingarnefnd Kópavogsbæjar þann _____ 202_ í Skipulags- og samgönguráði Reykjavíkur þann _____ 202_.

Í þegarféldi Kópavogsbæjar þann _____ 202_ og í borgarráði Reykjavíkurborgar þann _____ 202_.

Tilgagn var auglýst frá _____ 202_ með afhugasemdáfræsti til _____ 202_.

Auglýsing um gildistöku deliskipulagsins var birt í B-dæld Stjórnartíðinda þann _____ 202_.



<p>3094-188</p> <p>13.12.2021</p> <p>Reykjavíkurborg</p>	<p>DELISKIPULAG</p> <p>DELISKIPULAGSÞYKKIR</p> <p>Arnarnesvegur 3. áfangi</p> <p>Frá Rjúpnavegi að Breiðholtsbraut.</p>
--	---