

AÐALSKIPULAG  
REYKJAVÍKUR  
2040

## Landnotkunarheimildir við Hringbraut

Hringbraut sem aðalgata frá Bjarkargötu  
að Ánanaustum

## Lýsing skipulagsgerðar og drög að tillögu

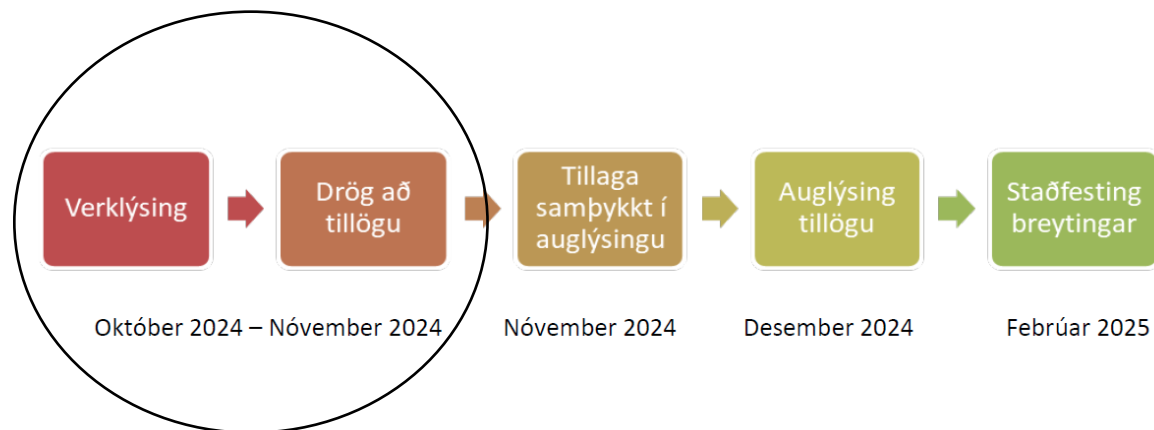
Lögð fram sbr. 1–2. mgr. 30. gr. skipulagslaga  
nr. 123/2010

Október 2024

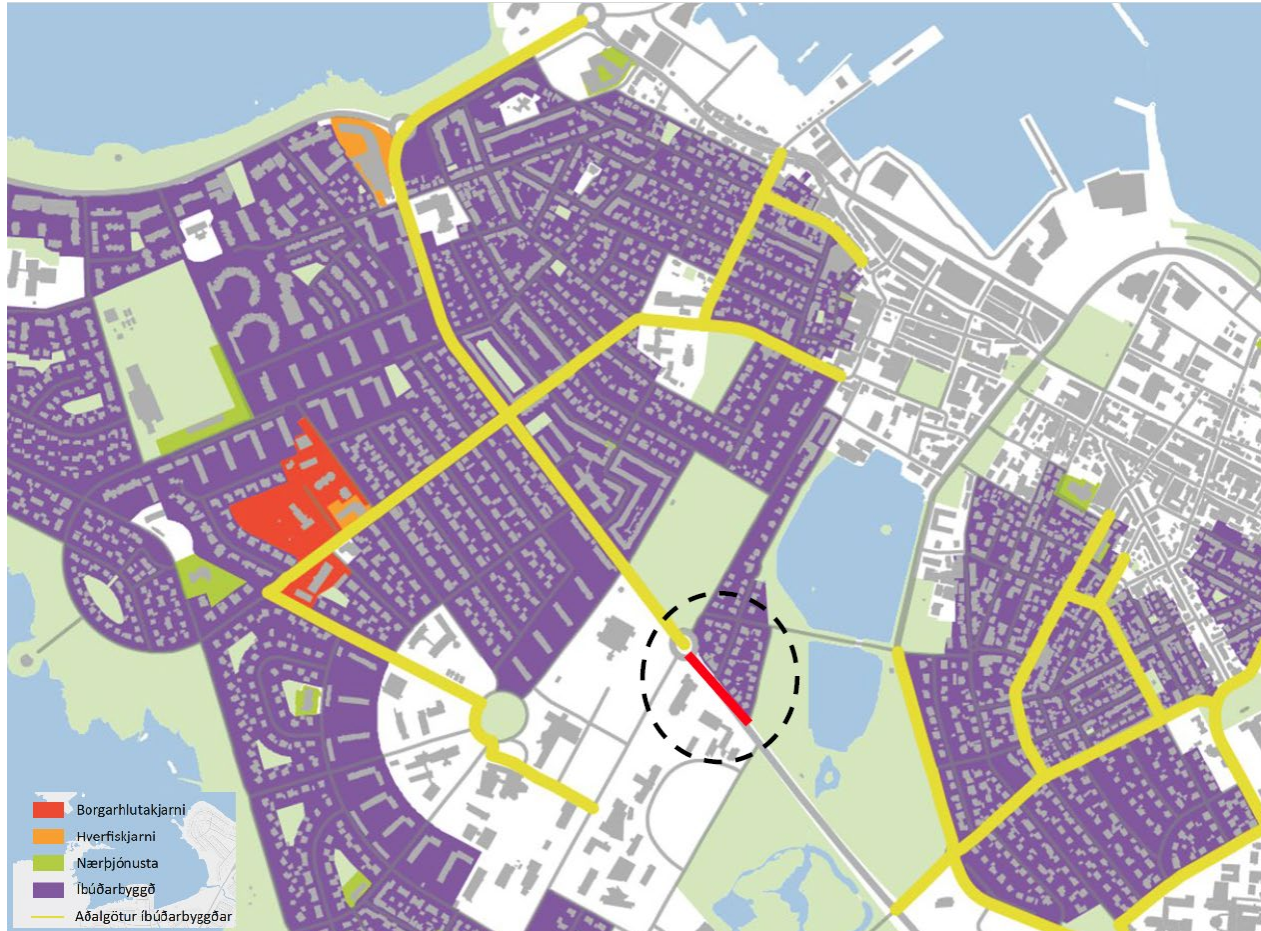


Með verklýsingu þessari (sbr. 1. mgr. 30. gr. skipulagslaga nr. 123/2010) eru boðaðar breytingar á Aðalskipulagi Reykjavíkur 2040 (AR040) varðandi skilgreiningu landnotkunarheimilda við Hringbraut. Fyrirhuguð breyting felst í því að stærri hluti götunnar verði skilgreindur sem aðalgata.

**Verklýsing og drög að tillögu lögð fram sbr. 1-2. mgr. 30 gr. skipulagslaga. *Vísad í borgarráð.***



## Breytingartillaga – drög



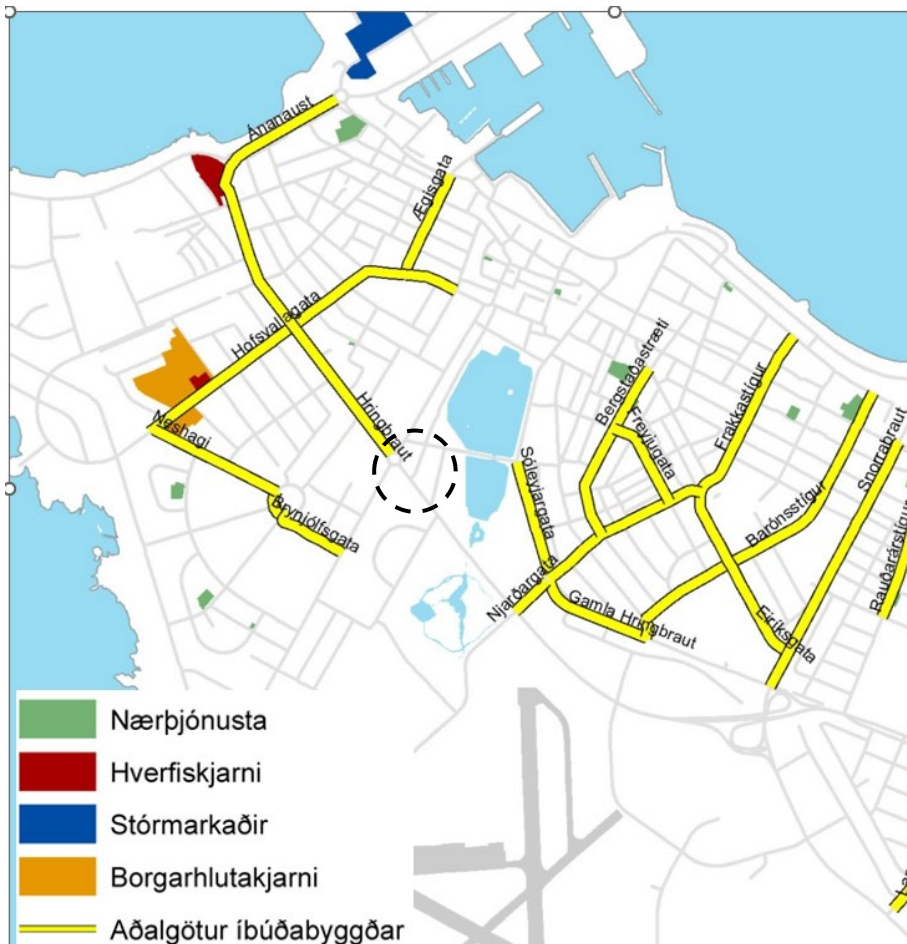
Möguleg breytingartillaga felur það í sér að Hringbraut verði skilgreind sem aðalgata á afmörkuðum hluta hennar, austan Suðurgötu, þ.e. frá Hringbraut nr. 34 að nr. 22. Lóðir sem standa við Hringbraut á þessum hluta hennar, munu þar með eftirleiðis njóta aðalgötuheimilda, sbr. viðkomandi skilgreining, í stað almennra heimilda sem gilda um íbúðarbyggð (sjá 2. kafla).

- Horft til jafnræðis húseigenda, þá er eðlilegt að skilgreining aðalgötuheimilda nái til allra götuhliða Hringbrautar, þar sem íbúðarbyggð liggur að götunni, enda um sambærilegar götuhliðar að ræða og sömu megin markmið aðalskipulags lögð til grundvallar.
- Til marks um að horft er á götuhliðar Hringbrautar með sambærilegum hætti í aðalskipulaginu, þá er Hringbraut öll skilgreind sem borgargata til framtíðar og þannig litið á hana sem heildstæða skipulagseiningu.
- Flestar þær götur sem skilgreindar eru sem borgargötur innan íbúðarbyggðar í aðalskipulaginu eru einnig skilgreindar sem aðalgötur. Því er eðlilegt að umræddur götuhluti Hringbrautar austan Suðurgötu, verði einnig skilgreindur sem aðalgata.

### Mismunur skilgreiningar á íbúðarbyggð og aðalgötu:

Megin munur á landnotkunarheimildum við aðalgötur og í almennri íbúðarbyggð (sbr. almenn ákvæði og sérákvæði um íbúðarbyggð í 3. kafla í AR2040), felst í víðari heimildum um gististaði við aðalgötur. Ennfremur má ætla að almennt séu víðari heimildir um atvinnustarfsemi við aðalgötur en í almennri íbúðarbyggð, m.a. varðandi mögulegt ónæði og umfang starfsemi (m.a. fjölda starfsmanna), enda valdi starfsemi almennt minna ónæði í aðalgötum, sem eru oft umferðarþungar götur, en í friðsælum húsagötum.

# Mat á umhverfisáhrifum – drög að mati



Umhverfisþáttur	Matsspurningar	Viðmið og gögn
<b>Sjálfbærari og lífvænlegri íbúðarhverfi</b>	<ol style="list-style-type: none"> <li>Hefur breyting áhrif á aðgengi íbúa í hverfinu að verslun og þjónustu?</li> <li>Stuðlar breyting að fjölbreyttara mannlífi og virkari almenningsrýmum?</li> </ol>	Megin markmið AR2040 um eflingu verslunar- og þjónustu innan íbúðarhverfa og sjálfbærari hverfi, sbr. stefnan stefnan um <i>Kaupmanninn á horninu</i> og stefna um borgargötur og aðalgötur
<b>Húsnæðismál</b>	<ol style="list-style-type: none"> <li>Leiðir breyting til fækkunar íbúða á húsnæðismarkaði?</li> </ol>	Megin markmið AR2040 í húsnæðismálum og Húsnæðisáætlun Reykjavíkur 2024-2033
<b>Landnotkun og byggingarmagn</b>	<ol style="list-style-type: none"> <li>Hefur breyting óafturkræf áhrif á landnotkun?</li> <li>Hvernig samræmist breyting landnotkun á aðliggjandi lóðum?</li> <li>Leiðir breyting til aukins byggingarmagns?</li> </ol>	Sbr. stefna AR2040 og ákvæði skipulagsreglugerðar
<b>Menningarminjar og borgarverndarstefna og yfirbragð byggðar</b>	<ol style="list-style-type: none"> <li>Hefur breyting áhrif á menningarsögulegt gildi byggðar eða raskar sögulegri götummynd?</li> </ol>	Sbr. borgarverndarstefna AR2040, skráðar minjar og lög um menningarminjar
<b>Heilsa og öryggi</b>	<ol style="list-style-type: none"> <li>Hefur breyting áhrif á heilsu eða öryggi íbúa í grenndinni?</li> </ol>	
<b>Loftslagmál</b>	<ol style="list-style-type: none"> <li>Mun breyting leiða til aukinnar eða minnkunar á losun CO<sub>2</sub></li> </ol>	Sbr. markmið í loftslagsmálum og viðkomandi ákvæði AR2040
<b>Umfang og eðli áhrifa</b>	<ol style="list-style-type: none"> <li>Er breyting íþyngjandi fyrir einstaka aðila? Hefur breytingin viðtæk áhrif og á stóru svæði?</li> </ol>	

Um umfanglitla breytingu er að ræða sem tekur til afmarkaðs svæðis og umhverfisáhrif hennar mun að líkindum verða óveruleg.

Megin munur á landnotkunarheimildum fyrir og eftir breytingu, þ.e. við aðalgötur og í almennri íbúðarbyggð (sbr. kafli 2.1. að framan) felst einkum í víðari heimildum um gististaði. Gististarfsemi getur leitt til aukinnar umferðar fólks og ónæðis vegna þess, en leyfi til gististarfsemi er háð breyttri notkun húsnæðis, þ.e. ef um íbúðarhúsnæði er að ræða í dag og samþykki meðeigenda ef um fjöleignarhús er að ræða.

Víðari landnotkunarheimildir á þessum götukafli geta þannig leitt til eilítið aukins ónæðis í nærumhverfinu, s.s. vegna opnunar gististaða eða veitingastaða, en rétt að líta til þess að hér er um aðalgötu að ræða þar sem umferðarþungi er óvenju mikill fyrir.

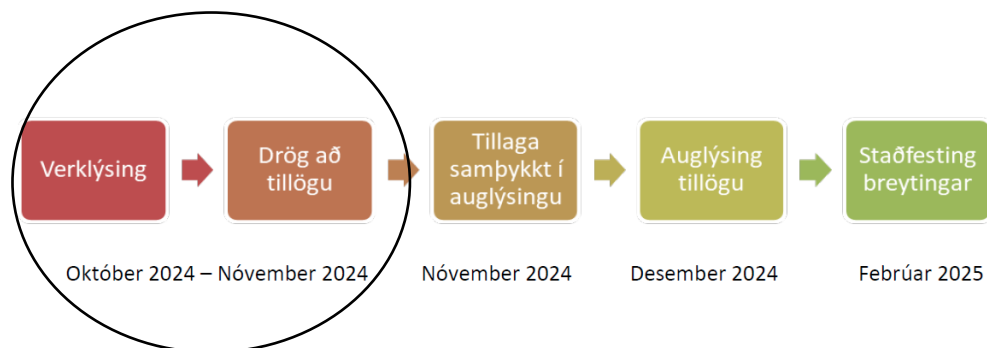
Hér þarf einnig að hafa í huga að umfang starfsemi verður ávallt takmarkað, bæði vegna núgildandi ákvæða við aðalgötur og einnig vegna gerð þess húsnæðis sem er við götuna, sem er hluti hverfisverndarsvæðis innan Hringbrautar, skv. borgarverndarstefnu.

Einnig ber að hafa í huga að skilgreining aðalgatna í aðalskipulagi er heimildarákvæði og leiðir ekki sjálfkrafa til breyttrar landnotkunar og almennt ekki til aukins byggingarmagns.

# Aðalskipulag Reykjavíkur 2040, Hringbraut, aðalgata

## Samráðs- og kynningarferli - afgreiðsla

Umsagnaraðilar	Hagaðilar
Íbúaráð Miðborgar Svæðisskipulagsnefnd höfuðborgarsvæðisins Kópavogsbær Garðabær Hafnarfjarðarkaupstaður Seltjarnarneskaupstaður Mosfellsbær Kjósarhreppur Skipulagsstofnun Umhverfisstofnun Heilbrigðiseftirlit Reykjavíkur Minjastofnun Borgarsögusafn	Íbúasamtök Miðborgar Íbúar í grennd við umræddan götuhluta



Gert er ráð fyrir að kynningarferli verklýsingar og fyrstu drög að tillögu geti fallið saman í tíma, enda um einfalda breytingu að ræða. Metið verður á grundvelli framkominna umsagna og athugasemda hvort endurbætt tillaga (drög 2) verði kynnt á ný, áður en hún verður samþykkt í lögformlega auglýsingu í 6 vikur.

- Áformuð tillögugerð kynnt með verklýsingu (sbr. 1. mgr. 30. gr. skipulagslaga, ásamt fyrstu drögum að tillögu sbr. 2. mgr. 30. gr. skipulagslaga nr. 123/2010). Skjalið verður auglýst í fjölmiðlum, sent til skilgreindra hag- og umsagnaraðila og kynnt í skipulagsgáttinni. Gefinn verður ákveðinn frestur til að koma með ábendingar og athugasemdir. Boðið verður uppá fundi fyrir hagsmuna- og umsagnaraðila sem þess óska og frekara kynningarferli ákveðið í samráði við íbúaráð Miðborgar. **Október 2024 – Nóvember 2024**
- Samþykkt tillaga, ásamt umhverfismati, send til athugunar hjá Skipulagsstofnun (sbr. 3. mgr. 30. gr. skipulagslaga). **Nóvember 2024**
- Aðalskipulagsbreyting auglýst skv. 31. gr. skipulagslaga. Breytingartillaga kynnt í 6 vikur og óskað eftir skriflegum athugasemdum **Desember 2024**
- Afgreiðsla og staðfesting tillögu að lokinni auglýsingu. **Febrúar 2025**

Verklýsing og drög að tillögu lögð fram sbr. 1-2. mgr. 30 gr. skipulagslaga. *Vísað í borgarráð.*



# RAMMAHLUTI AÐALSKIPULAGS | TILLAGA

Borgarlínan í Reykjavík  
Fyrsta lota | Ártúnshöfði - Fossvogsbrú

4.9.2024





## ○ FERLIÐ FRAM AÐ ÞESSU

Sameiginleg  
kynning

Sameiginleg  
kynning

AR 2040

Sameiginleg  
kynning

20  
18

20  
19

20  
20

20  
21

20  
22

20  
24

20  
24

- Svæðisskipulag höfuðborgar-svæðisins | Borgarlínan

- Samgöngu-sáttmálinn

- Skipulagslýsing fyrir ramma-hlutann RVK og KÓP

### Fyrsta lota

- Frumdrög BL
- Matsáætlun
- Vinnslutillaga rammahluta
- Samvinna RVK, KÓP og VBL

### Borgarlínan

- Þéttbýlis-uppdráttur
- Áhrifasvæði Borgarlínu
- Viðmið um þéttleika og hæð byggðar
- Forgangur

- Samgöngu-sáttmálinn Uppfærsla

### Fyrsta lota

- Umhverfismat
- Rammahluti RVK og KÓP
- Forhönnun BL



## ○ UMFJÖLLUN Í RAMMAHLUTA AÐALSKIPULAGS

2

**Markmið og forsendur** | Svæðisskipulag, samgöngusáttmáli, Aðalskipulag 2040, aðgerðaráætlun í loftslagsmálum, Landsskipulagsstefna.

3

**Ártúnshöfði – Fossvogur** | Bindandi stefna um legu Borgarlínunnar og staðsetningu Kjarnastöðva: Vogabyggð, Hlemmur, Lækjargata.

4


**Innviðir, leiðbeiningar og viðmið** | Áherslur fyrir deiliskipulag og hönnun innviða, forgangsröðun ferðamáta, Borgarlínustöðvar, gangstéttar, hjólastígar, akbrautir o.fl.

5

**Umhverfismat aðalskipulags** | Helstu umhverfisáhrif aðalskipulagsins. Byggir m.a. á umhverfismatsskýrslu framkvæmda



# BINDANDI STEFNA | LEGA



## VSÓ RÁÐGJÖF

1

Pverun  
Elliðaárvoogs

2

Fríkirkjuvegur /  
Suðurgata

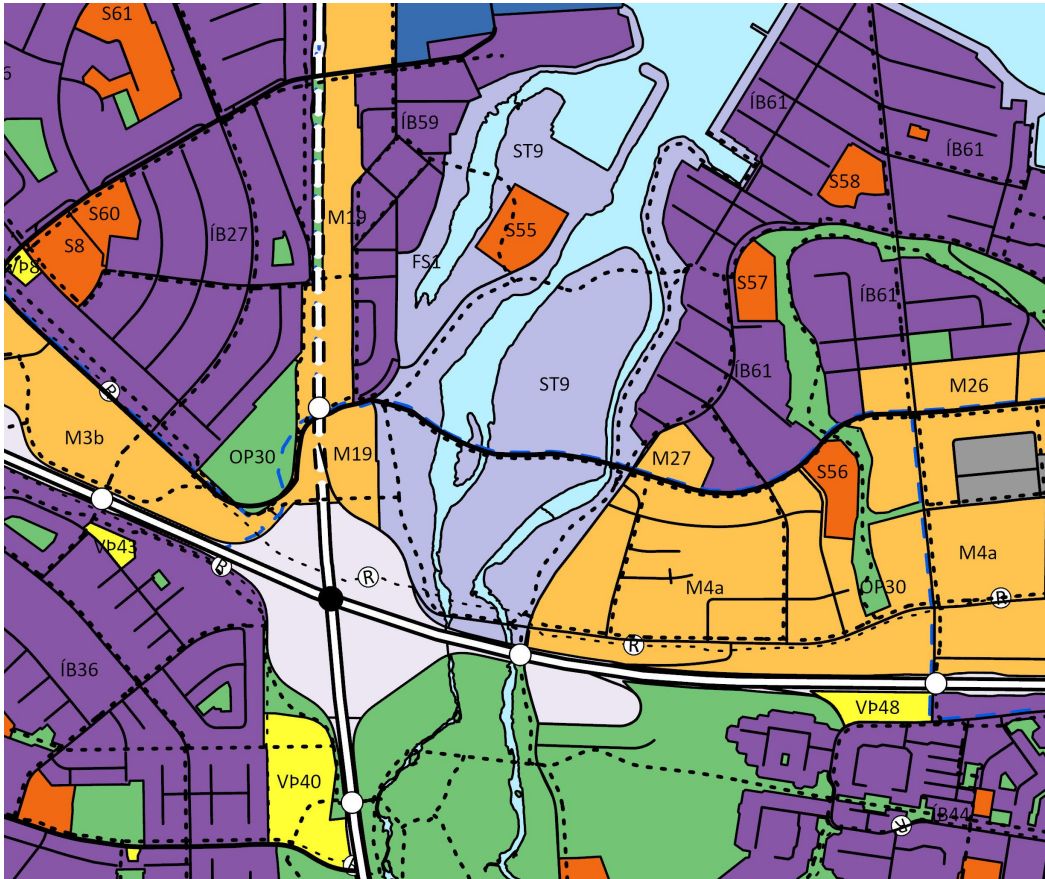
3

Hringbraut /  
Sturlugata

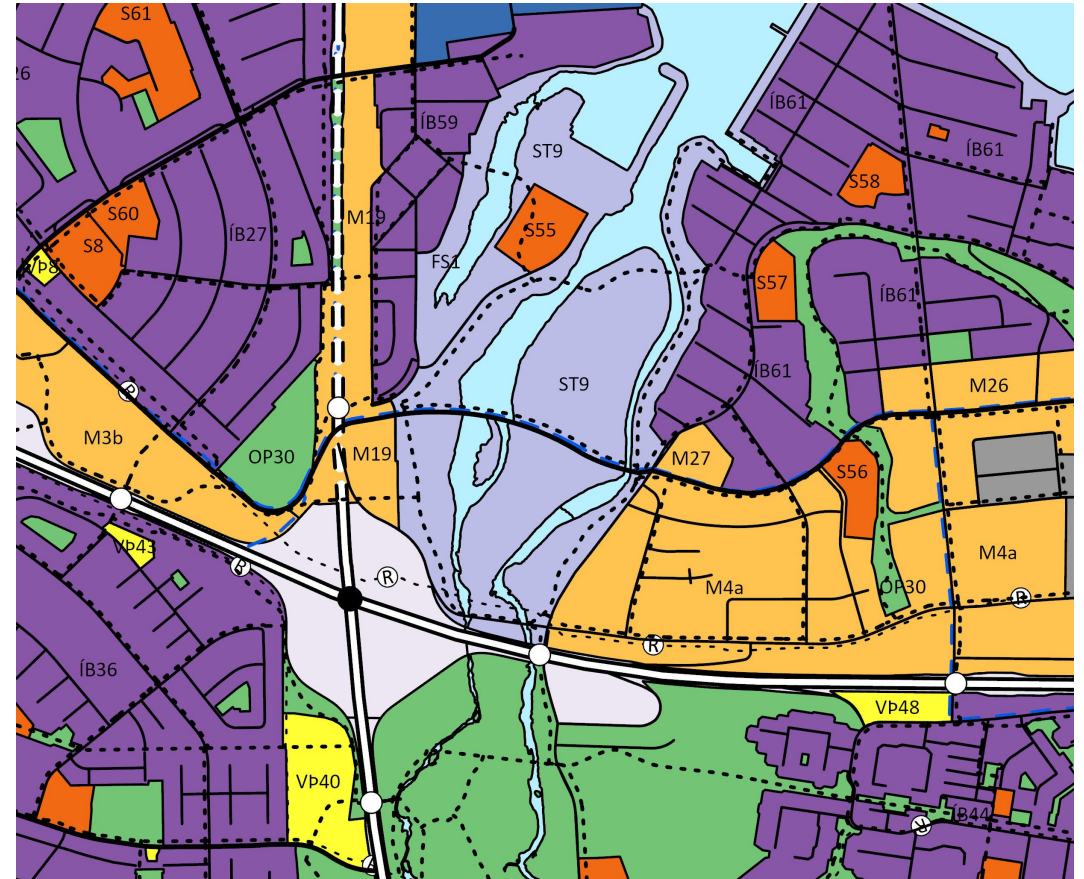




# BREYTING Á LEGU VIÐ ELLIÐAÁRVOG



Fyrir breytingu

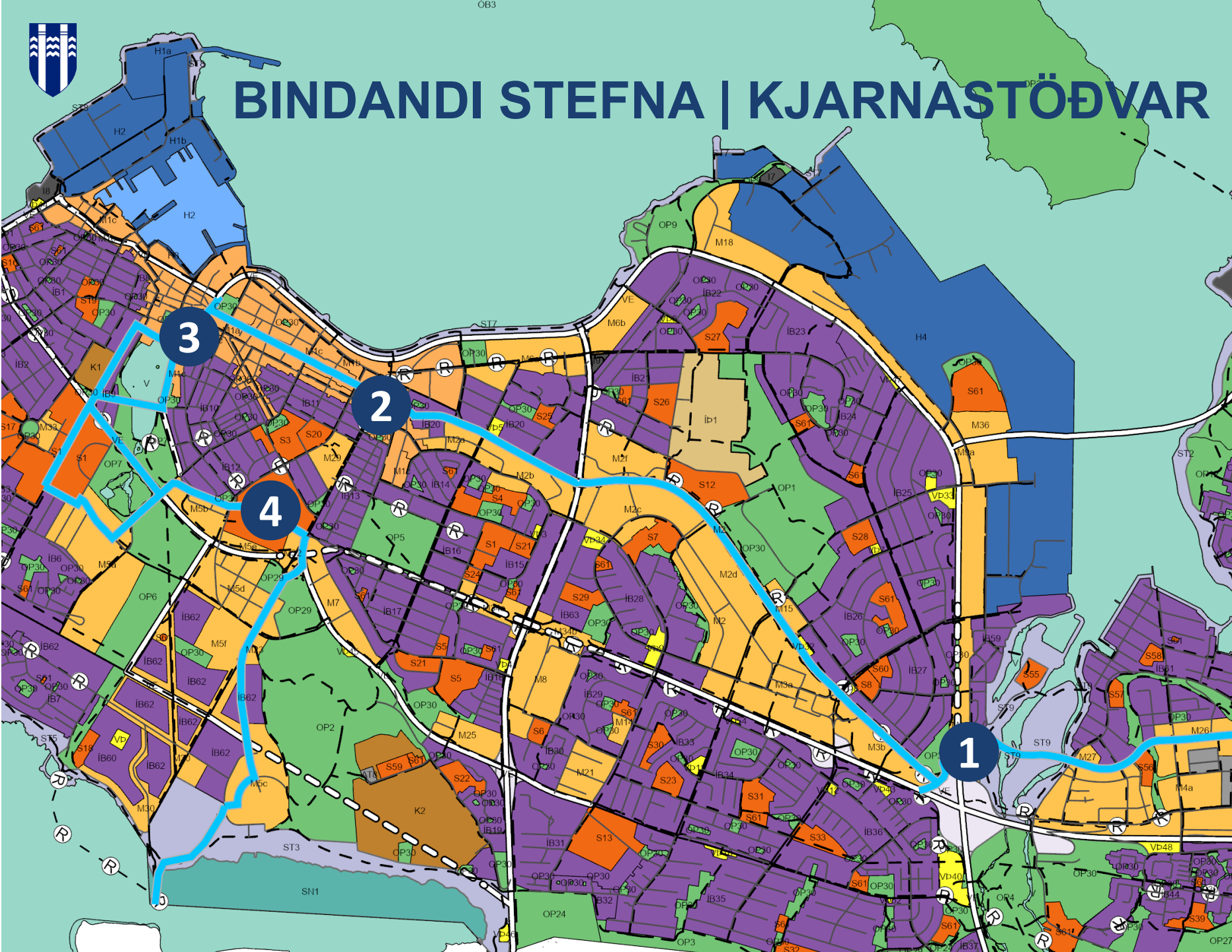


Eftir breytingu



# BINDANDI STEFNA | KJARNASTÖÐVAR

VSÓ RÁÐGJÖF



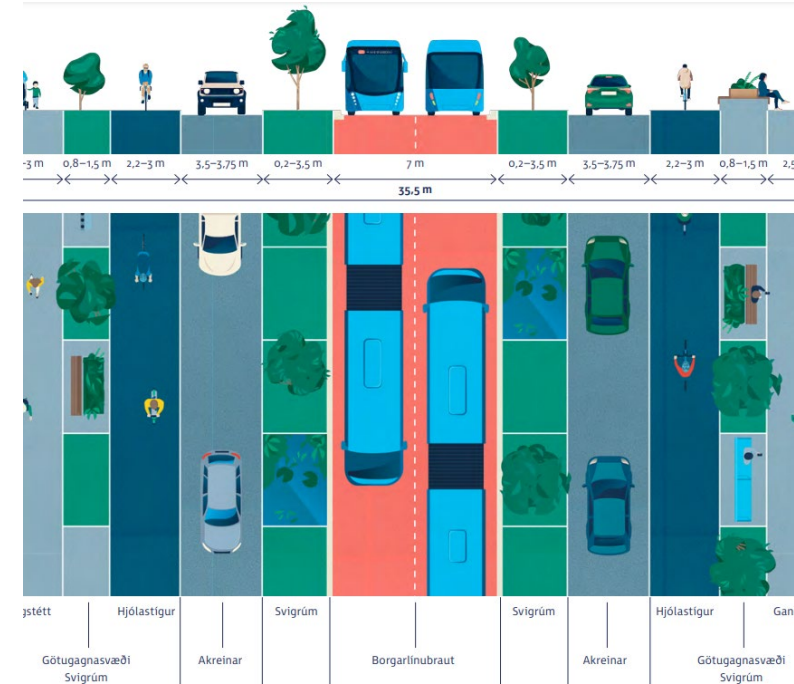
- 1 Vogabyggð
- 2 Hlemmur
- 3 Lækjargata
- 4 BSÍ / Landspítali\*

\* Fyrirvari um nákvæma staðsetningu, vegna hönnunar Miklubrautarganga



## VIÐMIÐ OG LEIÐBEININGAR

- Borgarlínustöðvar
  - *Leiðbeinandi staðsetning*
  - *Stærðir brautarpalla*
- Borgarlínugötur
  - *Borgarlínubrautir*
  - *Gangstéttar og hjólastígar*
  - *Göngu- og hjólaþveranir*
  - *Akbrautir*
- Dæmi um snið borgarlínugatna
  - *Svigrúm til að hanna snið á annan máta*



### Hönnunarviðmið | Leiðbeiningar

- Staðsetning stöðva og fjarlægð á milli
- Upphækkaðir brautarpallar
- Lengd brautarpalla
- Aðgengi að pöllum
- Breidd stíga og akbrauta
- Öryggi þverana
- Bílastæði
- o.fl.



## ○ UMHVERFISÁHRIF

- Byggja að stærstum hluta á umhverfismati framkvæmdarinnar.

Áhersla lögð á :

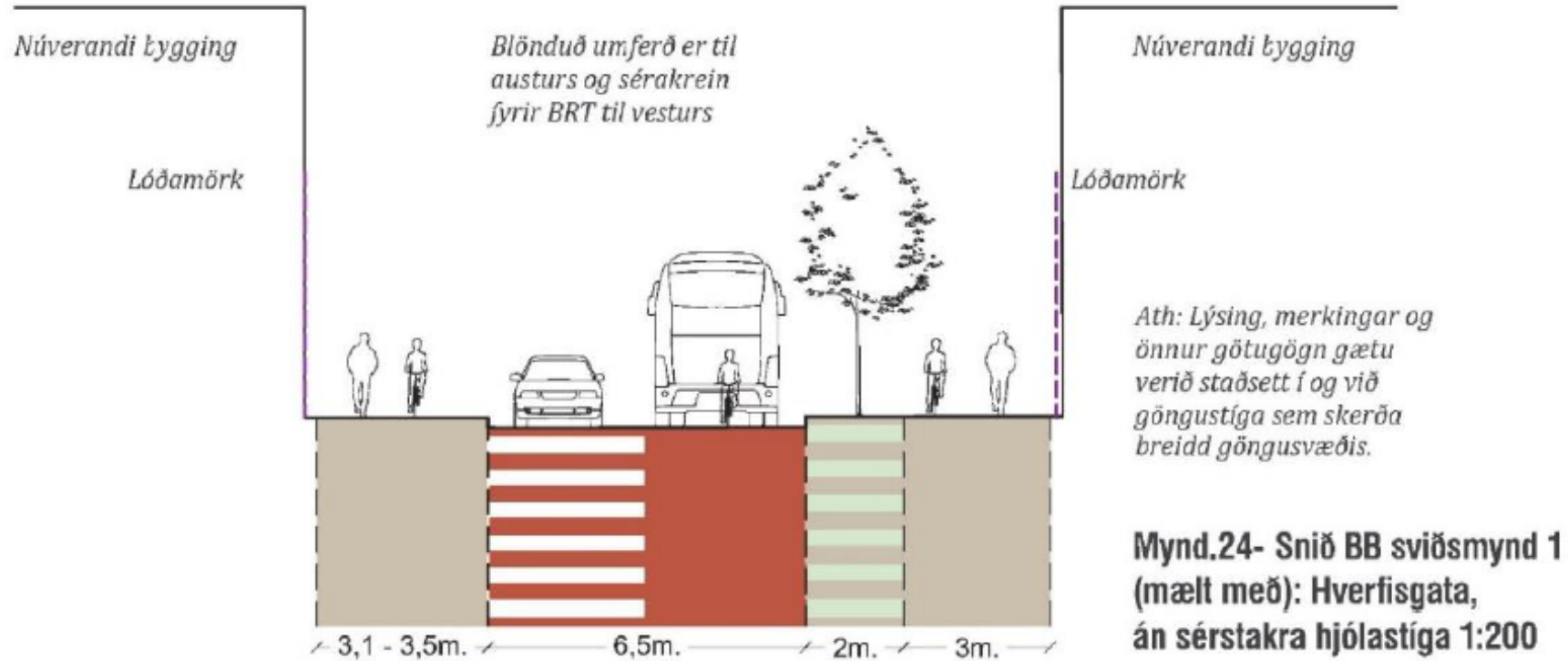
- Umferð, Elliðaárvoginn, Tjörnina, hljóðvist og loftgæði.

	Samgöngur / ferðavenjur / öryggi	Loftslag	Byggð og byggða-mynstur	Heilsa og öryggi	Náttúru- og menningar- minjar	Veitumannvirki
Skipulagstillaga. Borgarlína	Jákvæð (+)	Jákvæð (+)	Jákvæð (+)	Jákvæð (+)	Neikvæð (-)	Óljós(?)
Núllkostur	Neikvæð (-)	Neikvæð (-)	Óveruleg (0)	Neikvæð (-)	Óveruleg (0)	Óveruleg (0)

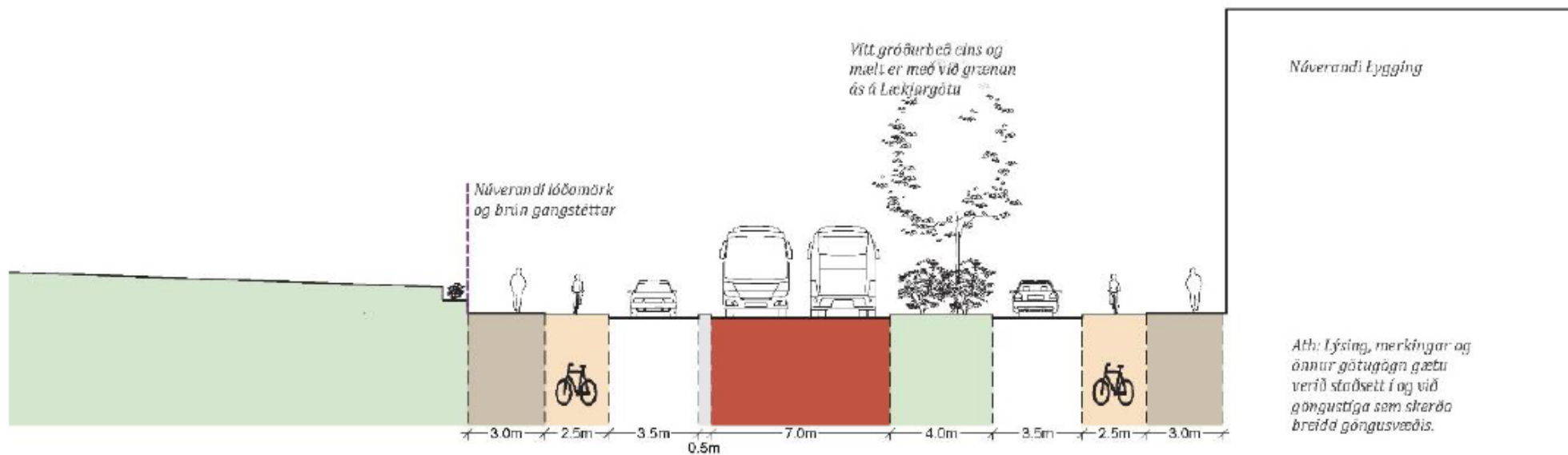


## ○ AFGREIÐSL OG NÆSTU SKREF

- **Aðalskipulagsbreyting, samþykkt í auglýsing, skv. 31. gr. skipulagslaga**
- Aðalskipulagsbreyting fer til athugunar hjá Skipulagsstofnun, sbr. 3. mgr. 30. gr.
- Reiknað með að opinber auglýsing hefjist um miðjan október, auglýst samhliða sambærilegri breyting í Kópavogi – og ásamt umhverfisskýrslu framkvæmdar
- Frekari kynningaráætlun Borgarlínu verður mótuð á næstu vikum, í samráði við Kópavog, Borgarlínustofu og Betri samgöngur

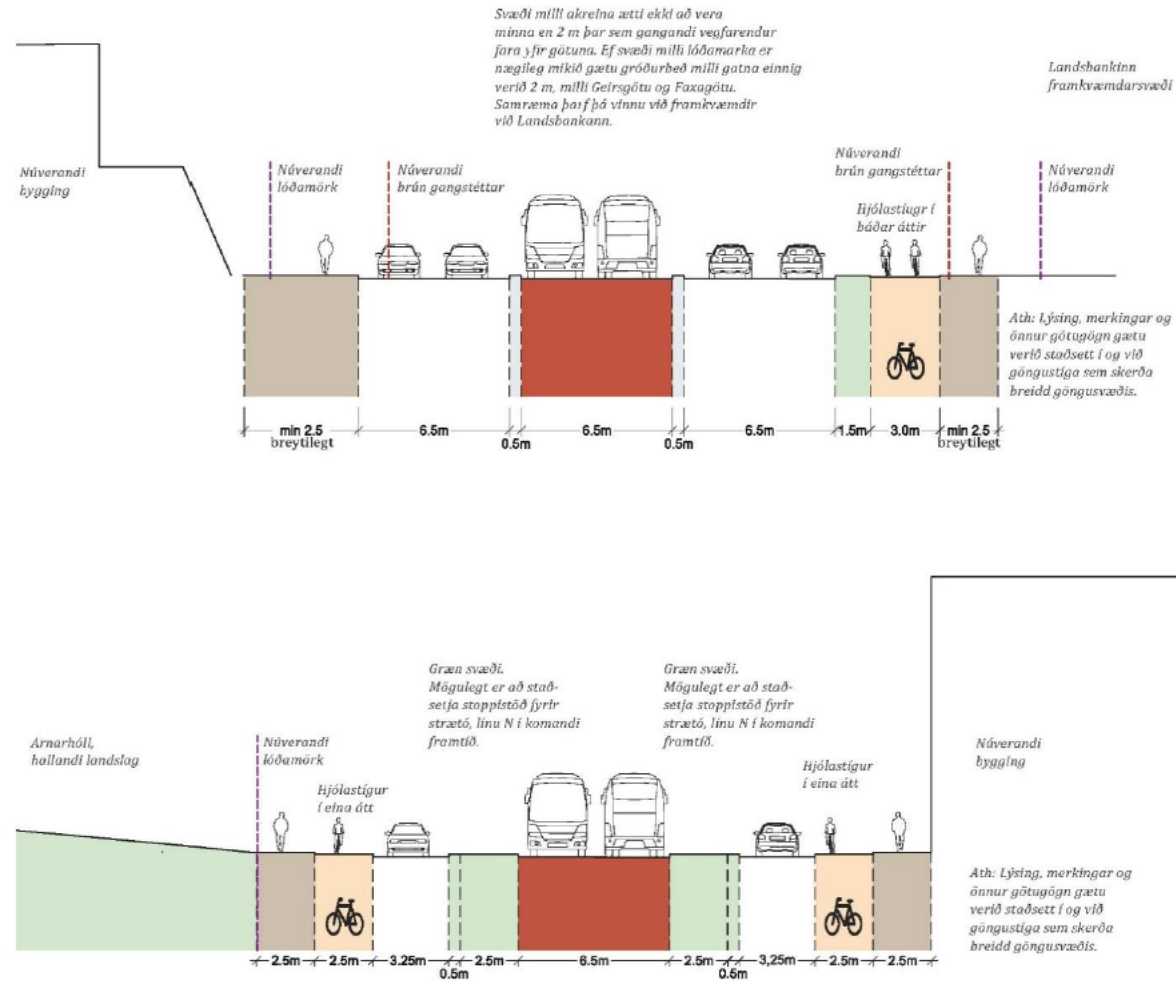


Mynd 5.22 Þversnið af göturými á Hverfisgötu, horft til vesturs. Einstefna til austurs og engir hjólastígar<sup>31</sup>



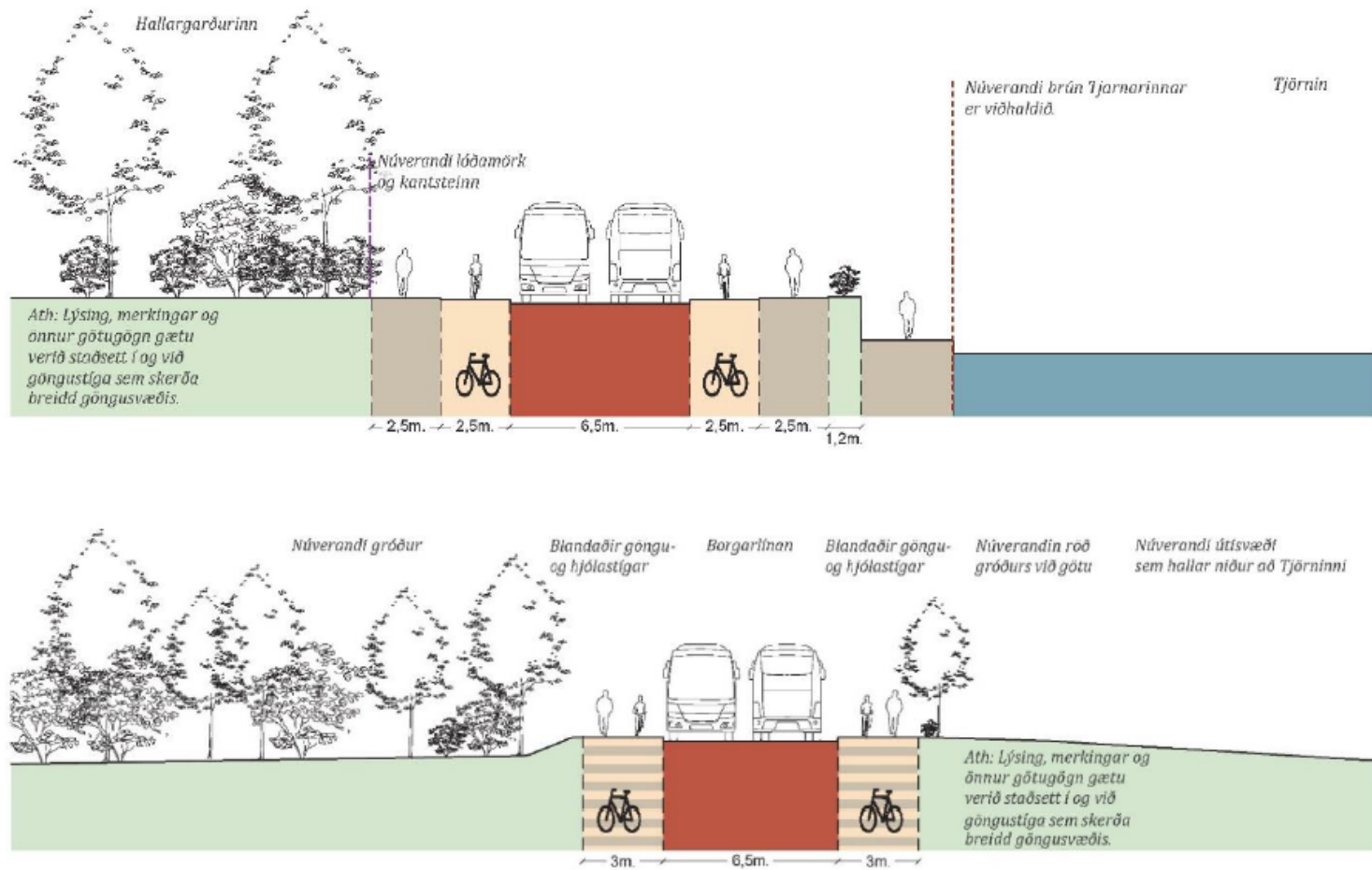
**Mynd 5.23** Þversnið af göturými á Lækjargötu framán við Menntaskólann í Reykjavík<sup>31</sup>, horft til suðvesturs.

snið.

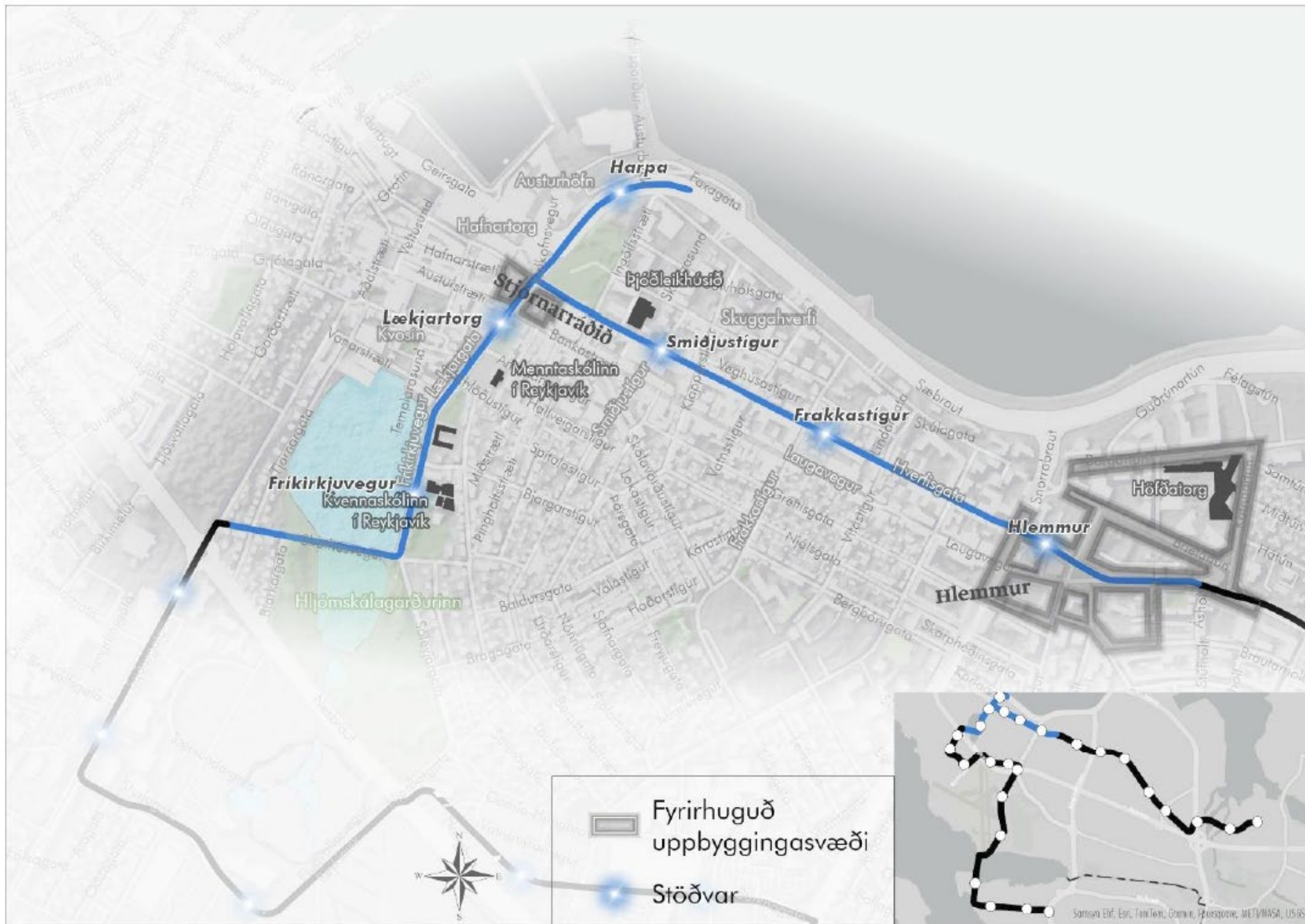


**Mynd 5.24** Þversnið af Kalkofnsvegi, neðri myndin sýnir snið á milli Hverfisgötu og Geirsgötu þar sem horft er til norðvesturs og sú efri sýnir snið fyrir framan Landsbankann þar sem horft er til suðvesturs.





**Mynd 5.25** Þversnið af Fríkirkjuvegi þar sem horft er til norðurs og Skothúsvegi þar sem horft er til vesturs á kaflanum Fríkirkjuvegur-Bjarkarbraut<sup>32</sup>.





# ○ BINDANDI STEFNA | LEGA BORGARLÍNUNNAR



Fyrsta lota | 14 km  
Þar af 12 km í Reykjavík

# Heildaráhrif



Umhverfisþáttur		Vægi áhrifa	
Samgöngur og umferðaröryggi		Talsvert jákvæð	
Loftslag		Talsvert jákvæð	
Hljóðvist		Nokkuð jákvæð	
Loftgæði		Nokkuð jákvæð	
Ásýnd		Talsvert jákvæð	
Jarðfræði og vatnafar	Jarðmyndanir	Nokkuð neikvæð	
	Vatnafar	Nokkuð neikvæð	
Lífriki	Gróðurfar	Nokkuð neikvæð	
	Fuglar	Nokkuð neikvæð	
	Vatnalíf	Óveruleg	
Landnýting og þróun borgar		Talsvert jákvæð	
Menningarminjar		Nokkuð neikvæð	
Samfélag og félagshagfræði legir þættir	Lýðheilsa	Framkvæmdatími	Nokkuð neikvæð
		Rekstartími	Talsvert jákvæð
	Félagshagfræði	Talsvert jákvæð	



# Samgöngur

Breyting á umferðaskipulagi



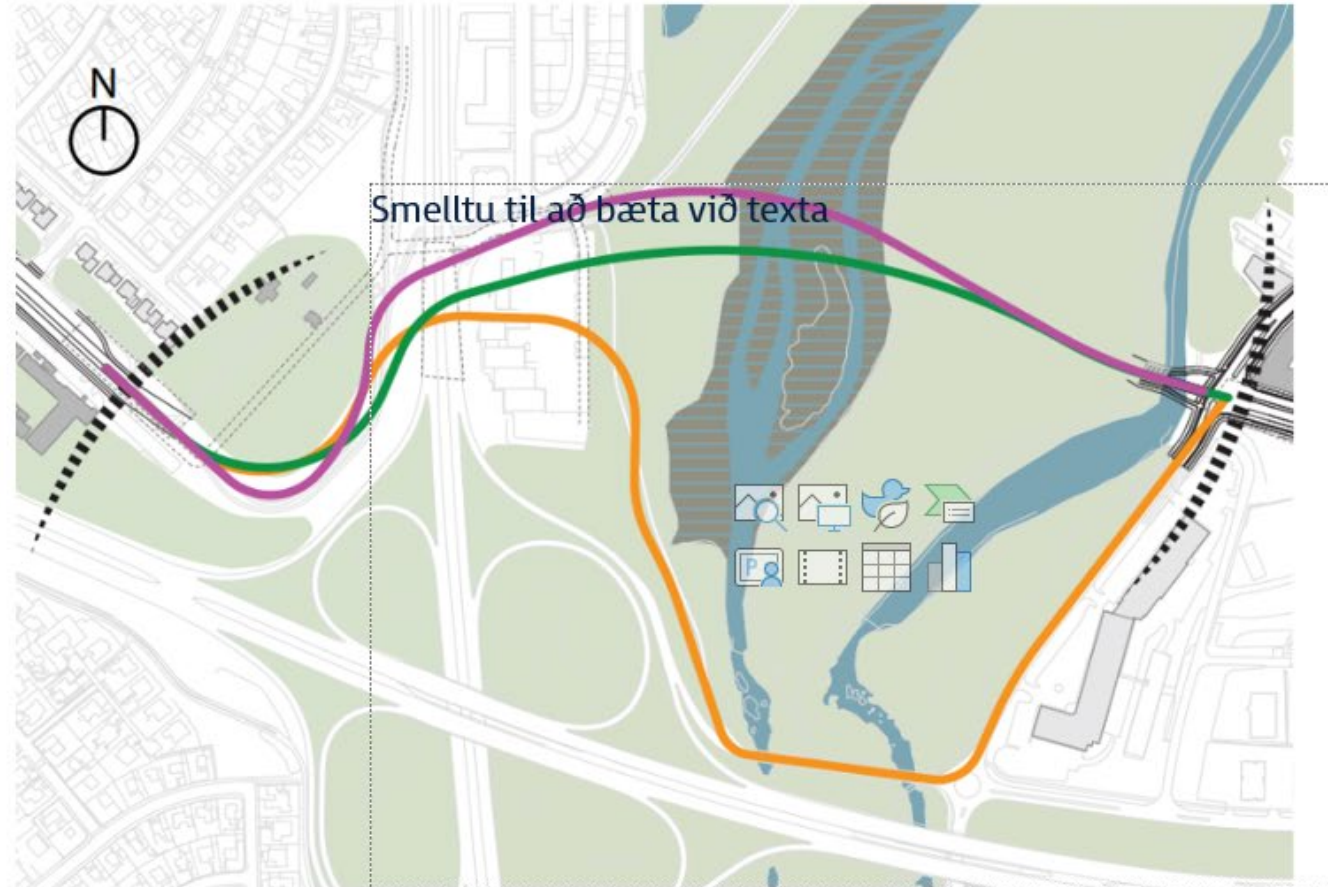
# Yfirlit

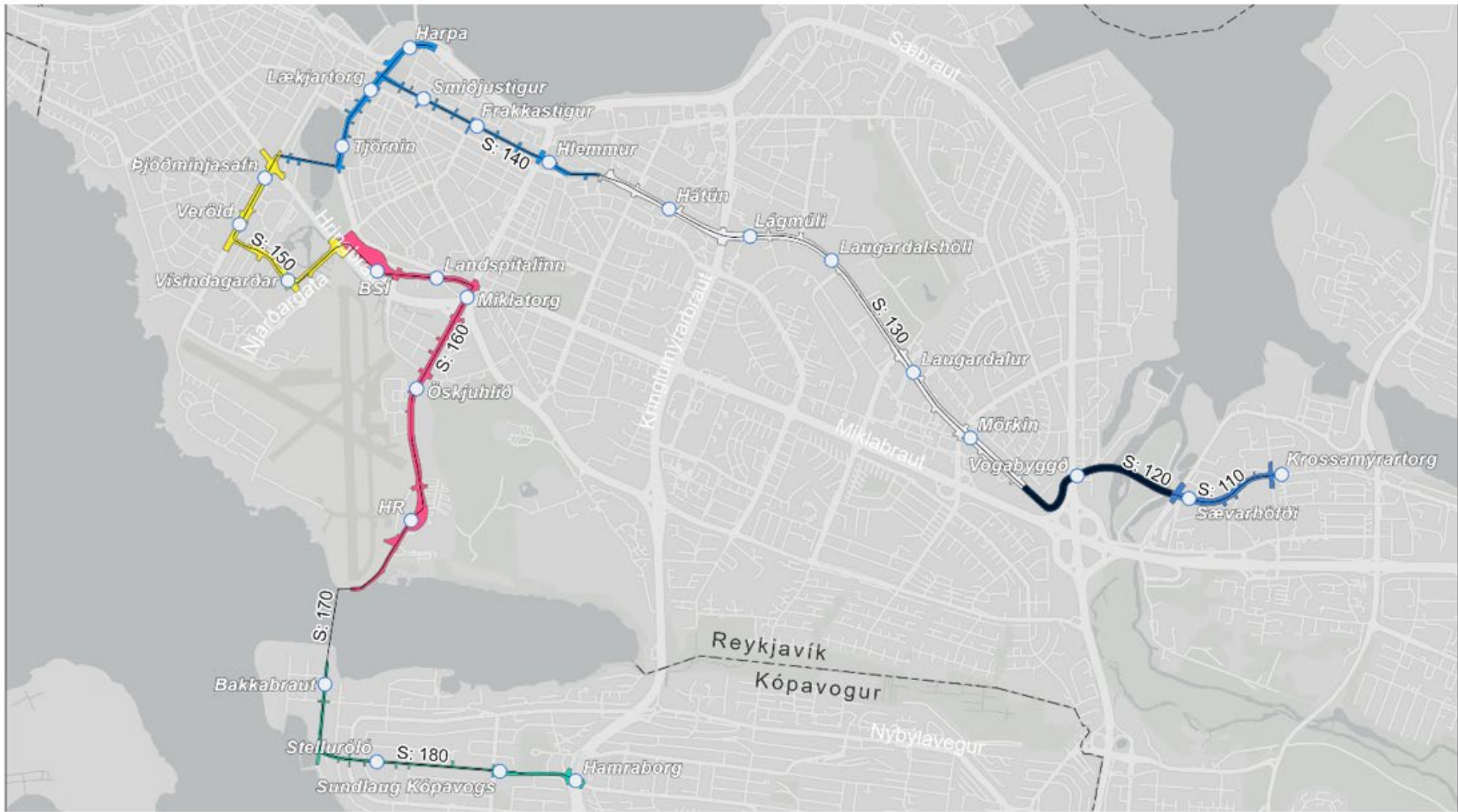
Heildarlengd leggsins er 1.050 m, ein BRT-stöð (Vogastöð) og 25 m löng brú á austurkvísl Elliðaáa.

Þrjár sviðsmyndir eru skoðaðar fyrir brýrnar með og án landfyllinga og grjótvarna í leirsvæði.

Allar sviðsmyndir g.r.f. steypum brúm, ekki er lagt til að byggðar verði stál brýr vegna kostnaðar.

Lega brúnna í sviðsmyndum liggur milli grænu og fjólubláu línanna á myndinni.





# Samgöngur

## Mismunakort







## ○ UMSAGNIR OG ÁBENDINGAR Á FYRRI STIGUM

- Forsendur Borgarlínunnar.
- Lega Borgarlínunnar og forgangsröðun.
- Hönnun og stígakerfi.
- Staðsetning borgarlínustöðva.
- Áhrif á umferð.
- Umferðaröryggi.
- Umhverfisáhrif.
- Þétting við samgönguáasa.
- Samráð.

