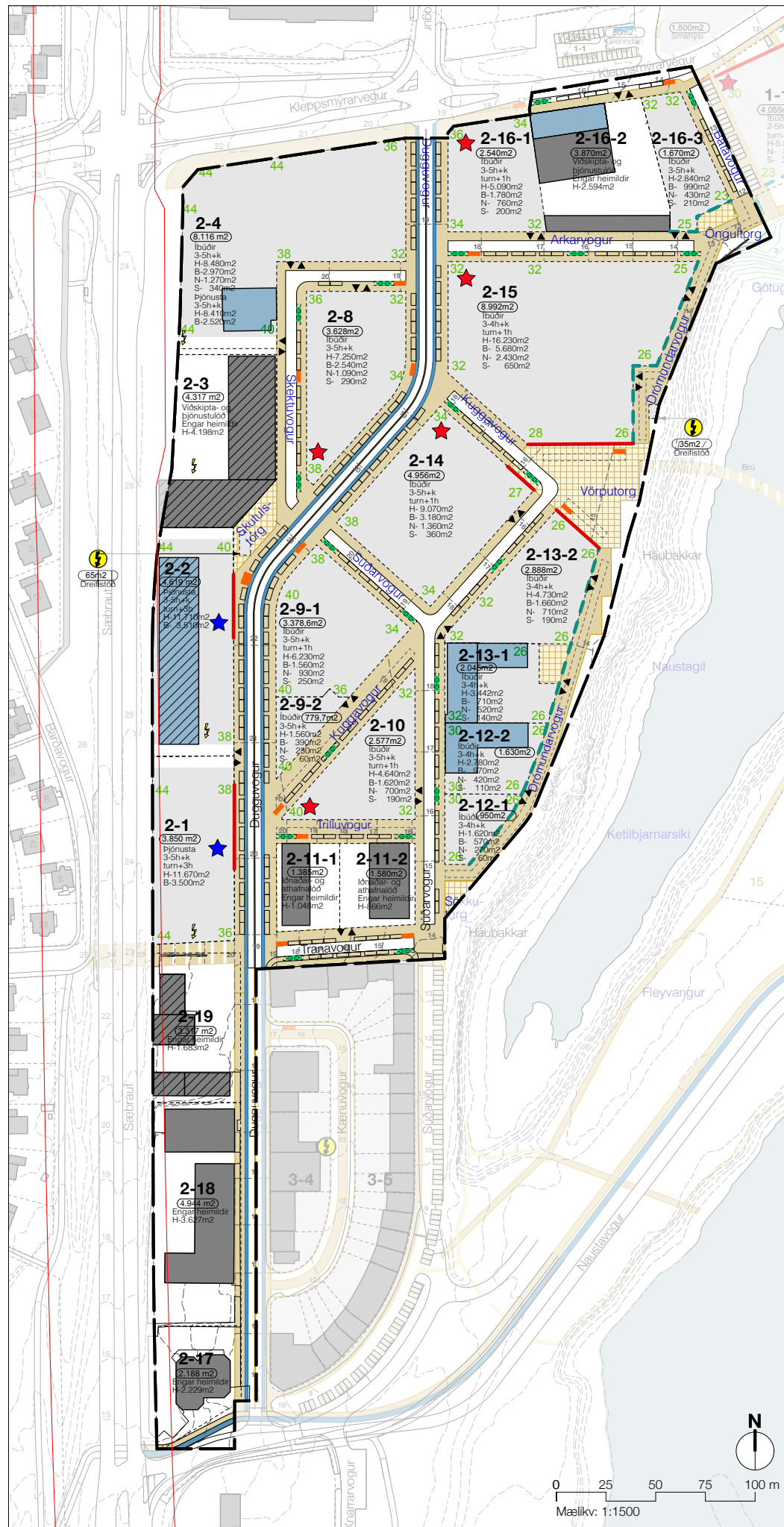


Gildandi deiliskipulag - með áorðnum breytingum



Tillaga að breytingu deiliskipulags

Tillaga að breytingu deiliskipulags

Efnistöð breytingarinnar:

Vegna uppbyggingu Sæbrautarstokks er skipulagsmörkum fyrir Vogabyggð - svæði 2 breytt til að tryggja viðunandi svæði fyrir nýja samgöngunni meðan á framkvæmdum stendur, vinnusvæði og hjáleir. Öll byggð að Sæbraut verður hluti af sama deiliskipulagi.

Þetta er fyrri áfangi í breytingu á deiliskipulaginu, í seinni áfanga verður farið í að móta nýja byggð meðfram stokkunum í samræmi við áherslur í aðalskipulagi.

Landnotkun fyrir Vogabyggð var breytt í Aðalskipulagi Reykjavíkur 2010-2030, uppfært og endurbætt í AR2040, þar sem iðnaðar- og atvinnusvæði er breytt í miðsvæði og íbúðarbyggð til að mæta aukinni þörf fyrir íbúðir og þjónustumiðaðan atvinnurekstur. Vesturhluti deiliskipulagsvæðis sem liggur að Sæbraut er miðsvæði.

Sæbrautarstokkur er ein af þeim stofnvæðingum sem heyrir undir Samgöngusáttmála höfuðborgarsvæðisins.

Setja á Sæbraut í stökk frá gatnamótum Mikluþrautar og Sæbrautar norður fyrir gatnamót Kleppsmýrarvegur og Skeiðarvogs. Markmiðið með gerð vegstokksins er að bæta umhverfisgæði aðliggjandi byggðar og tengja saman hvern sem eru aðskilin með umferðabangri stofnbraut. Ofan á stokkunum verður hverfisgarður sem myndar tengingu á milli Vogahverfis og Vogabyggðar. Með uppbyggingu Sæbrautarstokks skapast tækifæri fyrir nýja byggð meðfram austurhluta stokksins, með blöndu af íbúðum, verslun- og þjónustu og atvinnuhúsnæði.

Á framkvæmdartíma er lögð áhersla á að tryggja áætlaðan umferðabætti um Sæbraut og önggi allra vegfarenda. Samkvæmt forhönnun á Sæbrautarstokki er gert ráð fyrir hjáleikum og bráðabirgðagatnamótum um vesturhluta Vogabyggðar 2. Aðgengi gangandi og hjólandi yfir Sæbraut verður um feranlega göngubrú. Í umhverfismatsskýrslu* fyrir Sæbrautarstokk er nánar gerð grein fyrir framkvæmdinni og því sem henni tengist, s.s. hjáleikum, niðurrífi og fleira.

*Vegstokkur á Sæbraut. Umhverfismatsskýrsla. Mat á umhverfisáhrifum. Vegagerðin og Verkis.

Hverju er breytt:

Skipulagsvæði Vogabyggðar 2 er breytt vegna framkvæmda við Sæbrautarstokk og aðliggjandi innvið.

Skipulagsvæði er minnkað til norðurs og vesturs, óbreytt til austurs og stækkað til suðurs að Naustavogi, milli Sæbrautar og Dugguvogs. Stækkan svæðis til suðurs nær yfir þrjár lóðir, sem eru merktar á uppdætti: 2-17, 2-18 og 2-19.

Deiliskipulagsvæðið afmarkast af Sæbraut til vesturs, Kleppsmýrarvegi til norðurs, Bátavogi og Drömundarvogi til austurs, Tranavogi til suðurs, Dugguvogi til austurs og Naustavogi til suðurs. Deiliskipulagsvæðið er um 10,9 ha.

Engar byggingarheimildir eru á lóðum 2-3, 2-17, 2-18 og 2-19, en veittir verða heimildir til niðurrífs á lóðum 2-2, 2-3 og 2-19, vegna hjáleða og vinnusvæða á framkvæmdartíma Sæbrautarstokks.

Lóðir að Sæbraut minnka vegna mannvirka Sæbrautarstokks og aðliggjandi innviða.

Yfirlit yfir lóðir á skipulagsvæðinu sem breytast við deiliskipulagsbreytingu					
Lóð	Lóðastærð skv. gildandi deiliskipulagi	Lóðastærð skv. fasteignaskrá HMS	Stærð lóðar eftir breytingu	Fasteign*	Stærð núv. fasteigna/r á lóð*
2-1	4.081 m ²	4.081 m ²	3.850 m ²	Dugguvogur 4	2.807 m ²
2-2	4.994 m ²	4.993 m ²	4.619 m ²	Dugguvogur 42	3.868 m ²
2-3	5.410 m ²	6.030 m ²	4.317 m ²	Slúðavogur 2F og 2E	4.198 m ²
2-4	9.369 m ²	9.368 m ²	8.116 m ²	Skektuvogur 1	1.342 m ²
2-17	-	2.493 m ²	2.188 m ²	Dugguvogur 52	2.229 m ²
2-18	-	5.488 m ²	4.944 m ²	Dugguvogur 48 og 50	3.627 m ²
2-19	-	3.611 m ²	3.317 m ²	Dugguvogur 46	1.683 m ²
					* Stærð og heiti fasteigna skv. fasteignaskrá HMS

Stærðir lóða geta breyst lítillega við gerð mæliblaða og samninga.

Skilmálar:

Áður en framkvæmdir hefjast skal koma fyrir vegg með viðunandi hljóð- og árekstarvörnum á mörkum framkvæmdarsvæðis og aðliggjandi íbúðarbyggðar. Veggurinn skal standa allri framkvæmdartíma og fjarlægður í lok framkvæmda. Sjá leiðbeinandi legu á skýringarmynd, teikning S0440.

Veitur hafa heimild til að leggja lagnir milli lóða 2-1 og 2-19, og í götu við Dugguvog sunnan við Tranavog. Sjá leiðbeinandi legu á skýringarmynd, teikning S0440.

Heimilt er að nota lóðir 2-1, 2-2, 2-3, 2-4 og 2-19 undir hjáleir og aðstoðu verktaka á verkframkvæmdartíma Sæbrautarstokks.

Á lóðum 2-2, 2-3 og 2-19 er einungis veitt niðurrífsheimild ef þörf krefur vegna hjáleða við byggingu Sæbrautarstokks. Engar nýjar byggingarheimildir eru á lóðunum. Ekki eru skilmálar fyrir lóðir með engar heimildir.

Byggingarlína að stofnbraut fellur út og lóðir minnka, að öðru leiti gilda áður gerðir skilmálar með síðari breytingum fyrir Vogabyggð - svæði 2 á lóðum 2-1, 2-2 og 2-4. Sérskilmálar eru um lágmyndir eftir Gerði Helgadóttur á Dugguvogi 42, lóð 2-2, í samþykktu deiliskipulagi Vogabyggðar, svæði 2.

Um lágmyndir stendur á bls. 32:2
 *Lágmyndir eftir Gerði Helgadóttur á vestuhlíð byggingar við Dugguvog 2 [42] hafa sérstakt varðveislugildi, sjá Bygðakönnun Vogabyggð 1-4. Lítið er á bygginguna og listaverkin sem órofa heild og því er byggingin við Dugguvog 2 [42] sett í rauðan verndartölk en jafnframt að byggingin hafi brúnarmöguleika og geti tekið breytingum. Allar lágmyndir skal varðveita. Ef gerðir eru breytingar á húsinu skal þess gætt að myndirnar njóti sín til framtíðar í viðeigandi samhengi. Allar breytingar á byggingunni og uppbyggingu lóðarinnar skulu gerðar í samráði við Gerðarsafn, Borgarsögusafn Reykjavíkur og Minjastofnun Íslands og með þeirra samþykki. Sjá nánar kafla 2.4 fyrirbyggjandi byggingar.

Húsið hefur listrænt og menningarsögulegt gildi sem hluti af listasögu Reykjavíkur. Merklægt hús sem fléttar saman myndlist og arkitektúr. Gera má ráð fyrir aðlögun hússins að nýju hlutverki í nýrri byggð.
 *Vogabyggð - svæði 2, Deiliskipulag, Skilmálar fyrir húsbýggingar og mannvirka í lóð. Samþykki 15.02.2018.

Skýringargögn:

Skýringargögn sem sýna breytingar á lóðum, mögulegar hjáleir á framkvæmdartíma og kvaðir um lagnir, teikning S0440.

Fylgigögn:

Sæbrautarstokkur - umhverfismat deiliskipulagsáætla. Apríl 2026, COWI.

Ítarefni:

Umhverfismatsskýrsla framkvæmdar Sæbrautarstokks. Deiliskipulag Sæbrautarstokks.

Efnistöð breytingarinnar:

Vegna uppbyggingu Sæbrautarstokks er skipulagsmörkum fyrir Vogabyggð - svæði 2 breytt til að tryggja viðunandi svæði fyrir nýja samgönguinnviði meðan á framkvæmdum stendur, vinnusvæði og hjáleiðir. Öll byggð að Sæbraut verður hluti af sama deiliskipulagi.

Þetta er fyrri áfangi í breytingu á deiliskipulaginu, í seinni áfanga verður farið í að móta nýja byggð meðfram stokknum í samræmi við áherslur í aðalskipulagi.

Á framkvæmdartíma er lögð áhersla á að tryggja ásættanlegt umferðaflæði um Sæbraut og öryggi allra vegfarenda. Samkvæmt forhönnun á Sæbrautarstokki er gert ráð fyrir hjáleiðum og bráðabirgðargatnamótum um vesturhluta Vogabyggðar 2. Aðgengi gangandi og hjólandi yfir Sæbraut verður um færanlega göngubrú.

Engar byggingarheimildir eru á lóðum 2-3, 2-17, 2-18 og 2-19, en veittar verða heimildir til niðurrifs á lóðum 2-2, 2-3 og 2-19, vegna hjáleiða og vinnusvæða á framkvæmdartíma Sæbrautarstokks.

Lóðir að Sæbraut minnka vegna mannvirkja Sæbrautarstokks og aðliggjandi innviða.

Yfirlit yfir lóðir á skipulagsvæðinu sem breytast við deiliskipulagsbreytingu					
Lóð	Lóðastærð skv. gildandi deiliskipulagi	Lóðastærð skv. fasteignaskrá HMS	Stærð lóðar eftir breytingu	Fasteign*	Stærð núv. fasteigna/r á lóð*
2-1	4.081 m ²	4.081 m ²	3.850 m ²	Dugguvogur 4	2.807 m ²
2-2	4.994 m ²	4.993 m ²	4.619 m ²	Dugguvogur 42	3.868 m ²
2-3	5.410 m ²	6.030 m ²	4.317 m ²	Súðavogur 2F og 2E	4.198 m ²
2-4	9.369 m ²	9.368 m ²	8.116 m ²	Skektuvogur 1	1.342 m ²
2-17	-	2.493 m ²	2.188 m ²	Dugguvogur 52	2.229 m ²
2-18	-	5.488 m ²	4.944 m ²	Dugguvogur 48 og 50	3.627 m ²
2-19	-	3.611 m ²	3.317 m ²	Dugguvogur 46	1.683 m ²
* Stærð og heiti fasteigna skv. fasteignaskrá HMS					
Stærðir lóða geta breyst lítilega við gerð mæliblaða og samninga.					

Skilmálar:

Áður en framkvæmdir hefjast skal koma fyrir vegg með viðunandi hljóð- og árekstarvörnum á mörkum framkvæmdarsvæðis og aðliggjandi íbúðarbyggðar. Veggurinn skal standa allt framkvæmdartímabilið og fjarlægður í lok framkvæmda.

Veitur hafa heimild til að leggja lagnir milli lóða **2-1** og **2-19**, og í götu við Dugguvog sunnan við Tranavog.

Heimilt er að nota lóðir **2-1, 2-2, 2-3, 2-4 og 2-19** undir hjáleiðir og aðstöðu verktaka á verkframkvæmdartíma Sæbrautarstokks.

Á lóðum **2-2, 2-3 og 2-19** er einungis veitt niðurrifsheimild ef þörf krefur vegna hjáleiða við byggingu Sæbrautarstokks. Engar nýjar byggingarheimildir eru á lóðunum. Ekki eru skilmálar fyrir lóðir með engar heimildir.

Byggingarlína að stofnbraut fellur út og lóðir minnka, að öðru leiti gilda áður gerðir skilmálar með síðari breytingum fyrir Vogabyggð - svæði 2 á lóðum **2-1, 2-2 og 2-4**. Sérskilmálar eru um lágmyndir eftir Gerði Helgadóttur á Dugguvogi 42, lóð 2-2, í samþykktu deiliskipulagi Vogabyggðar, svæði 2.

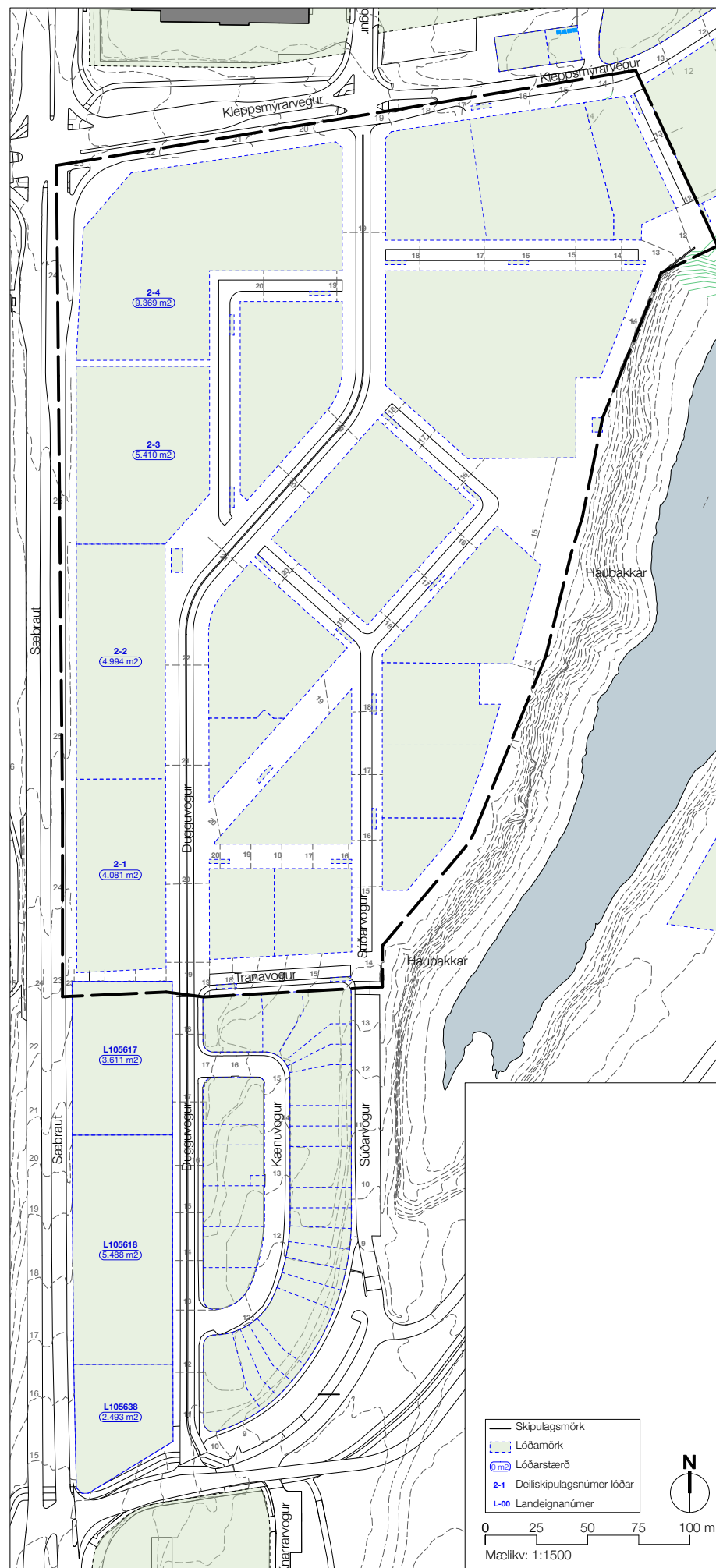
Um lágmyndirnar stendur á bls. 32:²

"Lágmyndir eftir Gerði Helgadóttur á vestuhlið byggingar við Dugguvog 2 [42] hafa sérstakt varðveislugildi, sjá Byggðakönnun Vogabyggð1-4. Litið er á bygginguna og listaverkin sem órofa heild og því er byggingin við Dugguvog 2 [42] sett í rauðan verndarflokk en jafnframt að byggingin hafi þróunarmöguleika og geti tekið breytingum. Allar lágmyndirnar skal varðveita. Ef gerðar eru breytingar á húsinu skal þess gætt að myndirnar njóti sín til framtíðar í viðeigandi samhengi. Allar breytingar á byggingunni og uppbygginu lóðarinnar skulu gerðar í samráði við Gerðarsafn, Borgarsögusafn Reykjavíkur og Minjastofnun Íslands og með þeirra samþykki. Sjá nánar kafla 2.4 fyrirliggjandi byggingar.

Húsið hefur listrænt og menningarsögulegt gildi sem hluti af listasögu Reykjavíkur. Merkilegt hús sem fléttar saman myndlist og arkitektúr. Gera má ráð fyrir aðlögun hússins að nýju hlutverki í nýrri byggð."

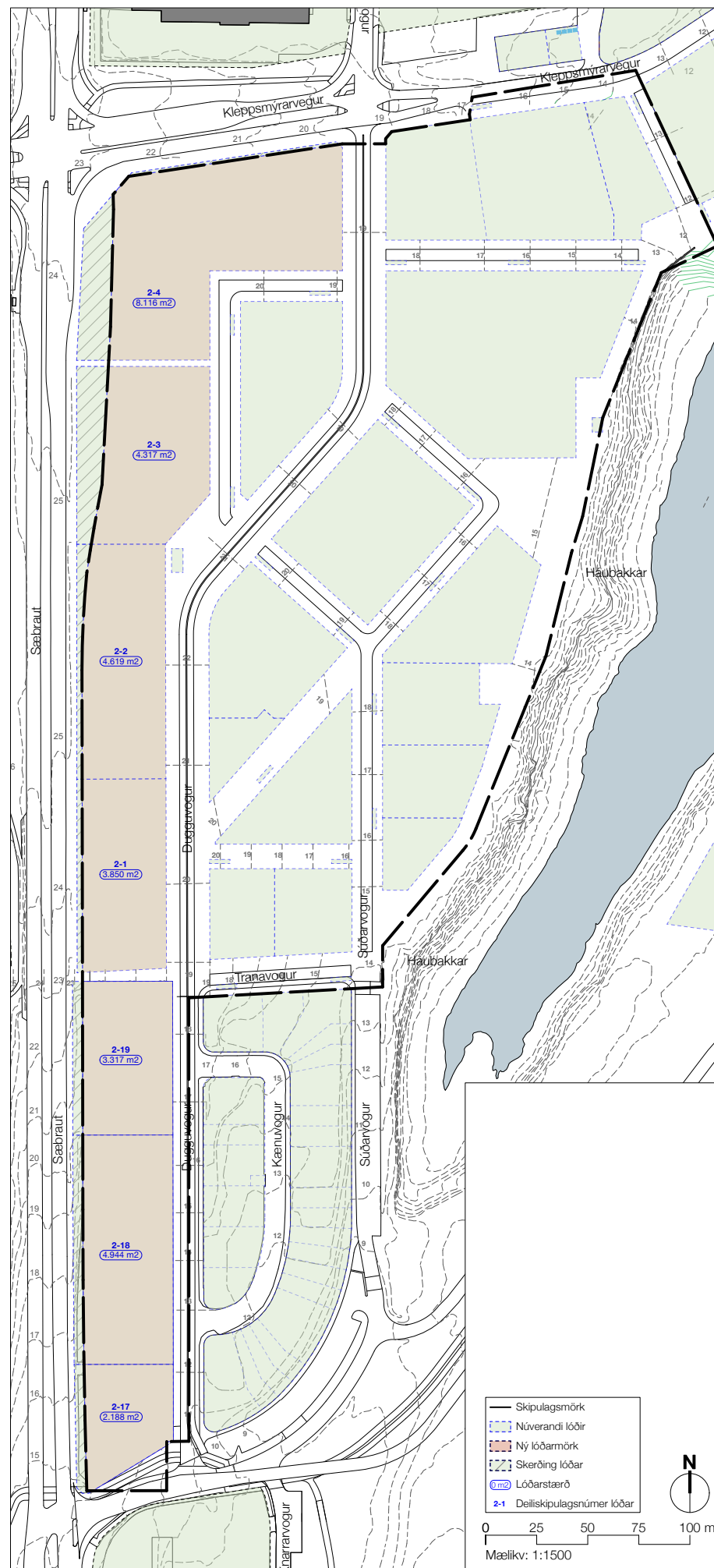
²Vogabyggð - svæði 2, Deiliskipulag, Skilmálar fyrir húsbyggingar og mannvirki á lóð: Samþykkt 15.02.2018.



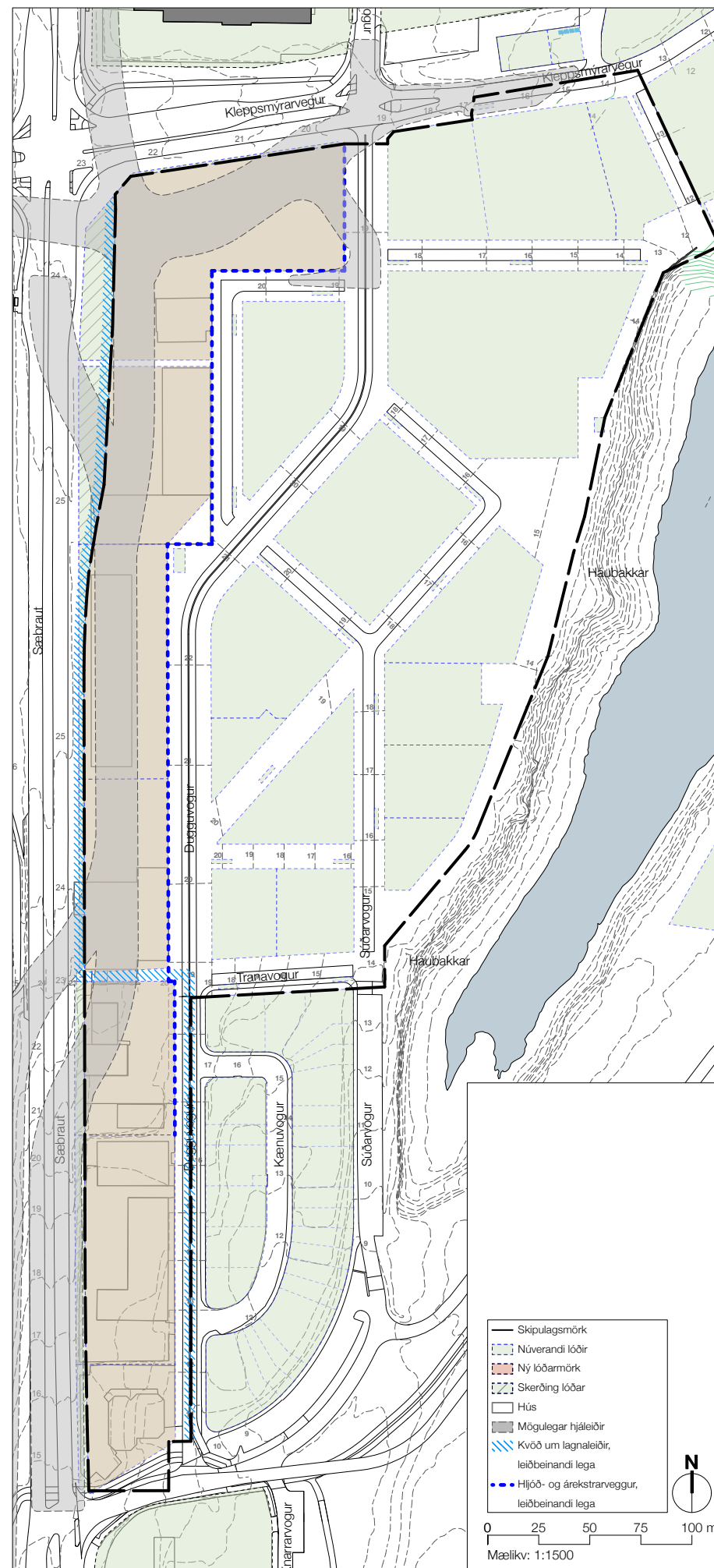


Fyrirliggjandi lóðir og gildandi skipulagsmörk fyrir Vogabyggð 2

Stærðir lóða 2-1, 2-2, 2-3 og 2-4 skv. gildandi deiliskipulagi
Stærðir lóða L105638, L105618 og L105617 skv. fasteignaskrá HMS



Lóðarstærð eftir breytingu og breytt skipulagsmörk fyrir Vogabyggð 2



Mögulegar hjáleiðir á framkvæmdartíma og kvaðir um lagnir