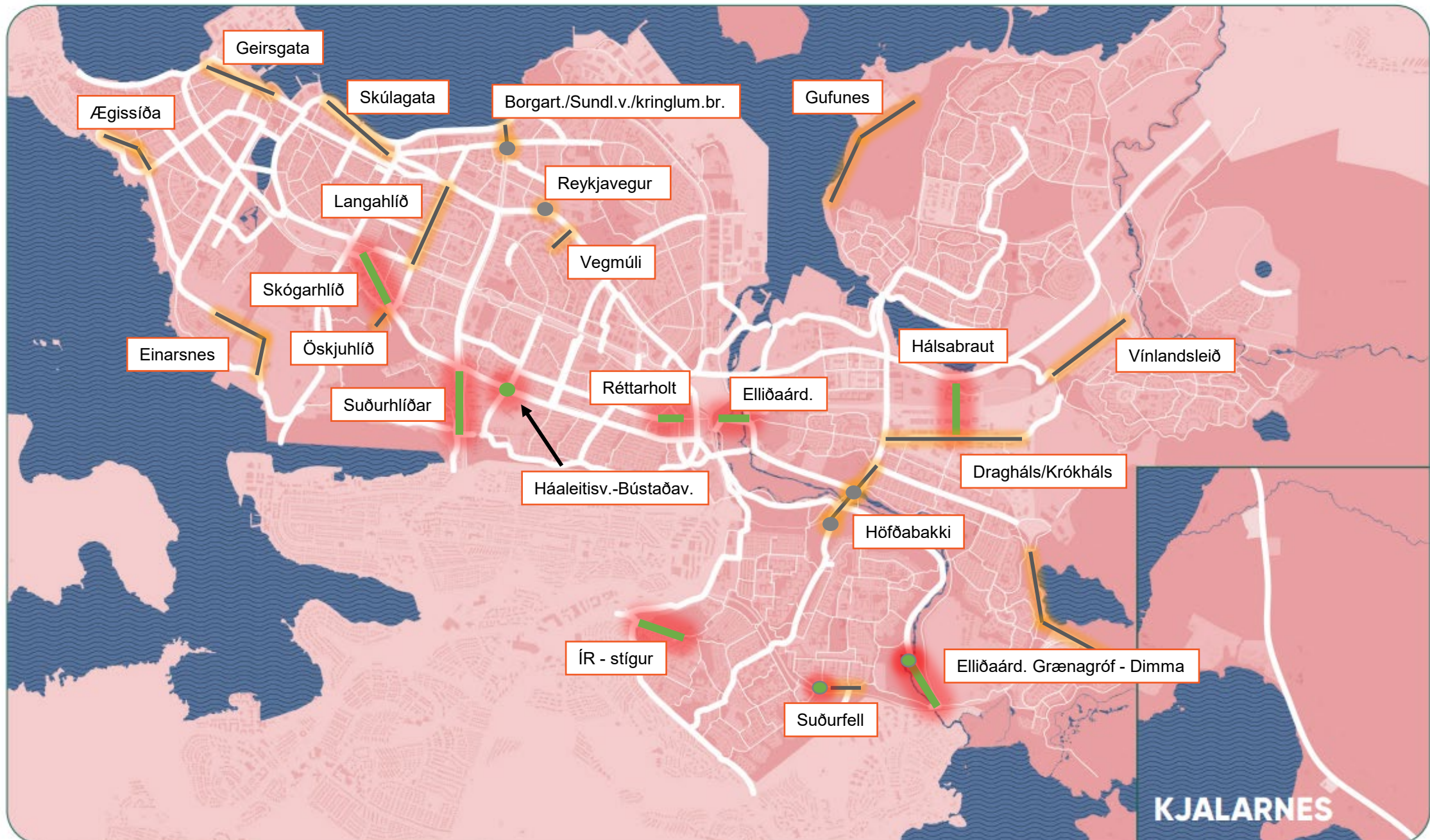


# HJÓLANETIÐ 2030

— Hjólastígar 2030  
— Núverandi aðal- og tengistígar



# Verkefni í vinnslu

## Samkeppni / undirbúningur

- Reykjavegur, undirgöng (í bið)

## Næstu verkefni í undirbúning/forhönnun

- Suðurfell (með Veitum) **Nýtt**
- Vínlandsleið (með Veitum) **Nýtt**
- Undirgöng / Stekkjarbakka **Nýtt**
- Brú við Elliðaárstíflu **Nýtt**

## Frumhönnun

- Nesvegur / Ægissíða
- Breiðholtsbraut / Norðlingaholt
- Mýrargata
- Háaleitisbraut (norðan Miklubrautar)
- Höfðabakki - Hamrastekkur – Höfðabakkabrá
- Höfðabakki, Rafstöðvarvegur – Bæjarháls
- Kringlumýrarbraut / Borgartún - Gatnamót

## Forhönnun

- Sörlaskjól / Faxaskjól
- Einarsnes **Nýtt**
- Dragháls / Krókháls / MS
- Suðurlandsvegur 2.áfangi
- Vegmúli
- Skúlagata **Nýtt**
- Nóatún/Langahlíð

## Í verkhönnun

- Elliðaárdalur, Stígur í stað stokks
- Suðurlandsvegur, 1.áfangi
- Gufunes, 3m strandstígur
- Öskjuhlíð, stígtenging

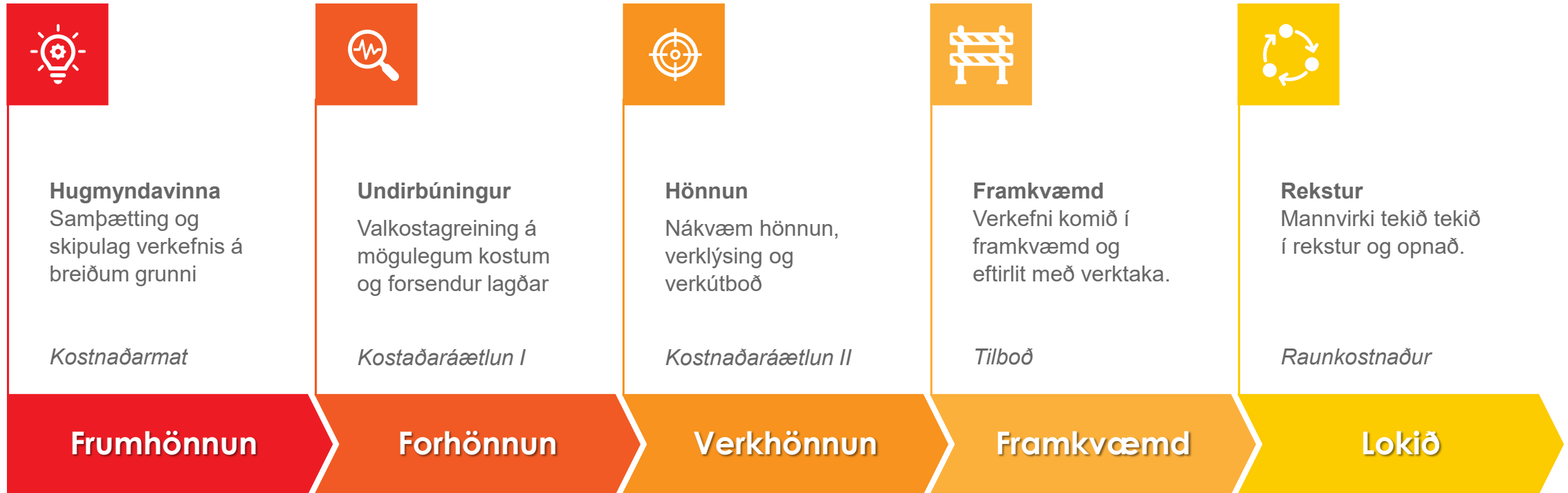
## Verkhönnun lokið

- Skógarhlíð
- Laugarvegur – Hlemmur - Katrínartún

## Framkvæmd / Útboð

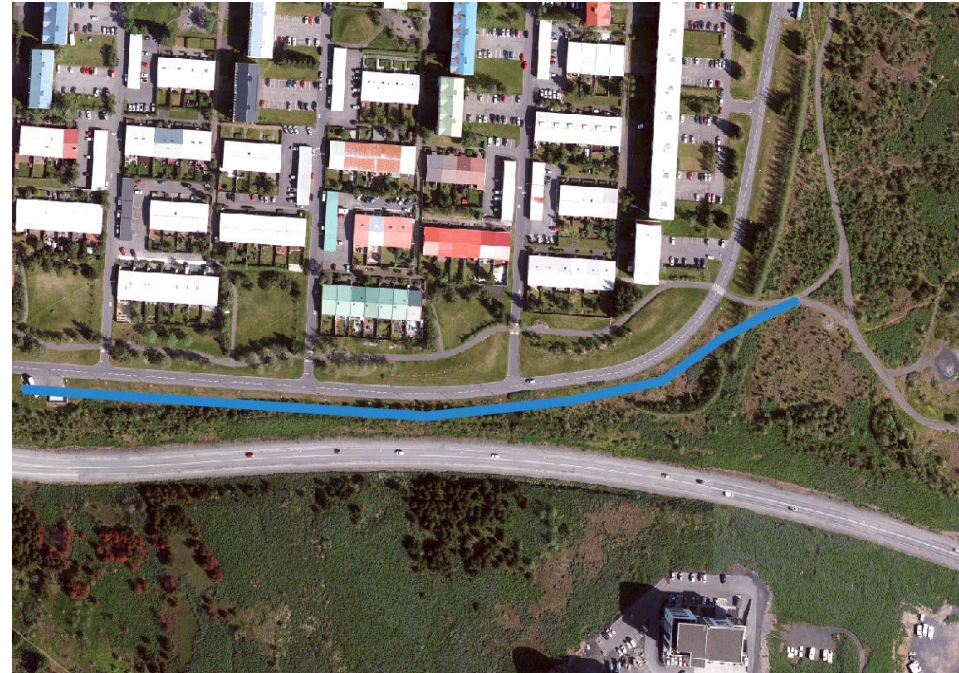
- Hálsabraut
- Þverársel / ÍR
- Réttarholtsvegur - Sogavegur
- Arnarnesvegur / Breiðholtsbraut
- Elliðaárdalur, Dimma
- Háaleitisbraut – Bústaðavegur, gatnamót.
- Suðurhlíðar við Kringlumýrarbraut
- Elliðaárdalur 3.áfangi (Grænagróf – Dimma)
- Kjalarnes, Hringvegur 1.áfangi
- Kjalarnes – Hringvegur 2.áfangi

# Verkstaða



# Suðurfell

---



2024

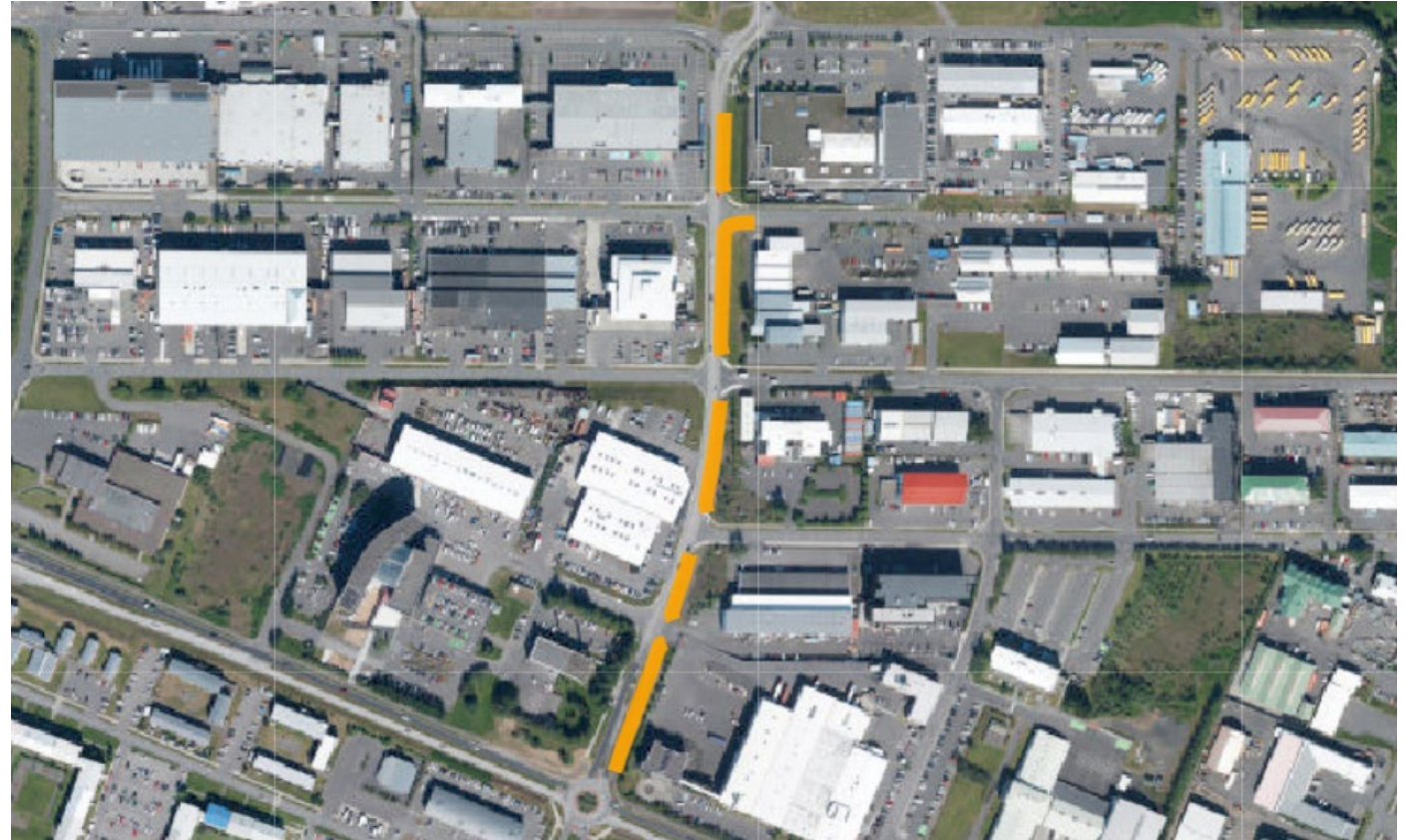
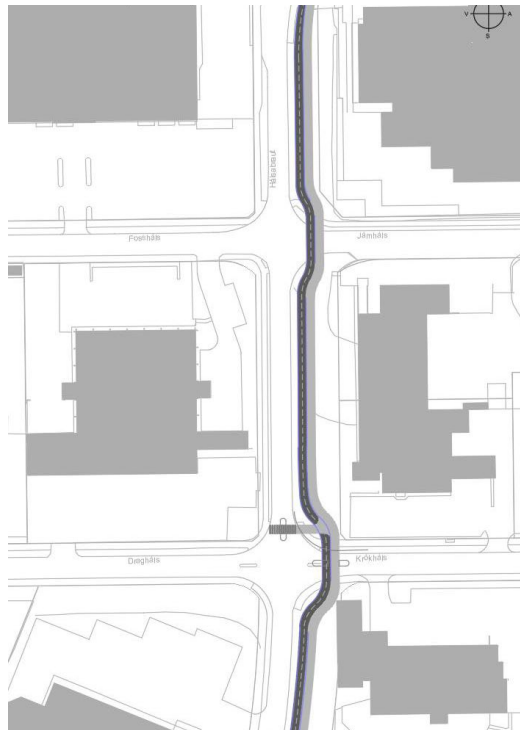
Framkvæmd

Göngu- og hjólastígur  
Lengd 500-600m

Reykjavíkurborg

@SABO

# Hálsabraut



2024

Framkvæmd

Aðskilinn göngu- og hjólastígur


Lengd 500m

Hjólreiðaáætlun / Aðrir stígar

Kynnt – 16.des.2020 (USK-ráð)

@SABO / SFV

# Suðurhlíðar



2024

Framkvæmd

Göngu og hjólastígur - stofnleið - 750m

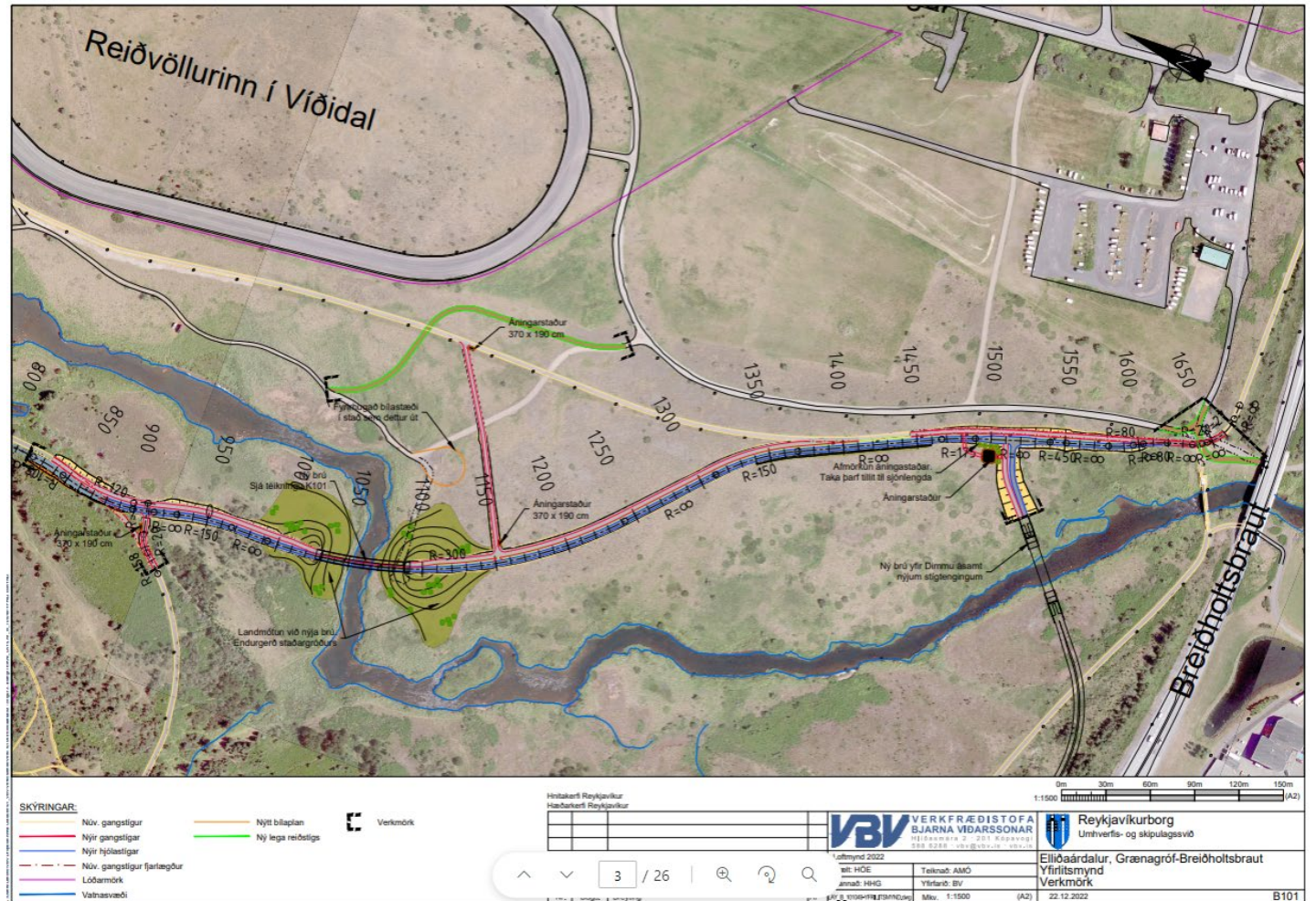
Samgöngusáttmáli

@SABO

# Elliðaárdalur 3.áf.

Stígur: Grænagróf - Dimma (800m)

Brú: Grænagróf (60m)



2024

Framkvæmd

Göngu- og hjólastígur (3m+3m)

Ný brú

Áningastaðir

Tengistígur

Færsla á reiðstíg


Samgöngusáttmáli

Kynnt – 12.jan.2021 (USK-ráð)

@SABO

# Elliðaárdalur - Dimma

---



2024-2025

Framkvæmd

Ný göngu- og hjólabrú  
6m breið og ca.45m á lengd

Samgöngusáttmáli

Kynnt – 12.jan.2021 (USK-ráð)

@Vegagerðin / SFV



# Elliðaárdalur – stígur í stað stokks



2024-2025

Framkvæmd

Nýr stígur 3.5m í stað hitaveitustokka sem hafa verið fjarlægðir

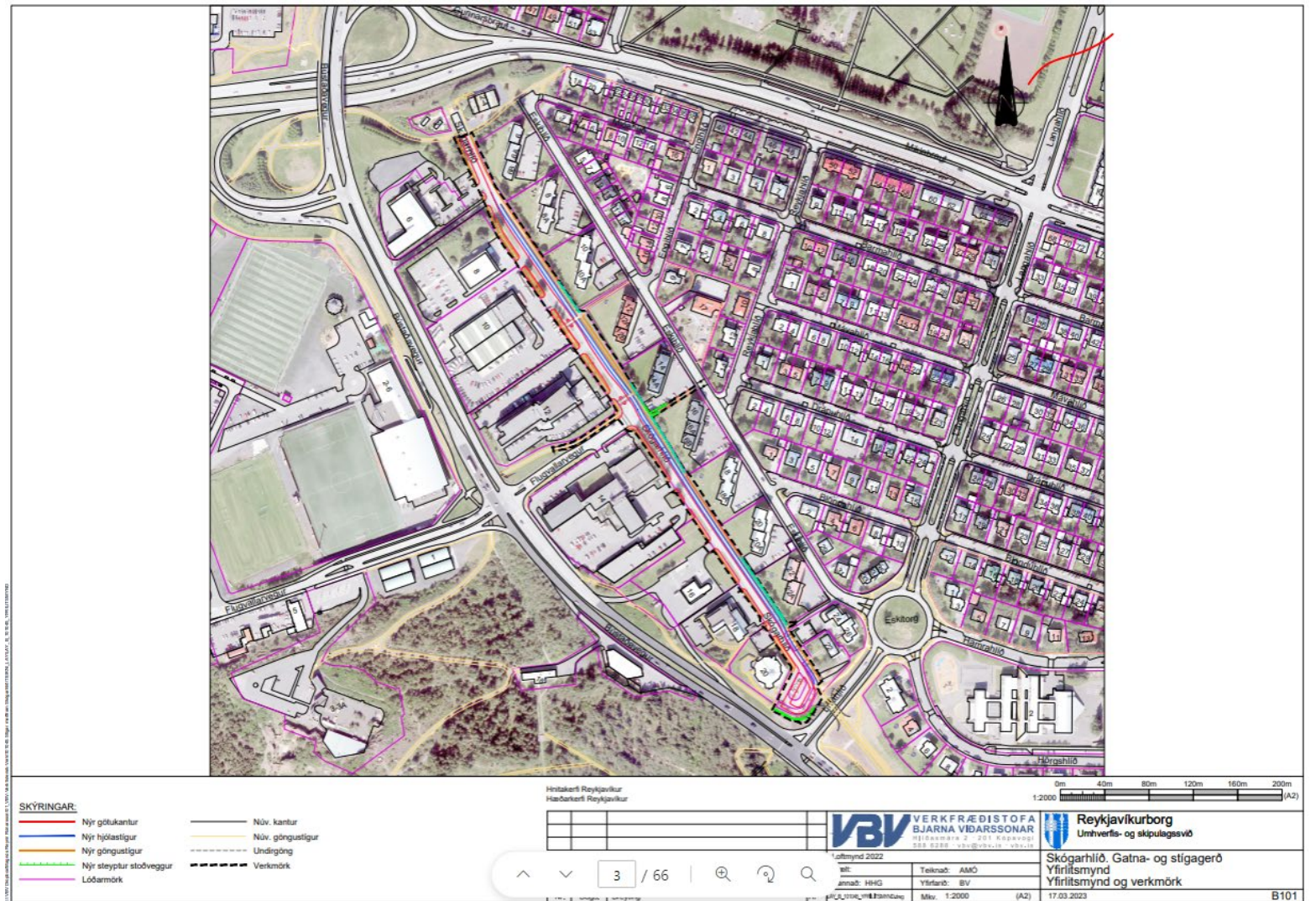
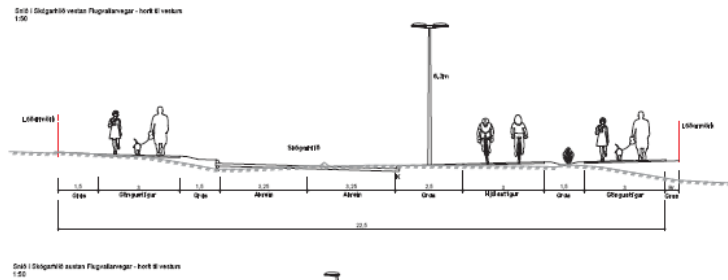
3 brýr, sömu stöplar og undir stokka.

Reykjavíkurborg

Kynnt – 16.des.2020 (USK-ráð)

@SFV / SABO

# Skógarhlíð



2024

Framkvæmd

Göngu- og hjólastígur (3m+3m) (530m)  
 Færsla á götu og endurgerð gönguleiðar.

Samgöngusáttmáli  
 Reykjavíkurborg

Kynnt – 12.jan.2021 (USK-ráð)

@SABO

# Skógarhlíð – breytingar



2024

Framkvæmd

Endurhönnun bílastæða í borgarlandi til að ná endum saman í stígakerfi.

Breikkun á stíg milli Eskihlíðar og Skógarhlíðar.

Reykjavíkurborg

Kynnt – 12.jan.2021 (USK-ráð)

@SFV

# Kjalarnes - Hringvegur

## Verkáfangar – 1. áfangi Varmhólar-Vallá



- Yfirlit – 1. áfangi (verktími 2020-2023)
  - 1. áfangi, Varmhólar – Vallá (framkvæmd hafin – ístak verktaki). Verklok áætluð sumar 2023.
  - Stígagerð felst í samfelldum göngu- og hjólastíg fjallsmegin Vesturlandsvegur meðfram nýjum hliðarvegi, með tengingu við tvö ný undirgöng undir Vesturlandsvegi.
  - Stálbogaundirgöng verða við Varmhóla og Saltvík, en stígar að þeim eru bæði fyrir gangandi/hjólandi og ríðandi umferð.



Framkvæmd

Hjólastígur 1500m

50/50 Vegagerðin / Reykjavíkurborg

Áður kynnt – 16.des.2020

# Kjalarnes - Hringvegur

Yfirlit (2. áfangi) – Vallá - Hvalfjörður

- 2. áfangi, Vallá - Hvalfjörður (útboði frestað) - [óvíst upp útboðsdag/verklok](#)
- Samfelldur göngu- og hjólastígur verður fjalls megin Vesturlandsvegur líkt og í 1. áfanga með tengingu inn á Hvalfjarðarveg. Þrenn undirgöng tengja svæðið sjávar megin inn á stíginn.
- Tvenn undirgöng verða við Grundarhverfi fyrir gangandi og hjólandi. Önnur göngin eru lenging á núverandi göngum við Vallá en hin eru ný steipt undirgöng. Tengingar verða við stígakerfi Grundarhverfis.
- Ný stálbogaundirgöng verða við Arnarhamar fyrir gangandi/hjólandi og ríðandi umferð. Malarstígur um göngin skv. forsendum.
- Hljóðmön/hljóðveggur við Grundarhverfi, vestan Hringvegar.

Verkáfangar – 2. áfangi Vallá-Hvalfjörður



Áf. 2 Verkhönnun

Hjólastígur 4300m

50/50 Vegagerðin / Reykjavíkurborg

Kynnt – 16.des.2020 (USK-ráð)

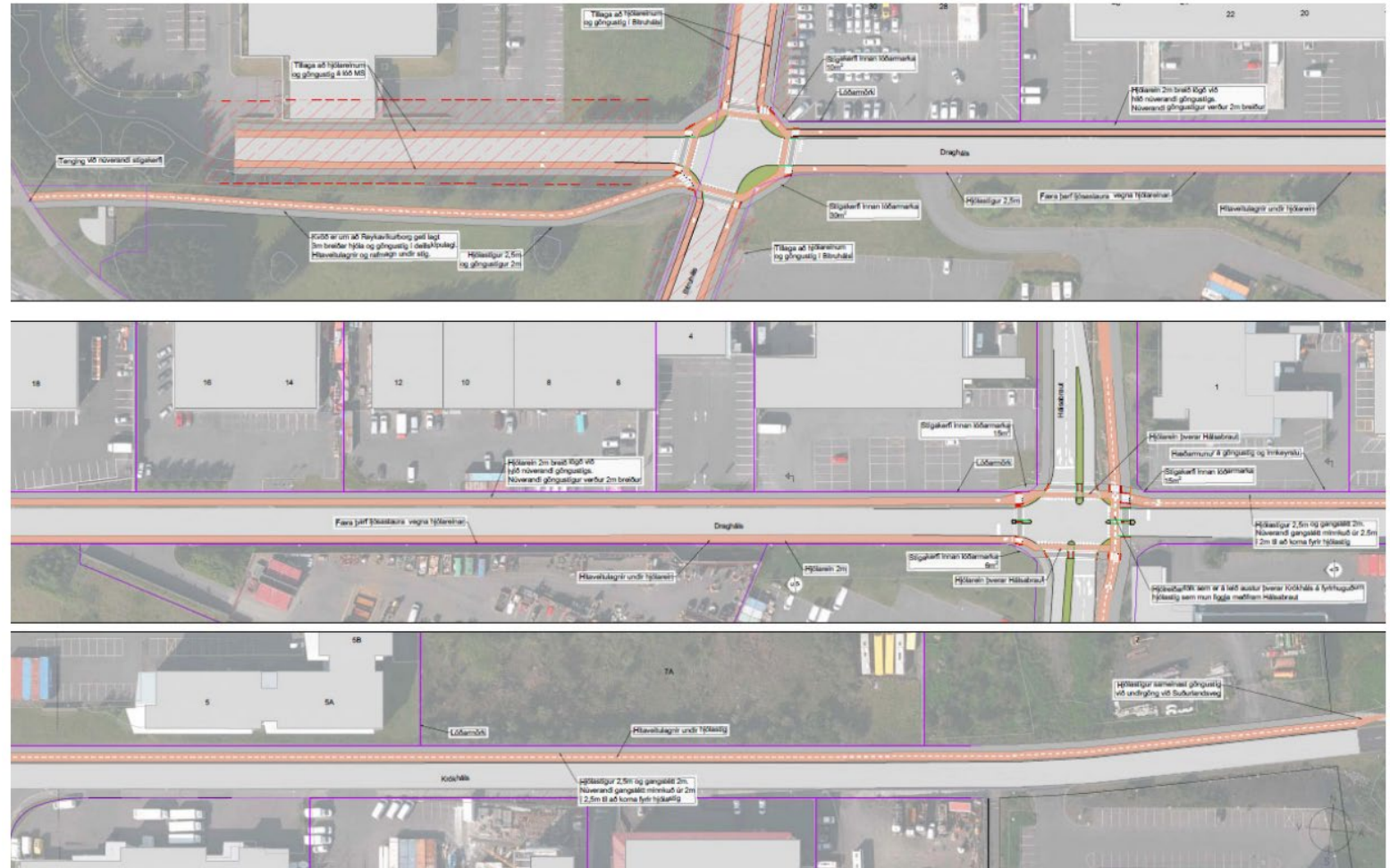
@SFV

# Krókháls - Dragháls

Höfðabakki – Bitruháls (MS lóð) - 200m

Dragháls - 480m

Krókháls - 600m



2022

Forhönnun

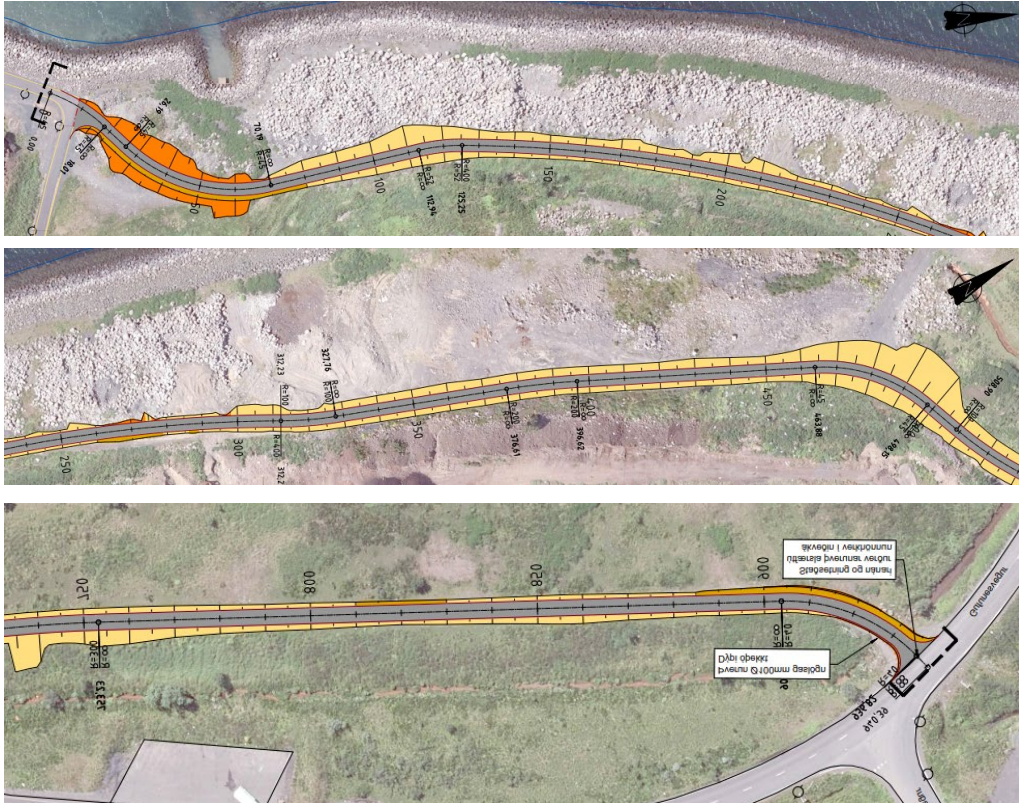
Stofnleið hjólastígs í gegnum Hálsahverfi. (1280m)  
Tvístefnu hjólastígur 3m.  
Breyting á gatnamótum við Hálsabraut

Hjólreiðaáætlun

Kynnt – 12.jan.2021 (USK-ráð)

@SABO

# Gufunes



2024

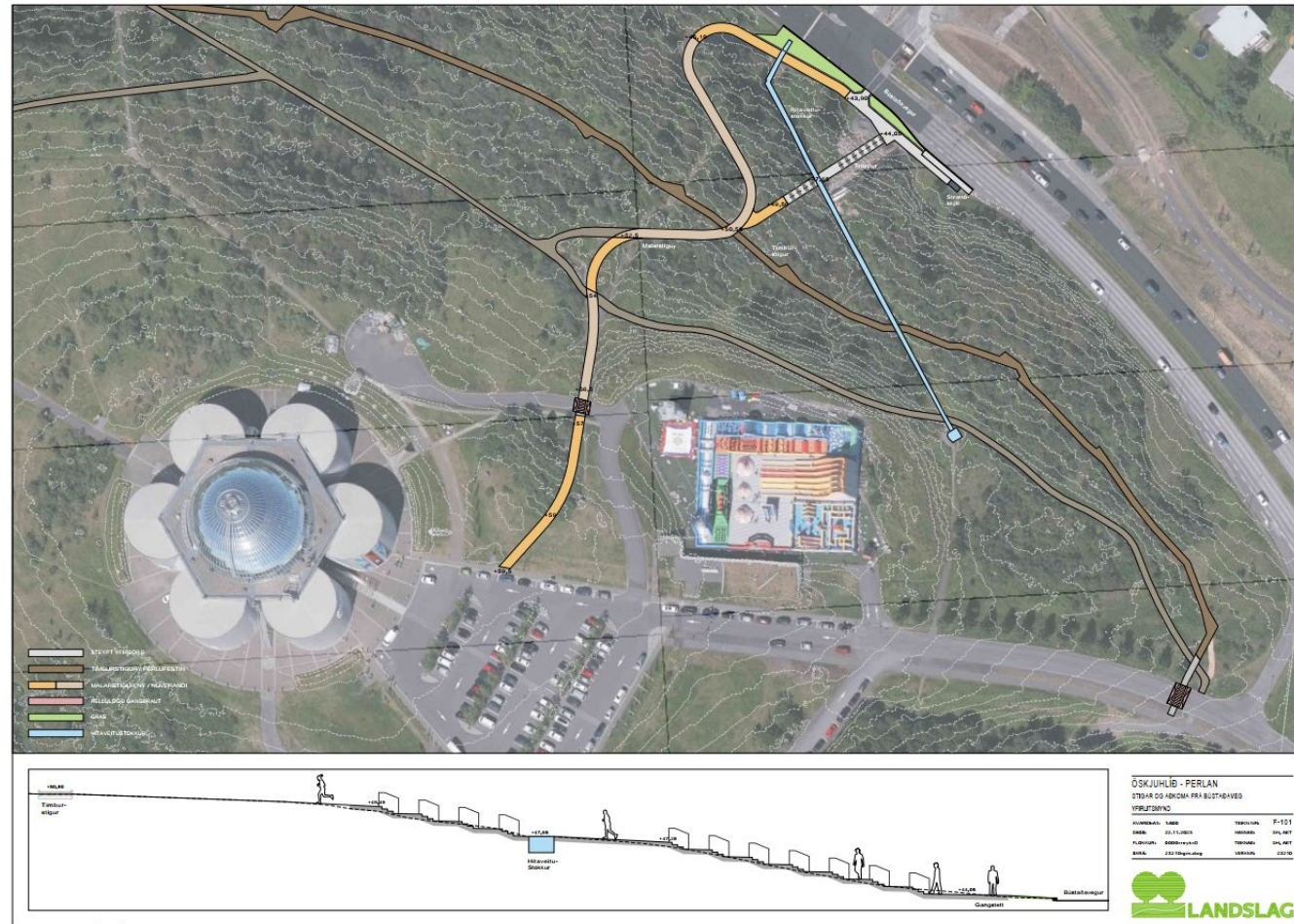
Verkhönnun

Stofnstígur göngu- og hjólaleiðar. ( ca 1500m)

Reykjavíkurborg  
Hjólreiðaáætlun/Aðrir stígar

@SABO

# Öskjuhlíð



2023

Forhönnun

Uppfærsla á gönguleið og framhald að Perlu  
Tröppur

Reykjavíkurborg  
Aðrir stígar

@SABO



# Kostnaðaráætlun

Heildar kostnaðarmat 2024

## Hjólreiðaáætlun

Verkefni	Áætlun 2024	Lengd
<b>Staðsetning</b>		[m]
Hálsabraut	200	500
<b>Eftirstöðvar - verkefni í gangi</b>	<b>Eftirstöðvar frá 2023</b>	
Þverársel - ÍR svæði	10	500
Bústaðavegur, gatnamót við Háaleitisbraut	10	
Arnarnesvegur - stígtengingar við samgöngusáttmálastígana	55	150
	<b>275</b>	<b>1150</b>

## Samgöngusáttmáli (hluti RVK)

Verkefni	Áætlun 2024	Lengd
<b>Staðsetning</b>	<b>M.kr.</b>	<b>[m]</b>
Skógarhlíð	150	600
Elliðaárdalur, Dimma, brú.	10	100
Elliðaárdalur (3.áfangi), Grænagróf - Breiðholtsbraut (Dimma)	80	700
Elliðaárdalur, (3.áfangi), Brú við Grænugróf	0	60
Suðurhlíðar, Kringlumýrarbraut.	10	700
Arnarnesvegur / Breiðholtsbraut	0	1000
	<b>250</b>	<b>3.160</b>

## Annað

Verkefni	Áætlun 2023	Lengd
<b>Staðsetning</b>	<b>M.kr.</b>	<b>[m]</b>
Kjalarnes 1.áfangi, Hringvegur 1	215	1500
Kjalarnes 2.áfangi, Hringvegur 1	385	4300
Gufunes, stígagerð	190	1500
Elliðaárdalur, stígur í stað stokks (göngustígur) <b>VEITUR</b>	350	200
Öskjuhlíð, stígtenging við Bústaðaveg og Perlu	60	300
	<b>1200</b>	<b>7.800</b>