



Reykjavík, 12. febrúar 2024

MSS24110081

## SVAR VIÐ FYRIRSPURN

**Viðtakandi:** Borgarráð

**Sendandi:** Skrifstofa framkvæmda og viðhalds

---

Á fundi borgaráðs, dags. 16. janúar 2025, var lögð fram svohljóðandi fyrirspurn áheyrnarfulltrúa Flokks fólksins

Fulltrúi Flokks fólksins óskar upplýsinga um kostnað við bráðabirgðaveg í Gufunesi sem var gerður 2018 en horfinn 2021. Af hverju var þessi vegur gerður? Hver bað um það og samþykkti að eyða skattfé í hann og af hverju var hann fjarlægður? Hvað kostaði að gera hann og hvað kostaði að fjarlægja hann? Hvað á að gera í framhaldinu? Þarna á að vera vegur skv. skipulagi. Af hverju var hann ekki bara gerður strax?

Fyrirspurninni var vísað til umsagnar, umhverfis- og skipulagssviðs.

### Svar:

Vísað er til svars við fyrirspurn fulltrúa Sjálfstæðisflokksins um götu í Gufunes, dags. 25. október 2023, ásamt fylgiskjölum sem var lagt fyrir fund umhverfis- og skipulagsráð nr. 289.

Virðingarfyllst,  
*Umhverfis- og skipulagssvið*  
*Skrifstofa framkvæmda og viðhalds*

### Fylgigögn:

Svar við fyrirspurn - USK22080045



Reykjavík



## SVAR VIÐ FYRIRSPURN

**Viðtakandi:** Umhverfis- og skipulagsráð

**Sendandi:** Skrifstofa framkvæmda og viðhalds

---

***Fulltrúar Sjálfstæðisflokksins leggja fram svohljóðandi fyrirspurn, um götu í Gufunesi  
Mál nr. US220157***

Fulltrúar Sjálfstæðisflokksins óska eftir upplýsingum um malbikaða og upplýsta götu, sem lögð var í Gufunesi árið 2018 en síðar eyðilögð og fjarlægð.

Spurt er:

1. Hver lagði götuna og hvenær?
2. Hver var heildarkostnaður við framkvæmdina, lagningu, lýsingu o.fl.
3. Hver greiddi kostnaðinn við framkvæmdina?
4. Hvar lá gatan nákvæmlega?
5. Hver var lengd, hæð og breidd götunnar?
6. Hvert var heiti götunnar?
7. Hvaða heimildir og leyfisveitingar lágu að baki götulagningunni, t.d. varðandi skipulag og framkvæmdir.
8. Hvaða tilgangi þjónaði gatan?
9. Af hverju var gatan eyðilögð, hvaða heimildir lágu þar að baki og hvenær var það gert?
10. Hver var heildarkostnaður vegna eyðileggingar götunnar og hver greiddi þann kostnað?

Svar

Borgarráð samþykkti á fundi sínum 14. september 2017 ósk um heimild til að bjóða út framkvæmdir vegna framtíðaruppbyggingar í Gufunesi, 1 áfanga. Þetta verkefni var fyrsti hluti vegna jarðvinnu og fráveitu.

Í útboðslýsingu kom fram að verkefnið snérist í grófum dráttum um gerð 300 - 400mm bakræsis fráveitu meðfram ströndinni í Gufunesi frá núverandi höfn að skolpdælustöð Veitna, auk bráðabirgða aðkomuvegar innan svæðisins, sem er væntanlega sá vegur sem um ræðir.

Þann 7. desember 2017 samþykkti innkauparáð (innkaupa og framkvæmdaráð) að gengið verði að tilboði lögstjóðanda Auðverks ehf. í útboð nr. 14098.

Skipting tilboðs vegna lagningu bráðabirgða aðkomuvega innan svæðis var eftirfarandi:



Malbikun	Aðkomugötu	5.245.500
Gröftur	Ljósstrengur	304.000
Götulýsing		80.7500
	<b>Samtals</b>	<b>6.357.000 kr.</b>

Þar sem um framkvæmdaleyfisskylda framkvæmda var um að ræða var sótt um framkvæmdaleyfi hjá Skipulagsfulltrúa þann 15. desember 2017. Endanlegt framkvæmdaleyfi var gefið út þann 23. janúar 2018.

Þar sem um bráðbirgða aðkomuveg var um að ræða var hann endurhannaður í næsta áfanga verkefnisins í samstarfi með Veitum, Orku Náttúru, Gagnaveitu Reykjavíkur og Mílu. Gufunes 1. áfangi. Gatnagerð og lagnir, útboð nr. 14592.

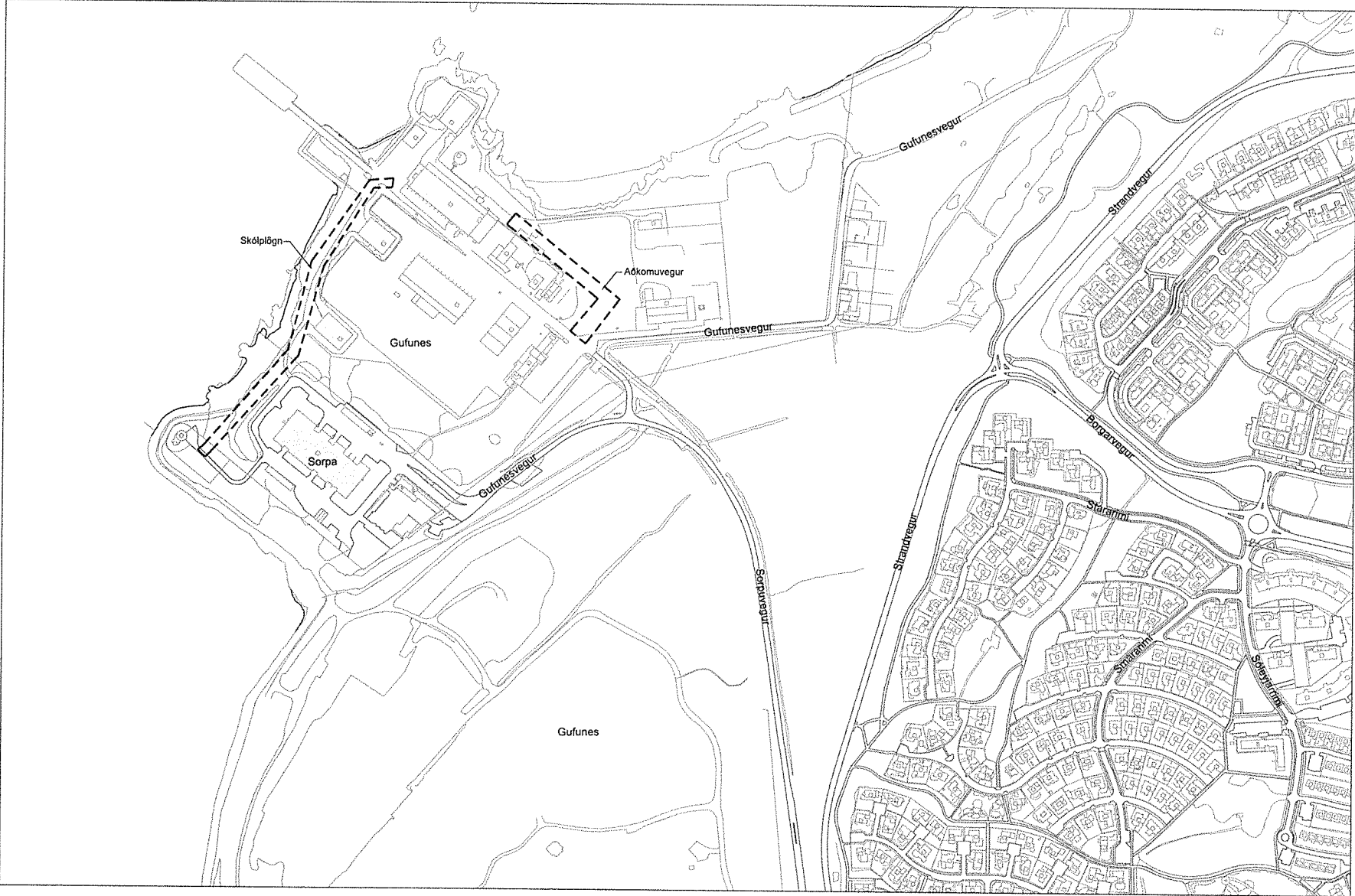
Skipting tilboðs vegna rif á núverandi yfirborði var eftirfarandi:

Sögun	50 m	100.000 kr.
Upprif á malbiki	2150 m <sup>2</sup>	2.687.500 kr.
	<b>Samtals</b>	<b>2.787.500 kr.</b>

Umhverfis- og skipulagssvið  
Skrifstofa framkvæmda og viðhalds

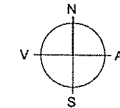
**Hjálagt:**

Teikning af framkvæmdasvæði sem var hluti af útboði 14098  
Grunnmynd og langsníð af bráðabirgða aðkomuvegi sem var hluti af útboði 14098  
Grunnmynd götulýsingar við bráðabirgða aðkomuveg sem var hluti af útboði 14098  
Niðurstaða útboðs nr. 14098



Skýringar:

--- Framkvæmdarsvæði

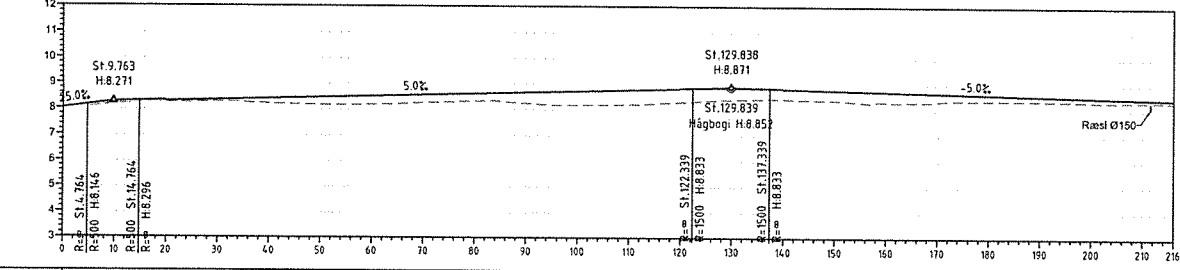


Kvartil 1:2500

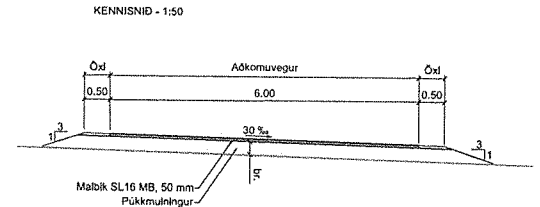


VSÓ RÁÐGJÖF				UMHVERFIS- OG SKIPULAGSSVIÐ	
<small>VSÓ RÁÐGJÖF, SÍÐLAUGAVEGUR 17, 105 REYKJAVÍK</small>				<small>UMHVERFIS- OG SKIPULAGSSVIÐ, SÍÐLAUGAVEGUR 17, 105 REYKJAVÍK</small>	
Malt:	Breyt:	Dags:	Fyrirteki:	At:	Gufunes, 1. áfangi
Hannað:	Ⓞ				Gættagerð, jarðvænna og veltur
Teknað:	URS				Farmkvæmndir
Yfirfærð:	EKS				Yfirlitsmynd
Samb.	Ⓣ				Dag: 08.11.2017
NO: 17199				TÁMuskla:	FN-VY-01
				Mikk:	1:2500
				Nr:	1.01

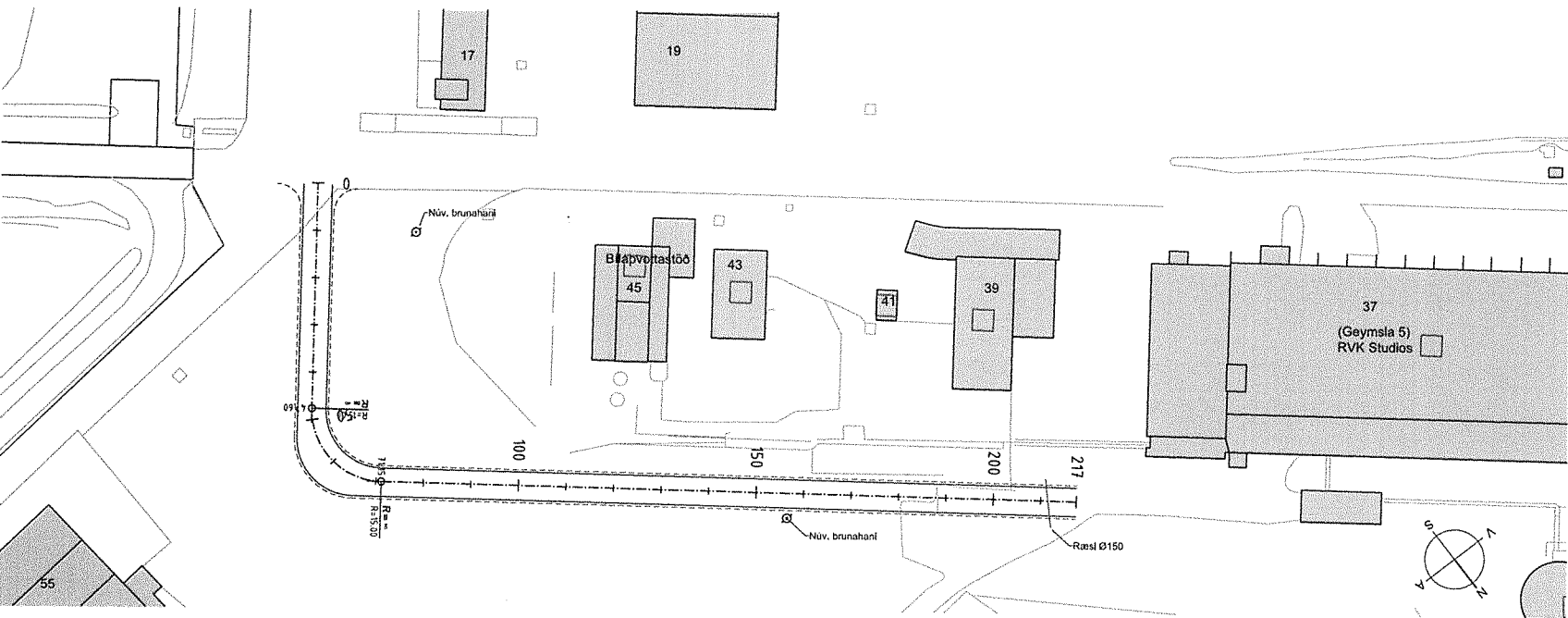
Hæð, m.y.s.



Landhæð	8.20	8.29	8.31	8.25	8.21	8.22	8.29	8.34	8.27	8.21	8.23	8.32	8.42	8.45	8.40	8.34	8.36	8.42	8.41	8.37	8.38
Skurðboin	8.25	8.32	8.37	8.42	8.47	8.52	8.57	8.62	8.67	8.72	8.77	8.82	8.85	8.82	8.77	8.72	8.67	8.62	8.57	8.52	8.47
Mismunur	0.04 m	0.03 m	0.06 m	0.17 m	0.26 m	0.31 m	0.29 m	0.28 m	0.40 m	0.51 m	0.54 m	0.50 m	0.43 m	0.37 m	0.37 m	0.38 m	0.31 m	0.20 m	0.16 m	0.15 m	0.09 m
Dverthall	HK	1	1	1	1	1	1	1	1	1	1	1	1	1	1	1	1	1	1	1	1
	VK	1	1	1	1	1	1	1	1	1	1	1	1	1	1	1	1	1	1	1	1



Langsníð 1:500, 1:100

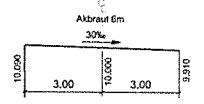


Míðla gáta

Elem	Stöð	Lengd	Radius	Param.	X-hnit	Y-hnit
1	0.000	0.000	B	16463.921	18805.962	
2	47.599	15.000	B	16433.819	18842.834	
3	71.151	0.000	B	16435.945	18863.933	
4	217.500	0.000	E	16549.249	18956.562	

- Skýringar:
- Húsnarflina
  - - - Öðreyft land
  - Burðarhæfur boin
  - ▲ Klöpp

Grunnmynd 1:500



<b>vsó RÁÐGJÖF</b>		<b>UMHVERFIS- OG SKIPULAGSSVIÐ</b>	
Skrifstofa Framkvæmda og Væðingaráætlunar		Skrifstofa Framkvæmda og Væðingaráætlunar	
Mál:	Breyt:	Dag:	Fylltíðni:
Hannað: HFM	①		
Teknað: HJA	②		
Yfirlit: EKS	③		
Samb:	④		
Nr:	17199	Dag:	08.11.2017
		Mak:	1:500, 1:100 (A1)
		Töskrá:	CA-V-L-S-01
		Hz:	1,30



Nýr tengiskápur CDC-420  
A1

4x50mm² Al + 1x25mm² Cu jarðvír

Dreifistöð nr. 1274  
Guðnesvegur 1a

6xØ110mm núverandi PEH rör

4x10mm² Cu

1xØ50mm PEH rör L07

4x10mm² Cu

L06

4x10mm² Cu

L05

4x10mm² Cu

L04

4x10mm² Cu

L03

4x10mm² Cu

L02

4x10mm² Cu

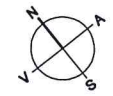
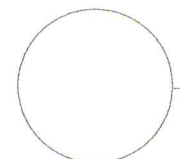
L0

**Skýringar:**

- 6,3 x 60m stólpi með ljóskeri á toppi
- Nýr tengiskápur - A1, CDC-420
- Núverandi dreifistöð
- Nýr jarðstrengur
- Jarðvír
- Pípur í jörðu

**Hnitaskrá**

Hnit nr.	X-hnit	Y-hnit
L01	-16543.4394	18956.9794
L02	-16516.3421	18934.8267
L03	-16489.2448	18912.6741
L04	-16462.1476	18890.5215
L05	-16435.0503	18868.3689
L06	-16431.3864	18839.4886
L07	-16453.5205	18812.3762



<b>VSÓ RÁÐGJÖF</b> <small>BERGARTUNN 23 105 REYKJAVÍK • TÍL: 555 8010 • SMÍÐ: 555 8010 • NETI: 555 8010</small>					<b>UMHVERFIS- OG SKIPULAGSSVIÐ</b> <small>SKRIFSTOFA FRAMHVERFIS OG VEIHALDS          BERGARTUNN 12 145 REYKJAVÍK • TÍL: 411 1111          FAX: 411 8399</small>				
Mett:	Breyt:	Dags:	Fyrirtæki:	Af:	Guðnes 1.áfangi				
Hannað: JJ					Götu lýsing				
Teiknað: LL					Grunnmynd				
Yfirráð:					Dags:	07.11.2017	Mikkv:	A1 1:250 / A3 1:500	
Samb.					Tölvuskýr:	R1-G-01	Nr.:	1.40	
Nr. 12199									



**Útboð nr. 14098 Gufunes. Gatnagerð, jarðvinna og veitur 1. áfangi**  
fyrir Umhverfis- og skipulagssvið Reykjavíkurborgar

Tilboðin voru opnuð í Borgartúni 12-14, 105 Reykjavík, miðvikudaginn 29. nóvember 2017, kl. 14:00

<b>Bjóðendur:</b>	<b>Tilboðsverð við opnun</b>	Hlutf. af kostn.áætl	<b>Tilboðsverð eftir yfirferð</b>	Hlutf. af kostn.áætl
1 Fagverk verktakar ehf	58.390.100	82,14%	58.390.100	82,14%
2 Lóðabjónustan ehf	83.864.500	117,98%	83.864.500	117,98%
3 Gleipnir verktakar ehf	53.646.500	75,47%	53.646.500	75,47%
4 Auðverk ehf	49.260.680	69,30%	49.260.680	69,30%
5 Þróttur ehf	63.592.900	89,46%	63.592.900	89,46%
6 Grafa og grjót ehf	58.675.000	82,54%	58.675.000	82,54%
Kostnaðaráætlun	71.082.500	100,00%	71.082.500	100,00%

7. desember 2017 Innkauparáð samþykkit á fundi sínum að taka tilboði Auðverks ehf.