

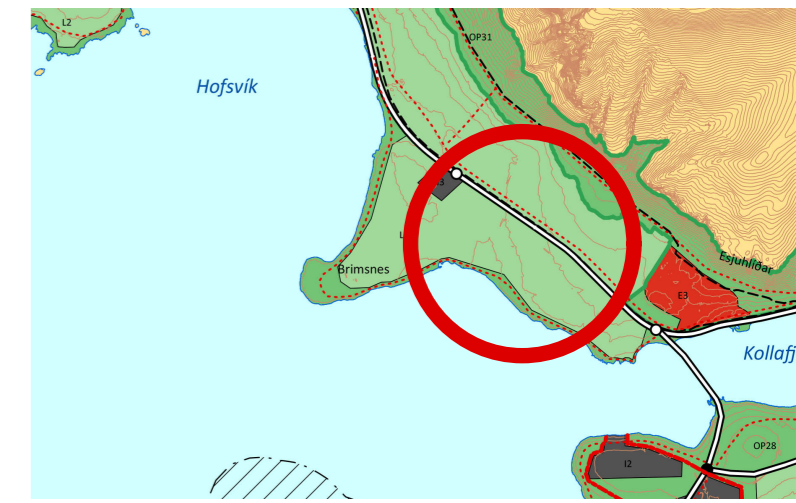
Deiliskipulag

Sætún II (Smábýli 15) á Kjalarnesi



Landeignanúmer: 125857

Meðfylgjandi er greinargerð og skilmálar,
Útg. dagsett: 08.06.26

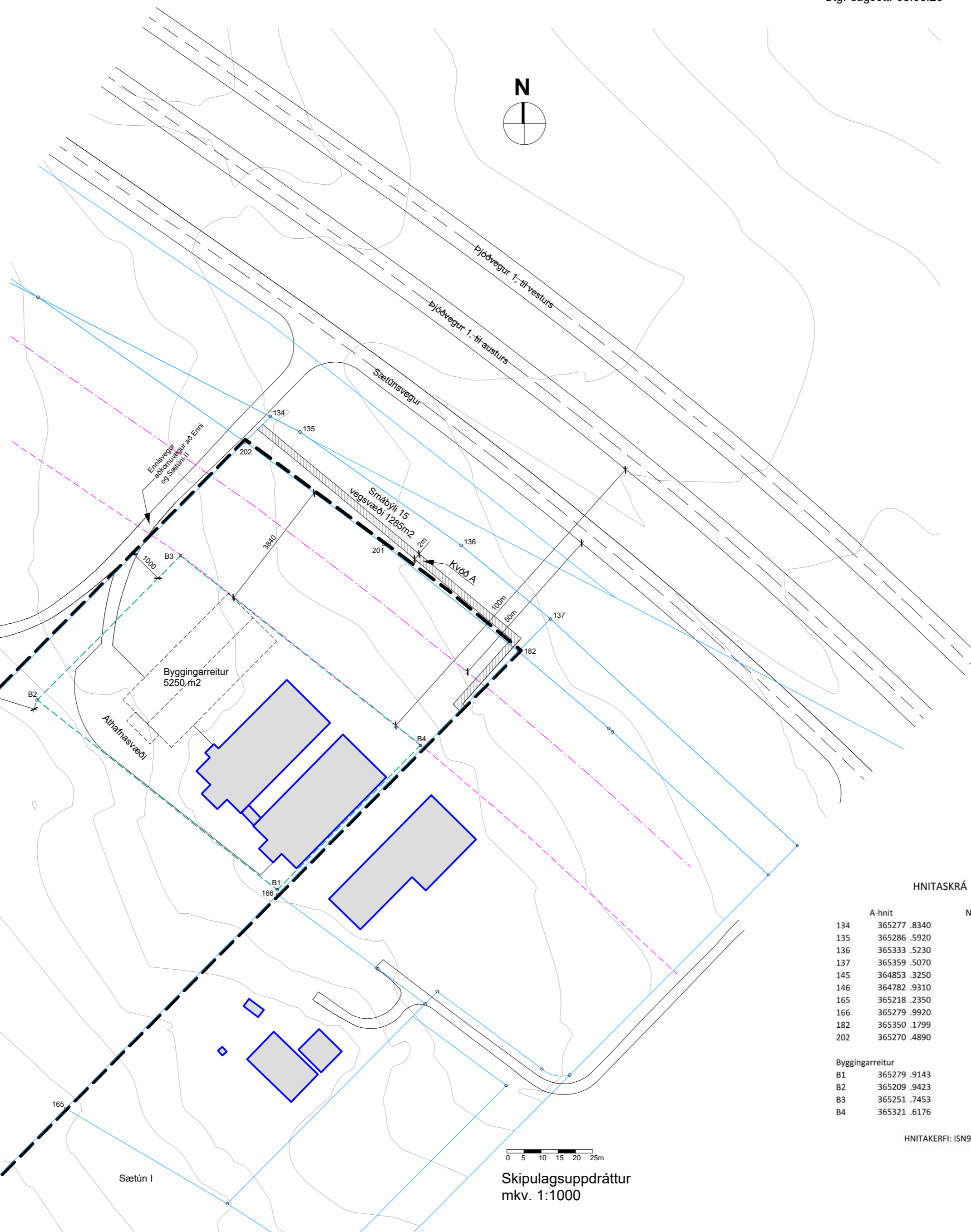
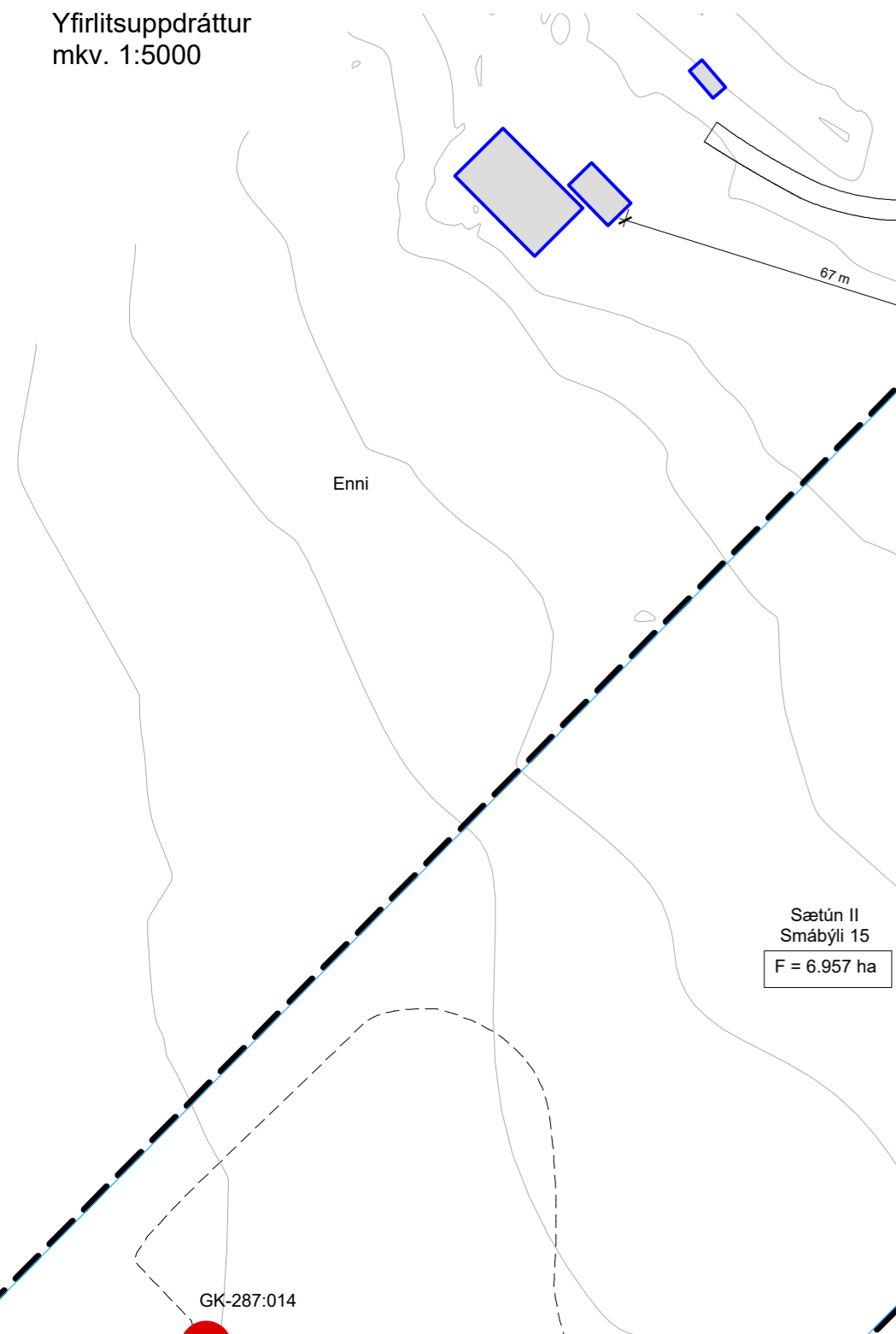


Hluti gildandi Aðalskipulags
Reykjavíkur 2040

Skýringar

- Mörk skipulagssvæðis
- Landamörk
- Lóðarmörk
- Byggingarreitur
- Veghelgunarsvæði
100m frá vegbrún
þjóðvegs
- Veghelgunarsvæði
50m frá vegbrún,
almennur vegur
- Kvöð A
- Minjar
- Núverandi húsakostur

Yfirlitsuppráttur
mkv. 1:5000



Sætún II
Smábýli 15
F = 6.957 ha

HNITASKRÁ

	A-hnit	N-hnit
134	365277 .8340	415209 .6540
135	365286 .5920	415205 .1490
136	365333 .5230	415172 .1060
137	365359 .5070	415150 .6560
145	364853 .3250	414639 .6540
146	364782 .9310	414709 .5800
165	365218 .2350	415008 .0390
166	365279 .9920	415070 .3839
182	365350 .1799	415141 .2401
202	365270 .4890	415202 .2323

Byggingarreitur	A-hnit	N-hnit
B1	365279 .9143	415071 .7264
B2	365209 .9423	415127 .0775
B3	365251 .7453	415169 .1010
B4	365321 .6176	415113 .8267

HNITAKERFI: ISN93

Skipulagsuppráttur
mkv. 1:1000

Deiliskipulag þetta, sem fengið hefur meðferð í samræmi við ákvæði 1. mgr. 43. gr. skipulagslaga nr. 123/2010, var samþykkt í/á

þann _____ 20__ og á _____

þann _____ 20__.

Tillagan var auglýst frá _____ 20__ með

athugasemdafresti til _____ 20__.

Auglýsing um gildistöku breytingarinnar var birt í B-deild

stjórnartíðinda þann _____ 20__.

Sætún II 162 Reykjavík
Smábýli 15 Kjalarnes

Deiliskipulag

Dags: 08.06.26

Verkr: 16.24 Bláðastærð: A2 Mkv: 1:5000, 1:1000

TAG teiknistofa ehf

Langaríma 21-23, 112 Reykjavík, s: 699 4297

kt: 500215-1000, atli@tagteiknistofa

Atli Jóhann Guðbjörnsson, Byggingafræðingur, Kt: 260978-5789