



malarstígur



timburstígur



steyptur stígur



Reykjavíkurborg

PERLUFESTIN Í ÖSKJUHLÍÐ

UPPLIFUNAR-, FRÆÐSLU- OG HEILSUBÓTARSTÍGUR

KYNNING FYRIR AÐGENGIS- OG SAMRÁÐSNEFND

1. FEBRÚAR 2024



LANDSLAG

Perlufestinn verður tæplega 1,5 km löng nánast lárétt hringleið ofarlega í Öskjuhlíð. Stígurinn er hugsaður með upplifunar-, fræðslu- og heilsubótarstígur.

Yfirborðsefni verður þrenns konar:

- Timburstígur í norðausturhlíð, rúmlega 400 metra langur (framkvæmdum er að ljúka). Áningarstaðir með timburbekkjum. Lýsing er lág ratlýsing.
- Steinsteiptur stígur í suðvesturhlíð, rúmlega 400 metra langur með snjóbræðslu. Lýsing með 3 metra háum ljósastaurum. Áningarstaðir með bekkjum og rými fyrir hjólastóla við enda beggja og við borð
- Malarstígar í þéttum skógi á styttri köflum á norður- og suðurhluta hringins. Ratlýsing með ljósaseríum yfir stíg, hengd í trjátoppa.

Allan hringinn verður leiðilisti á ytri (neðri) kanti stígsins

Perlufestin og meginleiðir gangandi að Öskjuhlíð

Yfirlitsmynd

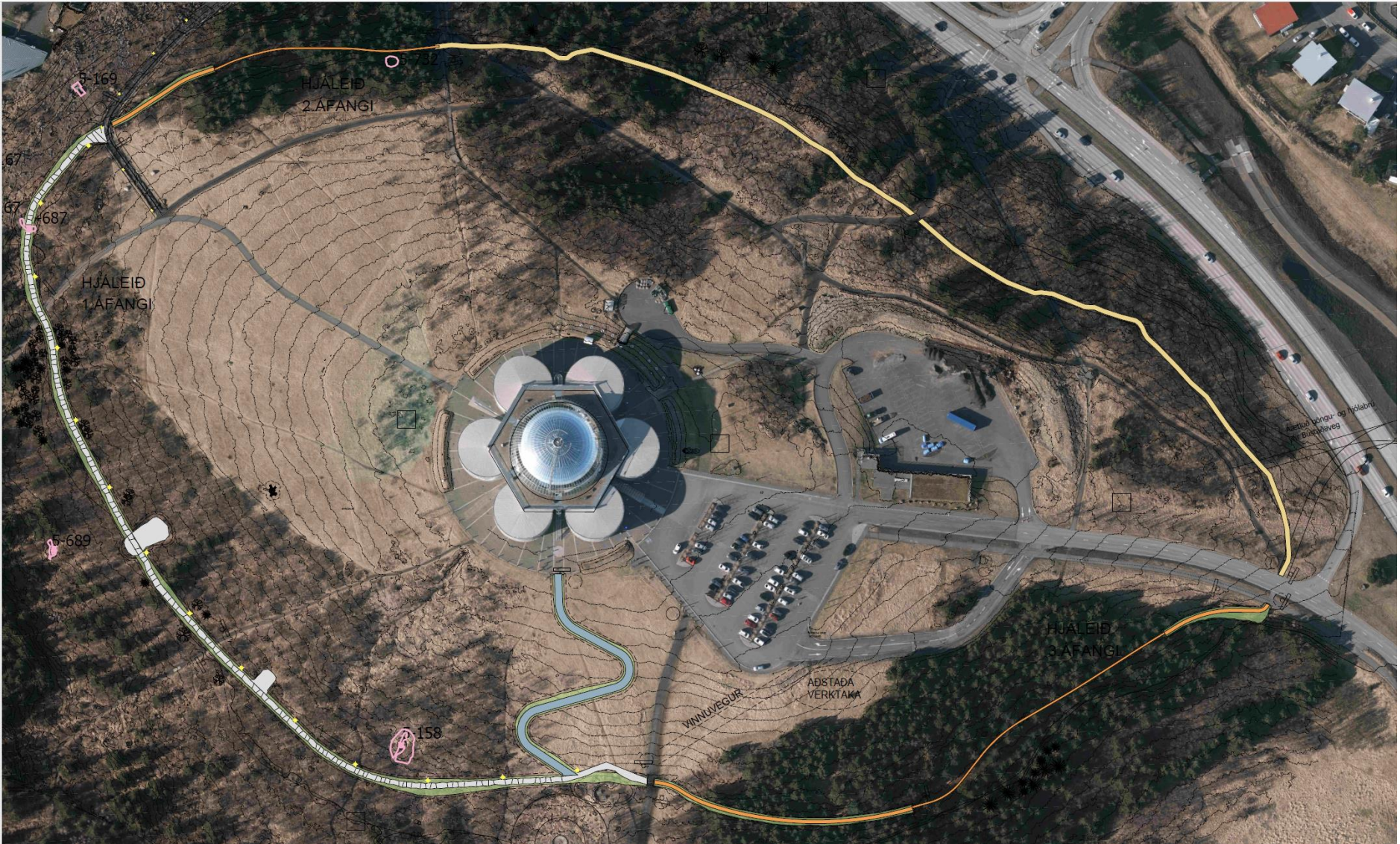


- STEYPT YFIRBORÐ
- TIMBURSTÍGUR / PERLUFESTIN
- MALARSTÍGUR NÝ / NÓVERANDI
- HELLULÓÐ GANGBRAUT
- GRAS
- HTAVETUSTÖKKUR

YFIRLITSMYND 1:1000

ÖSKJUHLÍÐ - PERLAN			
AÐKOMI FRÁ BÚSTADAVEG & PERLUFESTINN			
YFIRLITSMYND			
KVARELJA: 1:500	TEIKN NR: F-101		
DAÐS: 5.12.2023	HANNAÐ: BH, AET		
FLÓKUR: 0000-reyk-D	TEIKNAD: BH, AET		
BKRÁ: 23210-gm.dwg	VERNR: 23210		





Perlufestin er hugsuð sem lárétt upplifunar-, fræðslu- og heilsubótarhringleið ofarlega í Öskjuhlíð auðþekkt frá öðrum stígum Öskjuhlíðar. Stíginn köllum við Perlufestina, þ.e. stígurinn er þráðurinn sem bindur saman allar perlurnar á leiðinni, hvort heldur eru stríðsminjar, fróðleikur um gróðurfar, jarðfræði, fjallahringinn, sögu grjótnáms, sögu hitaveitu eða almennra áningarstaða og listrænna innsetninga.

Lagt er upp með að stígurinn verði hannaður og framkvæmdur af miklum metnaði með það markmið að hann verði aðdráttarafi í sjálfu sér. Áhersla er lögð á fræðslu, lýðheilsu og sjálfbærni.



Malbikaður og snjóbræddur stígur
upp Öskjuhlíð

732


Timburstígur í norðausturhlíð
Framkvæmdum að mestu lokið



Aætluð göngu- og hjóla-
vegir Bústaðaveg

A wooden boardwalk path made of greyish-brown planks winds through a vibrant green landscape. The path is bordered by low wooden railings and is surrounded by lush vegetation, including tall grasses and numerous bright yellow flowers. In the background, a dark, rocky mountain range stretches across the horizon under a bright blue sky with scattered white clouds. A few people can be seen in the distance on the path. A large tree with green leaves is visible on the right side of the frame.

Dæmi um timburstíg á Þingvöllum



Timburstígur í norðausturhlíð
Framkvæmdum að mestu lokið

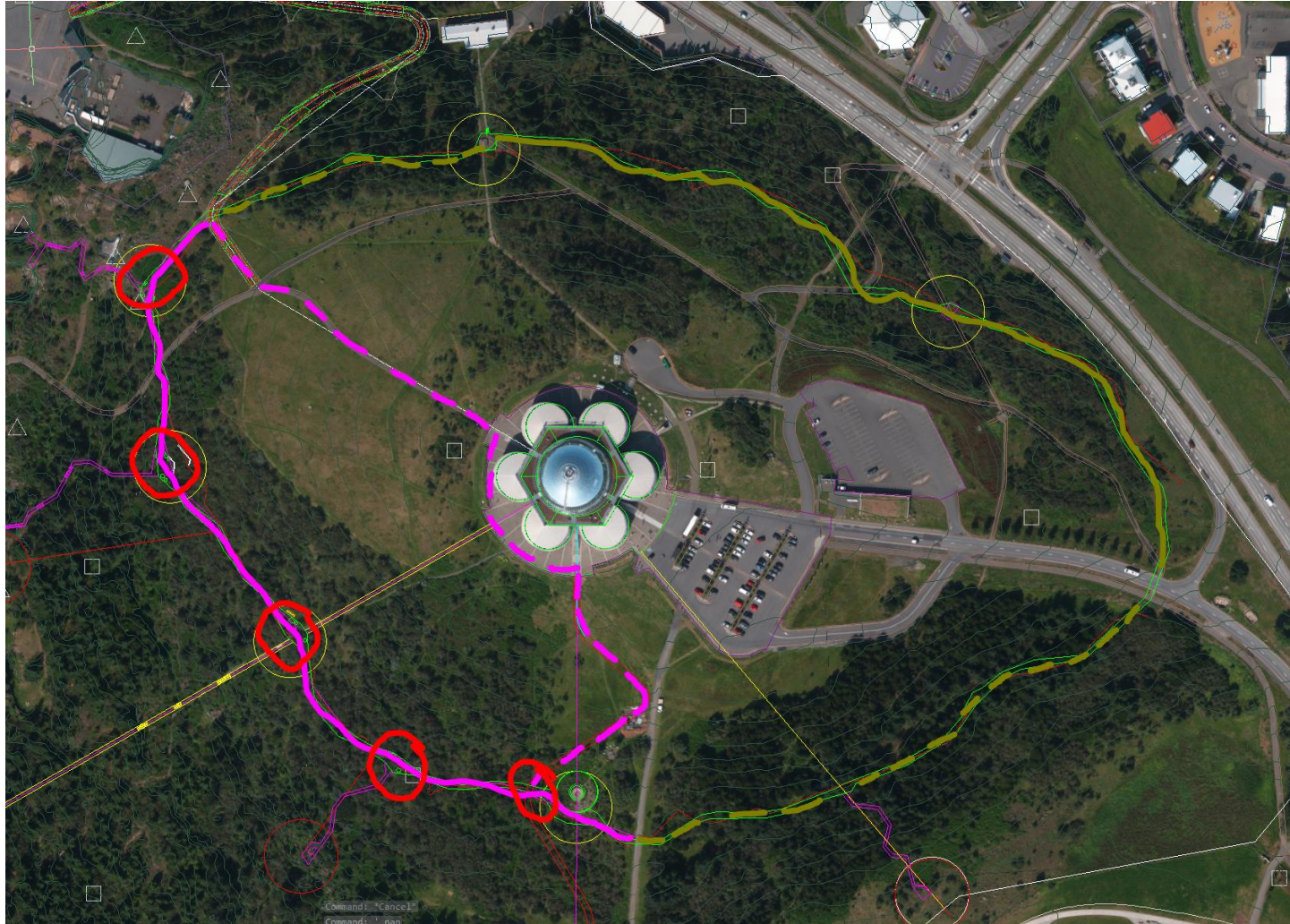


PERLUFESTIN
SV HLUTI, STEYPTUR STIGUR
VYRBOÐSFRÁGANGUR

KVARNÁTT: 1:500	TEKNI NÚR: V-101
DAGI: 17.01.2024	MIÐNÁM: 09. SP. 078
FLÓKUR: 1	TÍÐNÁM: 078
SKALA: 1:1000	VEÐNÁM: 21011




Steyptur stígur í suðvesturhlíð
Unnið er að hönnun stígs og áningarstaða



Snjóbrædd hringleið í suðvesturhluta

Eldri hugmynd um sagað grágrýti í hluta stígsins.

Horfið frá því og stígurinn steypur þess í stað, meðal annars með tilliti til aðgengissjónarmiða





Dæmi um steyptan stíg
á Snæfellsnesi



shutterstock.com • 1005895969



pixers



Tölvumynd af steypum kafla Perlufestarinnar



Steyptur stígur með
áningarstöðum og leiksvæði



PERLUFESTIN
SV HLUÐI, STEYPTUR STÍGUR
YFRBORDSFRÁGANGUR

KVARDI-A1: 1:200	TEKNI NR: V-102
DAGI: 17.01.2024	HANNAÐ: BH, SP, EPB
FIÐGOLUR:	TEKNAÐ: EPB
SKALA:	VERNSL: 21011





Steyptur stígur með áningarstöðum og leiksvæði



PERLUFESTIN
SV HLUFI, STEYPTUR STÍGUR
YFRBORDSFRÁGANGUR

KVARDI-A1: 1:200 / 1:100	TEKNI NR: V-103
DAGI: 17.01.2024	HANNAÐ: BH, SP, EPB
FLÓKKUR: EFN	TEKNI: EPB
SKALA:	VERN: 21011





Steyptur stígur við goshverinn Strók



PERLUFESTIN
SV HLUÐI, STEYPTUR STÍGUR
YFRBORDSFRÁGANGUR

KVARDI-A1: 1:200	TEKNI NR: V-103
DAGI: 17.01.2024	HANNAÐ: BH, SP, EPB
FIÐKJÖUR: EYF	TEKNAÐ: EPB
SKALA:	VERNIÐ: 21011





Leiksvæði við steyptan stíg

Þ: 10-VÉ:R0:000-REYK021011-PERLUFESTIN 2021TÉ:ANZ0W021011-QM_STEYPTUR-STIGUR 0000



PERLUFESTIN
SV HLUFI, STEYPTUR STIGUR
YFRBORDSFRÁANGUR

KVARNÍ-A1: 1:200	TEKNI NR: V-103
DAGI: 17.01.2024	HANNAÐ: BH, SP, EPB
FILOKUR: EYR	TEKNIAG: EPB
SKALA: 21011	VERNIÐ: 21011





Leiksvæði við steyptan stíg



Leiksvæði við steypan stíg



SKÓGARSTÍGUR NORD-VESTAN VIÐ PERLU 1:500




ÚTLITSTEIKNING AF SKÓGARSTÍG



SKÓGARSTÍGUR AUSTAN VIÐ PERLU 1:500

ÖSKJUHÍÐ PERLUFESTI
 ÁFANGI 2. PERLUFESTI
 SKÓGARSTÍGUR

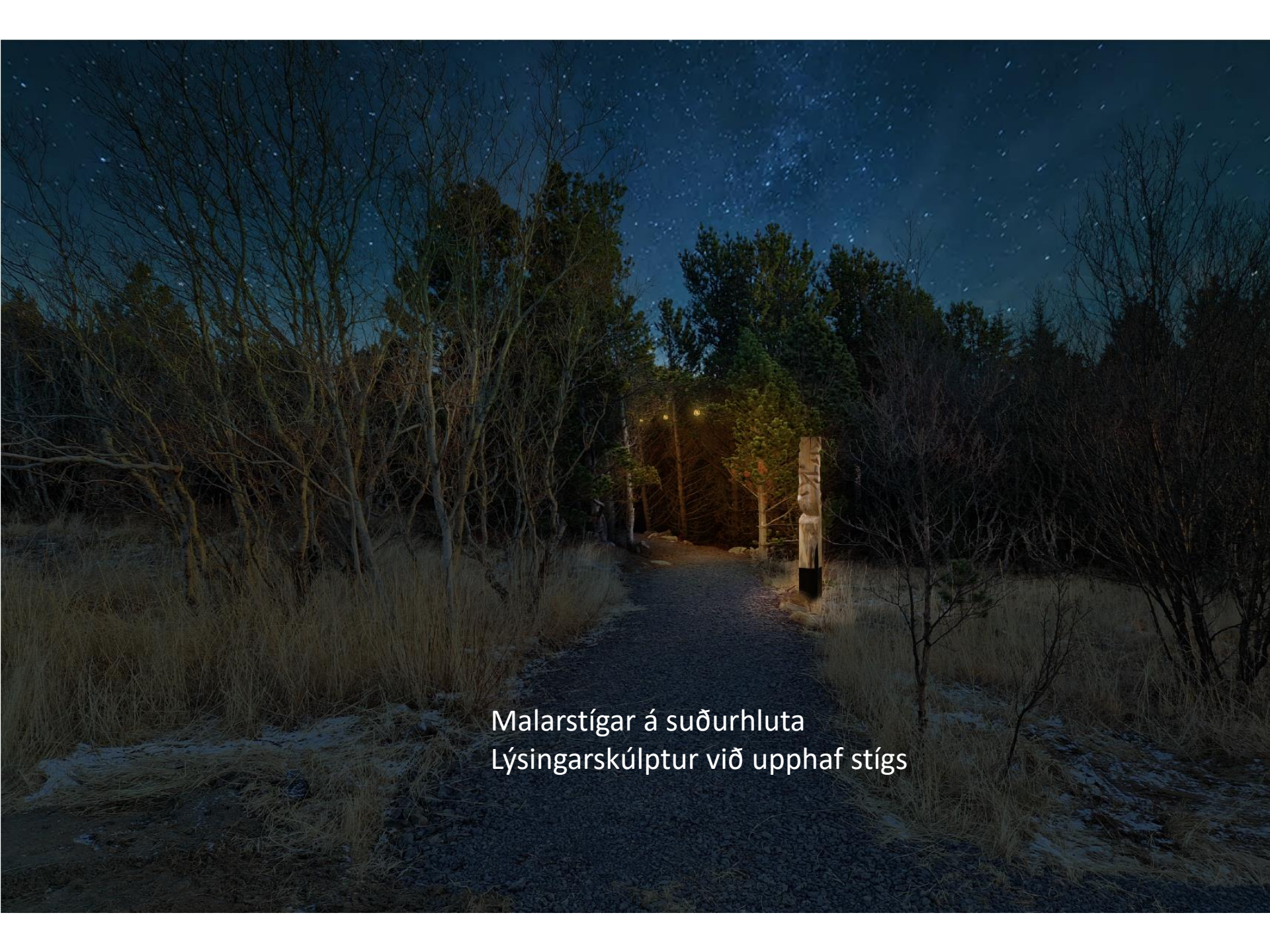
KVARNÁM: 1:200	TEIKN NR:	PH/SP
DAGS: NOV.2021	MAKNAÐ:	SR
FLOKKUR: 0000-reyk-D	TEIKNÁM:	SR
SWIA: 20050-gm.dwg	VEÐURD: 20050	

A night photograph of a forest path. The path is illuminated by a string of warm white lights hanging from the trees. The path is made of dirt and gravel, and is surrounded by tall, thin trees. The sky is dark blue with some stars visible. The ground is covered in fallen leaves and pine needles. The overall atmosphere is serene and quiet.

Malarstígar á norður og suðurhluta
Ratlýsing í seríu yfir stígnum



Malarstígar á norðurhluta
Lýsingarskúlptur við upphaf stígs



Malarstígar á suðurhluta
Lýsingarskúlptur við upphaf stígs

Öskjuhlíð

Tillaga að endurbótum á göngustígum

Frá Bústaðavegi / Litluhlíð að Perlu

Tenging frá strætóbiðstöð og ljósastýrðri gangbraut

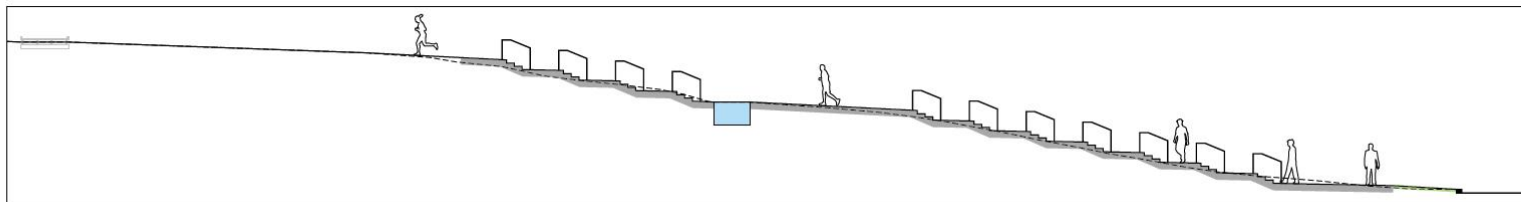
Upphafi stígs beint að gangbraut og biðstöð

tröppur

Stígur að Perlu endurbættur með malbiki, snjóbræðslu og lýsingu

stígur leiddur í gegnum trjálund að aðalinngangi Perlu

- STEYPT YFIRBORÐ
- TÍMBURSTÍGUR / PERLUFESTIN
- MALARSTÍGUR NY / NÚVERANDI
- HELELUÓÐ GANGBRAUT
- GRAS
- MÍTAVELTUSTOKKUR



ÖSKJUHLÍÐ - PERLAN
STÍGAR OG AÐKOMU FRÁ BÚSTAÐAVEG
YFIRLITSMYND

KVAREL: 1:500	TEKNA NR: F-102
DAÐ: 5.12.2023	HANNA: BH, AET
FLUKJUR: 0200-reyk-D	TEKNA: BH, AET
SKALA: 23210-qm.dwg	VEKUR: 23210

