

Greinargerð

10. desember 2024



Tillaga á nýrri deiliskiplagsáætlun fyrir
Borgarlínu - Ártúnshöfði 2


Kynning fyrir íbúaráð 3. febrúar 2025



1. lota Borgarlínu frá Ártún að Fossvogsbrú

Heildarmyndin lögð fram í rammahluta
Aðalskipulags Reykjavíkur

Heildaráhrifin kynnt í umhverfismati

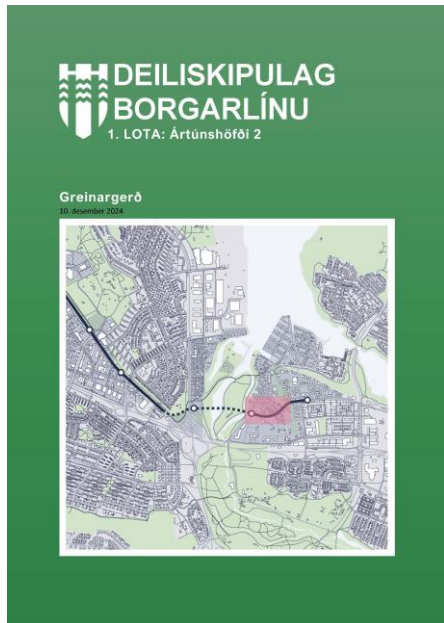


Deiliskipulag Borgarlínu í Reykjavík er skipt niður í nokkra hluta þar sem leiðin liggur um mörg ólík svæði, hverfi og ólíkar deiliskipulagsáætlanir.

Búið að samþykkja nokkrar deiliskipulagsáætlanir þar sem gert er ráð fyrir Borgarlínu.

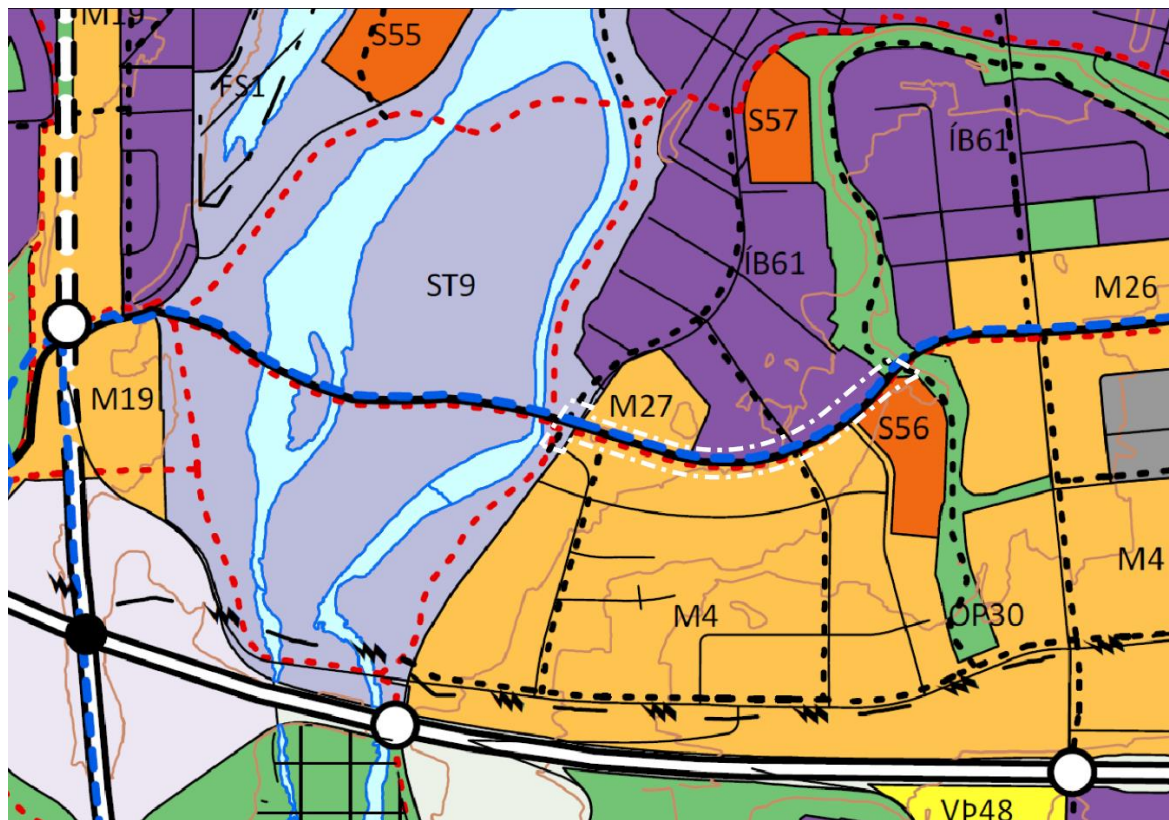
Nú er í auglýsingu deiliskipulag Borgarlínu um Ártúnshöfði 2.

Greinargerð



Heildarmyndin var lögð fram í rammahluta Aðalskipulags Reykjavíkur 2040

Samþykkt Aðalskipulag Reykjavíkur 2040



Blá brotalína er lega Borgarlínu í Aðalskipulagi Reykjavíkur 2040

Borgarlína verður drifkraftur í þróun höfuðborgarsvæðisins í átt að sjálfbæru kolefnishlutlausu borgarsamfélagi. Umhverfis hana munu byggjast ný og sjálfbær hverfi.

Hvað er rammahluti Aðalskipulags Reykjavíkur 2040?

Er sérstakur skipulagsrammi utan um Borgarlínuverkefnið í heild sinni.

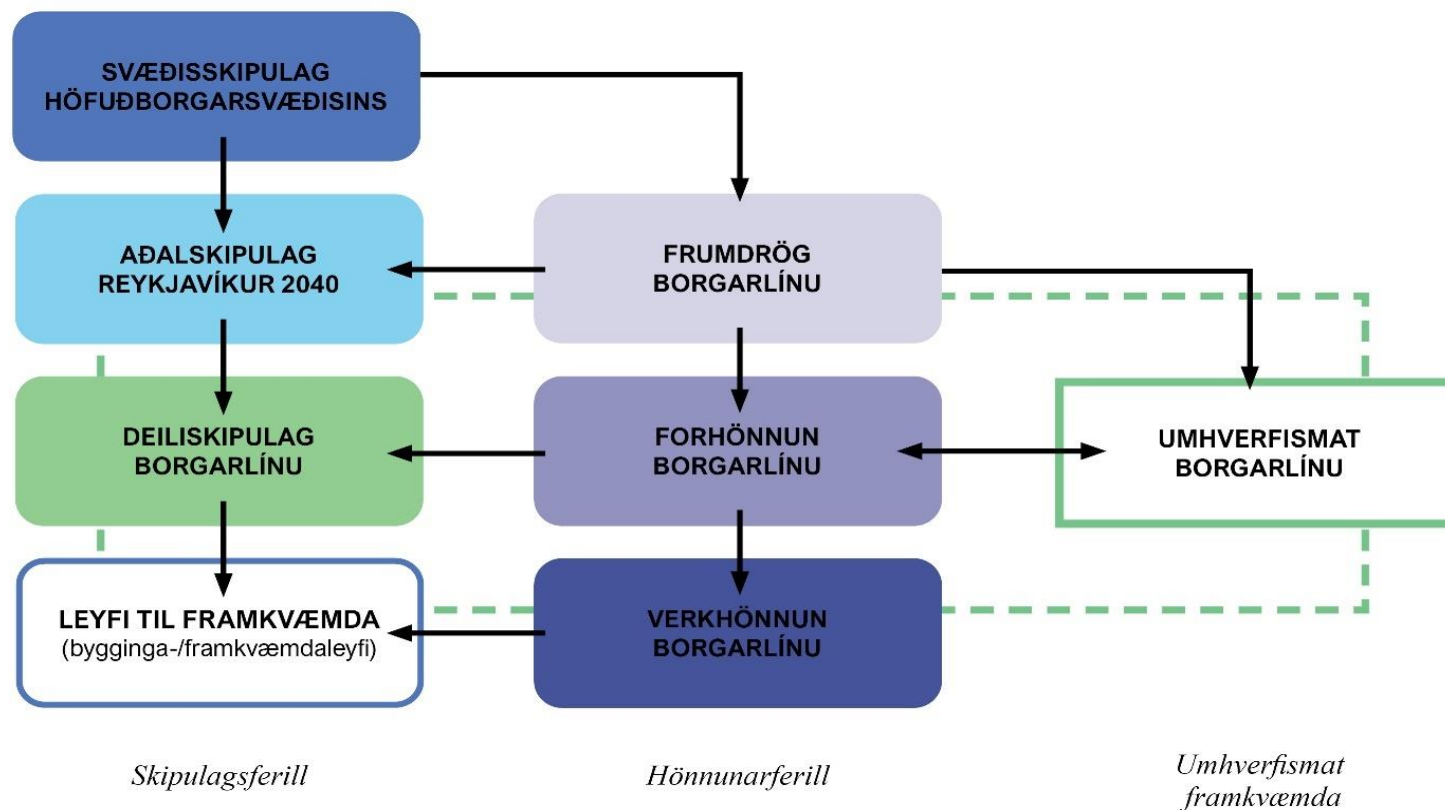
Í rammahlutanum eru sameiginlegar forsendur og viðmið fyrir framkvæmdina í heild ásamt því að lögð er fram stefna um legu Borgarlínunnar, staðsetningu kjarnastöðva, og forgang og skipulag göturýmis.

Í rammahlutanum eru kynnt viðmið sem líta ber til við útfærslu Borgarlínunnar, hvort sem er í deiliskipulagi göturýmis eða hönnun innviða Borgarlínunnar.

Tilgangur og markmið deiliskipulags Borgarlínu

Tilgangur deiliskipulags Borgarlínu er að innleiða Borgarlínu inn í deiliskipulag í samræmi við forhönnun, rammahluta aðalskipulags og umhverfismat.

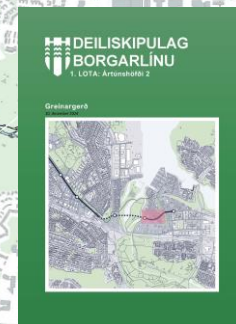
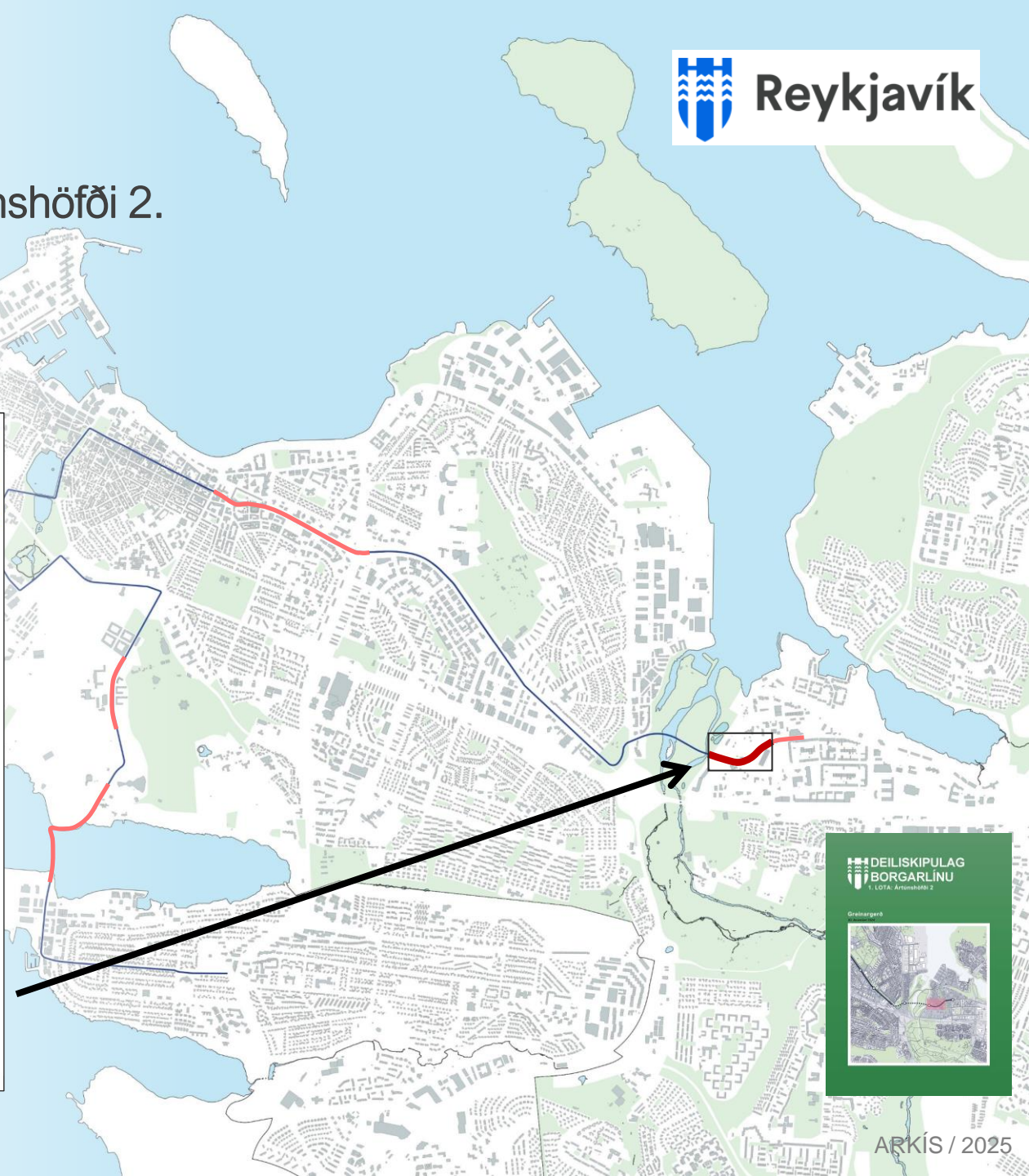
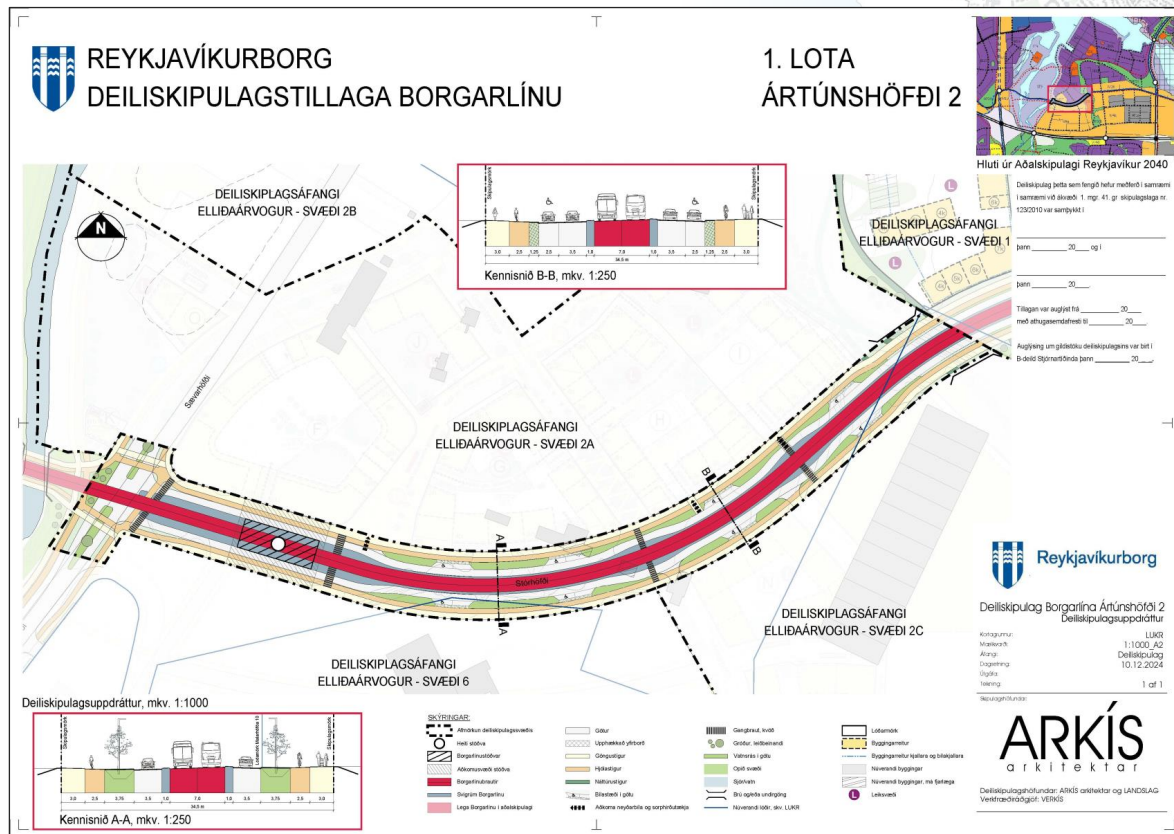
Markmiðið er að koma innviðum Borgarlínu fyrir í almannarýminu í sem mestri sátt við nærumhverfi sitt og hægt er.



Borgarlína um Ártúnshöfða 2

Nú er í auglýsingu deiliskipulag Borgarlínu um Ártúnshöfði 2.

Deiliskipulagsuppráttur



Borgarlína um Ártúnshöfða 2

Staðsetning í stærra samhengi



Staðsetning nærumhverfi



Borgarlína um Ártúnshöfða 2

Afmörkun

Deiliskipulagssvæði fyrir Ártúnshöfða 2, afmarkast af Elliðaám og Sævarhöfða til vesturs, deiliskipulagsmörkum fyrir Elliðaárvog við Ártúnshöfða - svæði 2A til norðurs, deiliskipulagsmörkum Elliðaárvogs við Ártúnshöfða svæði 1 til austurs og lóðarmörkum Malarhöfða 10 til suðurs.

Tvær deiliskipulagsáætlanir liggja að svæðinu:

Ártúnshöfði – Svæði 1, samþykkt 21.12.2021

Ártúnshöfði – Svæði 2A, samþykkt 11.07.2024

Samhliða þessari tillögu er gerð breyting á lóðarmörkum Malarhöfði 10 og Þórðarhöfða 4 til að samræma skipulagsmörk.

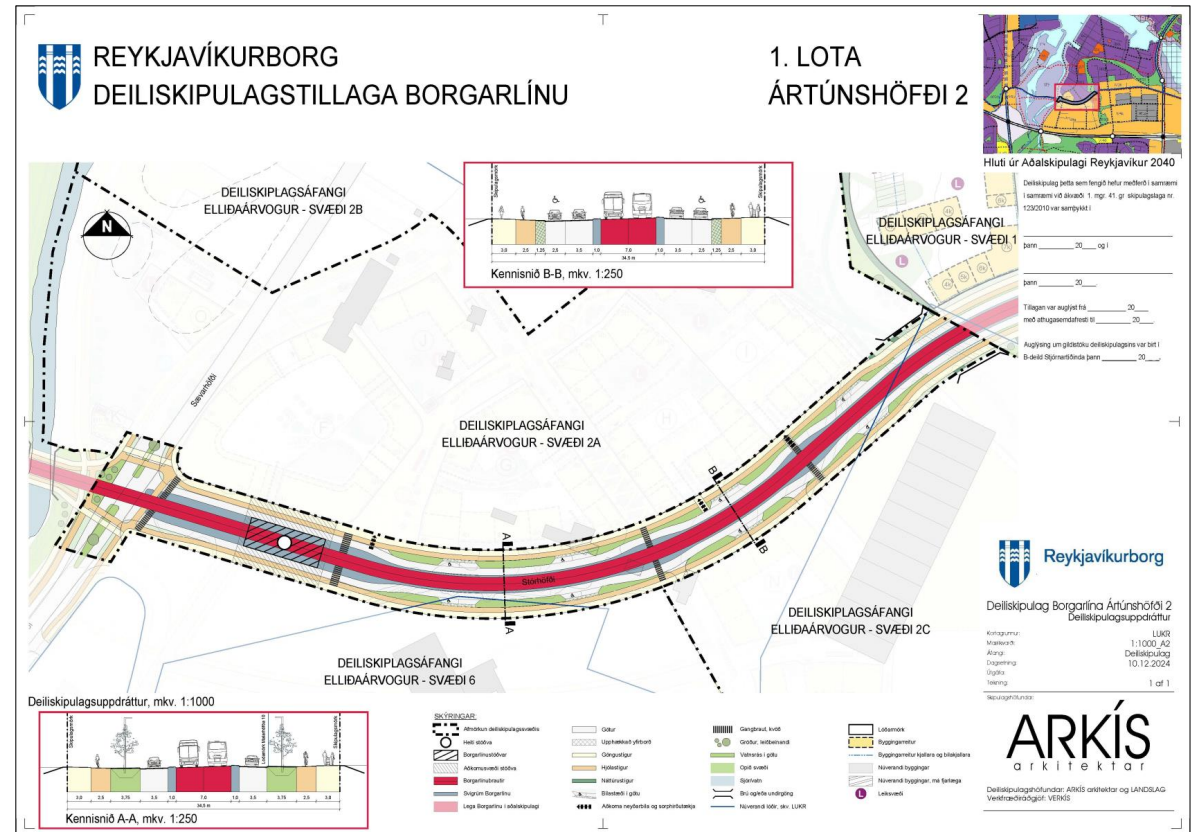


Borgarlína um Ártúnshöfða 2

Tilgangur og markmið deiliskipulags Borgarlínu

er að:

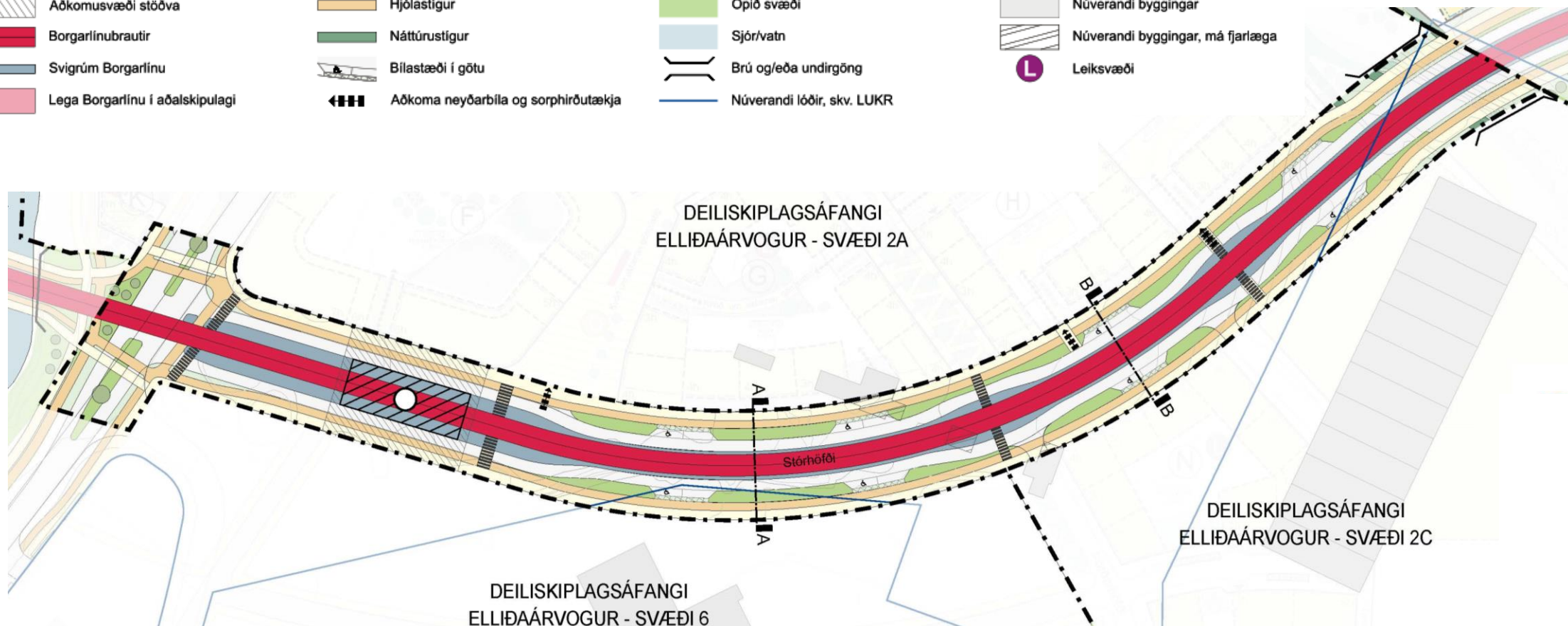
- staðsetja sérrými og aðstöðu fyrir Borgarlínu.
- staðsetja biðstöðvar, aðkomusvæði og nærumhverfi þeirra.
- staðsetja hjólastíga meðfram sérrými Borgarlínu.
- staðsetja svigrúm fyrir gróður, safnrásir regnvatns og götugögn.
- bæta aðkomu hjólandi og gangandi vegfarenda.
- huga að viðeigandi aðlögun borgarrýmisins.
- setja fram megin hönnunarreglur.
- samræma deiliskipulag við hönnun Borgarlínu.



Borgarlína um Ártúnshöfða 2

SKÝRINGAR:

	Afmörkun deiliskiplagssvæðis		Götur		Gangbraut, kvöð		Lóðarmörk
	Heiti stöðva		Upphækkað yfirborð		Gróður, leiðbeinandi		Byggingarreitur
	Borgarlínustöðvar		Göngustígur		Vatnrás í götu		Byggingarreitur kjallara og bílakjallara
	Aðkomusvæði stöðva		Hjólastígur		Opið svæði		Núverandi byggingar
	Borgarlínubrautir		Náttúrustígur		Sjór/vatn		Núverandi byggingar, má fjarlægja
	Svigrúm Borgarlínu		Bílastæði í götu		Brú og/eða undirgöng		Leiksvæði
	Lega Borgarlínu í aðalskipulagi		Aðkoma neyðarbíla og sorphirðutækja		Núverandi lóðir, skv. LUKR		



Borgarlína um Ártúnshöfða 2

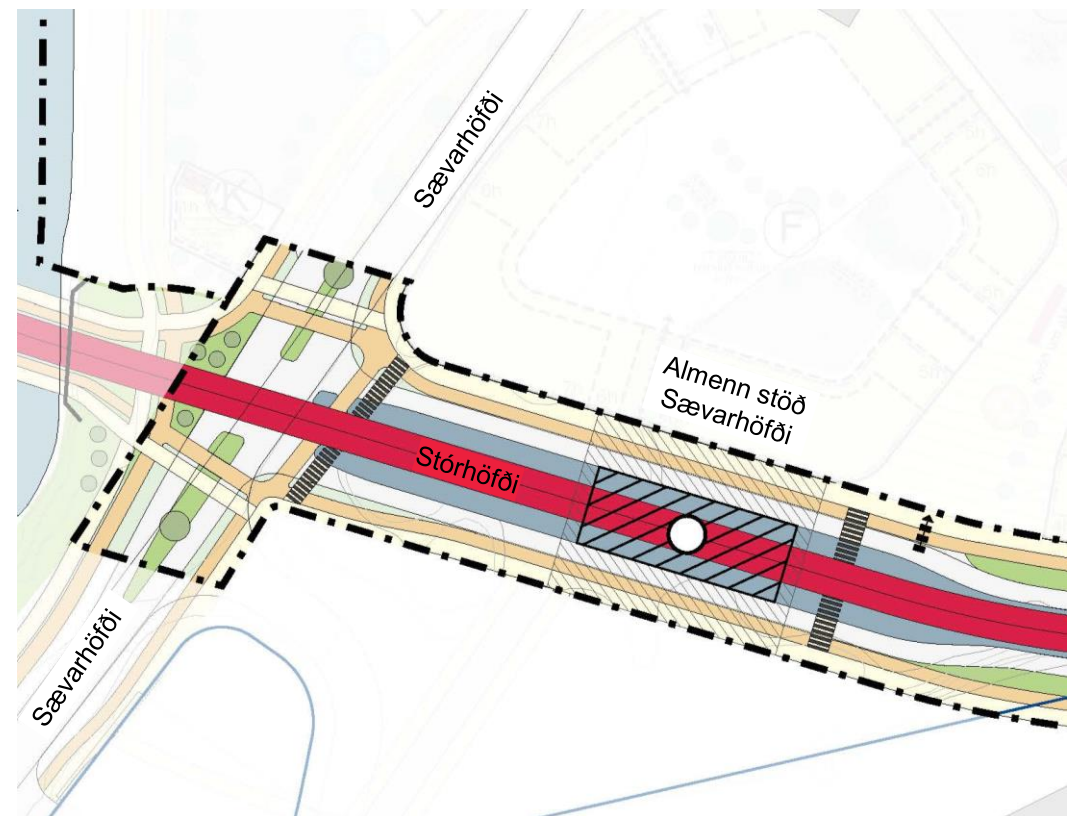
Ljósastýrð gatnamót Sævarhöfða - Stórhöfða

Krossgatnamót þar sem Stórhöfði mætir Sævarhöfða úr austri með bæði Borgarlínuakreinum og einni bílaakrein sitthvoru megin við Borgarlínubrautina.

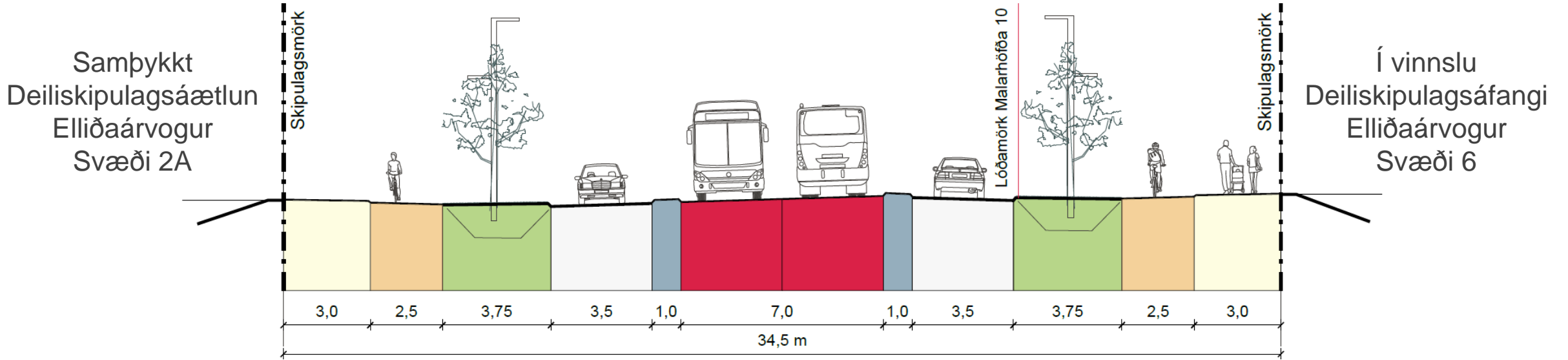
Borgarlínan heldur áfram beint til vesturs en bílakreinar beygja til norðurs og suðurs á Sævarhöfða.

Af Sævarhöfða er hægt að beygja inn á Stórhöfða bæði frá suðri og norðri. Göngustígar og hjólastígar þvera alla arma gatnamótanna.

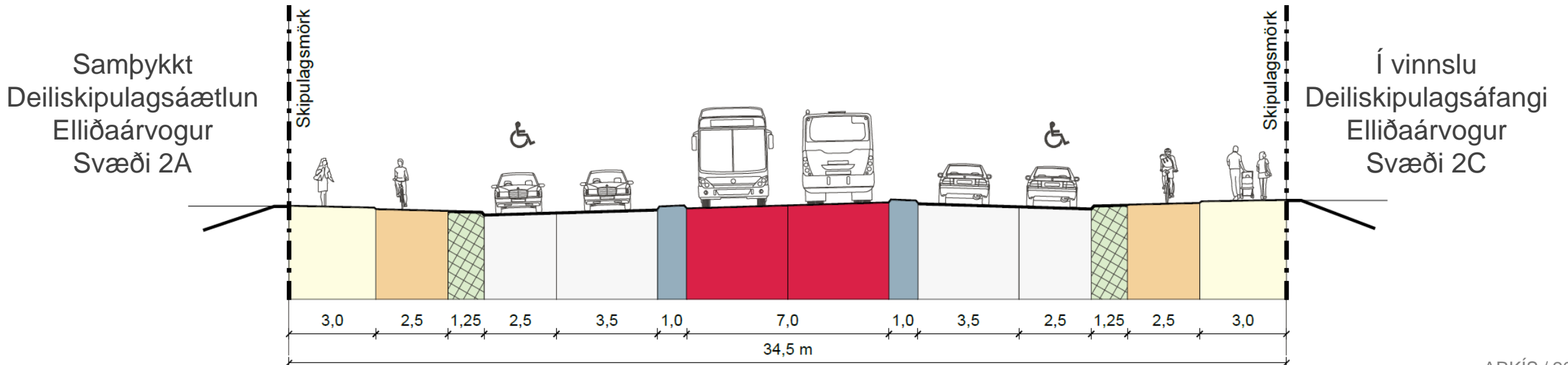
Á uppdrætti er sýnd leiðbeinandi útfærsla en fullnaðarhönnun gatnamótanna er ekki lokið.



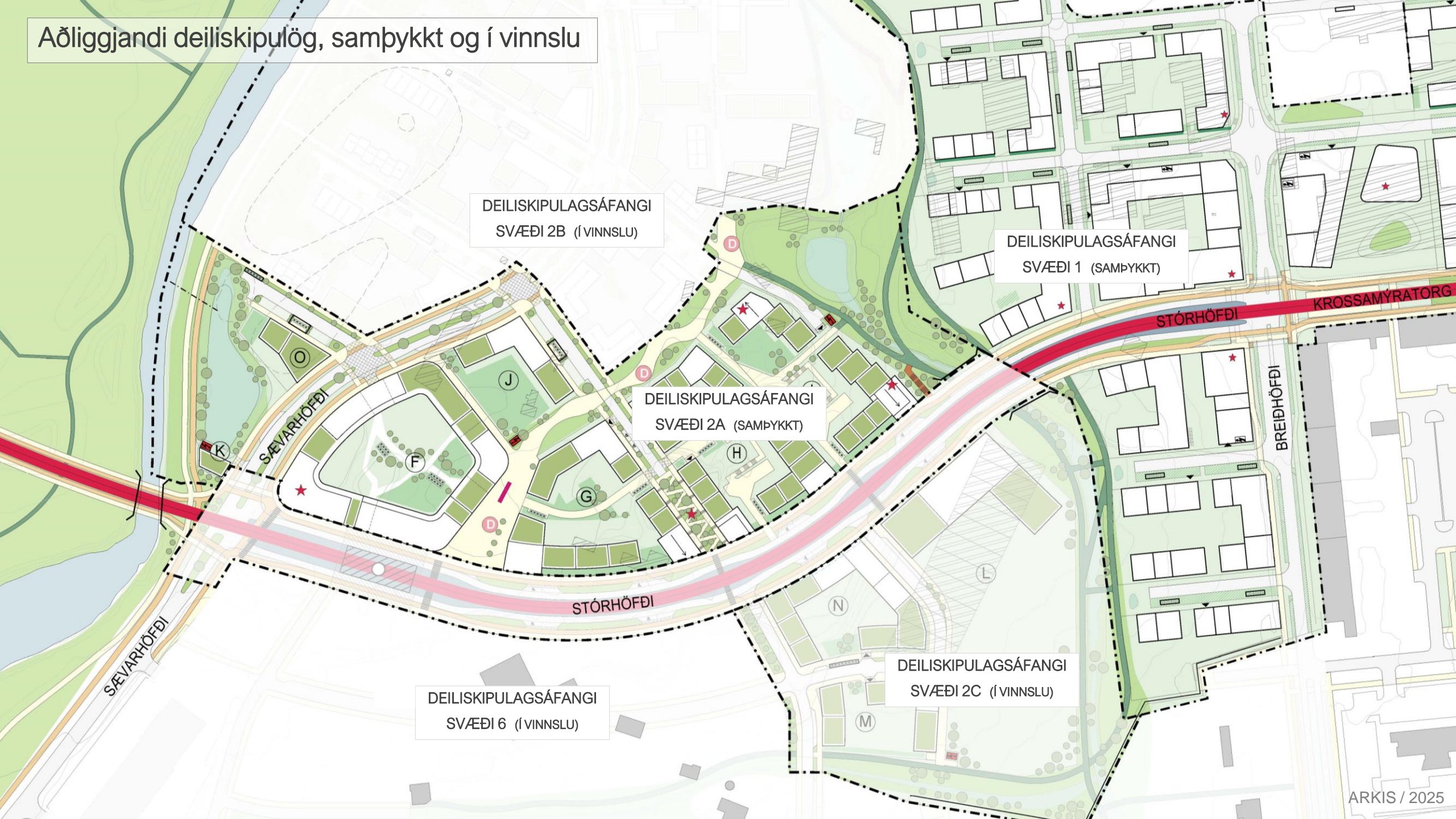
Borgarlínan um Stórhöfða – Sneiðing A-A



Borgarlínan um Stórhöfða – Sneiðing B-B



Aðliggjandi deiliskipulög, samþykkt og í vinnslu



DEILISKIPULAGSÁFANGI
SVÆÐI 2B (ÍVINNSLU)

DEILISKIPULAGSÁFANGI
SVÆÐI 1 (SAMÞYKKT)

DEILISKIPULAGSÁFANGI
SVÆÐI 2A (SAMÞYKKT)

DEILISKIPULAGSÁFANGI
SVÆÐI 6 (ÍVINNSLU)

DEILISKIPULAGSÁFANGI
SVÆÐI 2C (ÍVINNSLU)

Svona gæti svæðið og byggðin litið út í framtíðinni



Borgarlína um Ártúnshöfða 2 – Deiliskipulagsáætlun í kynningu



REYKJAVÍKURBORG
DEILISKIPULAGSTILLAGA BORGARLÍNU

1. LOTA
ÁRTÚNSHÖFÐI 2



Hluti úr Aðalskipulagi Reykjavíkur 2040

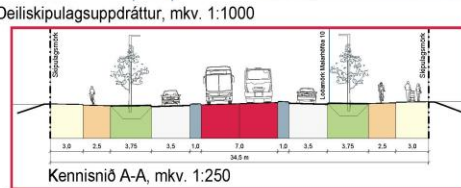

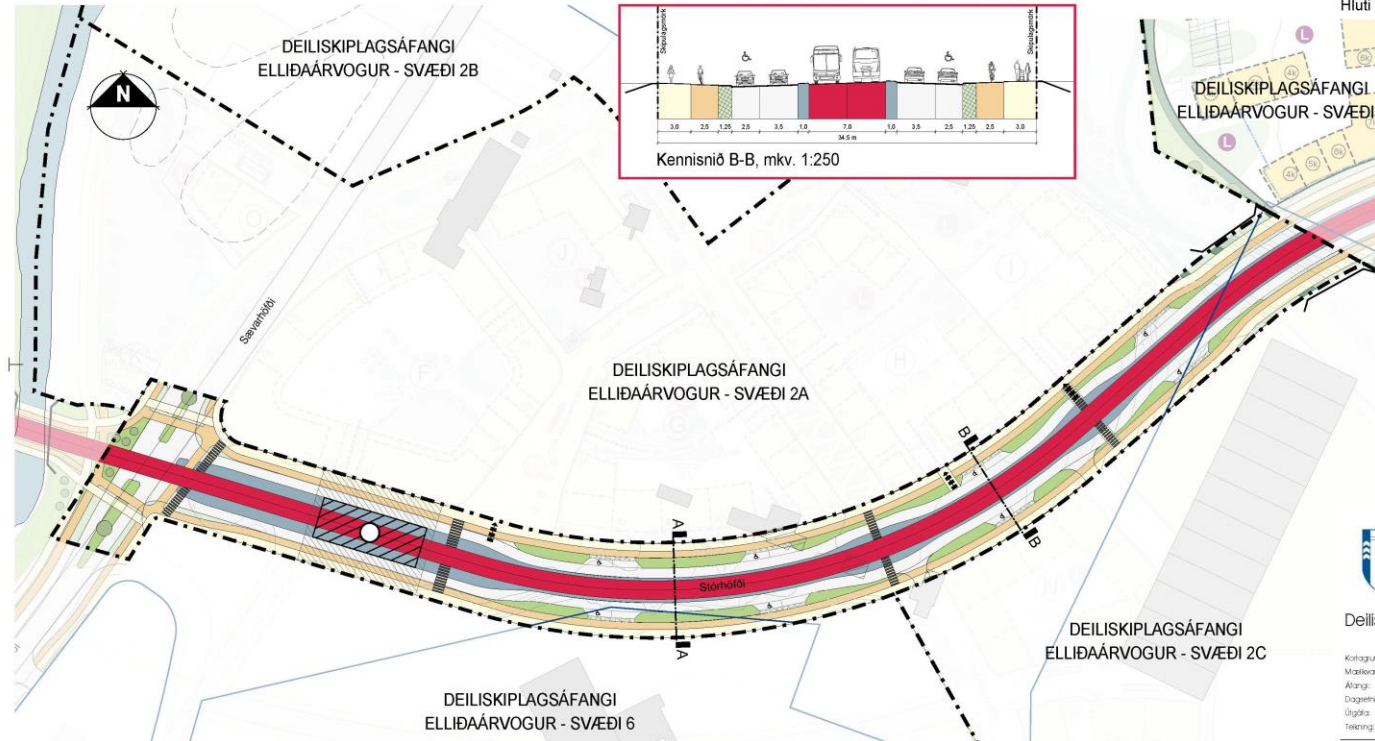
Deiliskipulag þetta sem fengið hefur meðferð í samræmi í samræmi við ákvæði 1. mgr. 41. gr. skipulagalaga nr. 129/2010 var samþykkt í

þann _____ 20__ og í

þann _____ 20__

Tillagin var auglýst frá _____ 20__ með atugasemdafrestri til _____ 20__

Auglýsing um gildistöku deiliskipulagsins var birt í B-deild Stjórnarráðs þann _____ 20__



SKÝRINGAR

- Atröskun deiliskipulagssvæðis
- Helli stöðva
- Borgarlínustöðvar
- Alkomusvæði stöðva
- Borgarlínubrautir
- Stigum Borgarlínu
- Lega Borgarlínu í aðalskipulagi
- Götur
- Upphækkð yfirbrú
- Göngustígur
- Hjólstígur
- Náttúrustígur
- Bilastæði í götu
- Alkoma neyðarbil og sörpbrúatæla
- Gangbraut, kvöld
- Gróður, leitbeinandi
- Vatnsrás í götu
- Opit svæði
- Sjórnin
- Brú og/öðr undirgrip
- Núverandi lóð, skv. LUKR
- Lóðsmörk
- Byggingarrettur
- Byggingarrettur hjallara og blakjallara
- Núverandi byggingar, mál fjárlaga
- Núverandi lóðir, skv. LUKR
- Leiksvæði



Deiliskipulag Borgarlína Ártúnshöfði 2
Deiliskipulagsuppráttur

Kortlagnum: LUKR
Mastlenda: 1:1000_A2
Alangi: Deiliskipulag
Dagsetning: 10.12.2024
Útgáfa:
Tölur: 1 of 1



Deiliskipulagsfundar: ARKÍŠ arkitektar og LANDSLAG
Verkfæðisráðgjafi: VERKÍS

DEILISKIPULAG
BORGARLÍNU
1. LOTA: Ártúnshöfði 2

Greinargerð
10. desember 2024



Takk fyrir mig

Kynning fyrir íbúaráð 3. febrúar 2025

