

**From:** [Mínar síður - Reykjavíkurborg](#)  
**To:** [USK Skipulag](#)  
**Subject:** Ný umsókn - Fyrirspurn eða umsókn til skipulagsfulltrúa  
**Date:** fimmtudagur, 8. júní 2023 15:41:34  
**Attachments:** [Hlíðarendi - Fjárflettingar - afmálarkun sáttmála - Tillaga að breyttu deiliskipulagi 2023.06.08-A1.pdf](#)  
[Hlíðarendi - Fjárflettingar, afmálarkun sáttmála - Tillaga að breyttu deiliskipulagi 2023.06.08.pdf](#)  
[Hlíðarendi - máliblað.pdf](#)  
[Utfyllt umsokn - PDF.pdf](#)

---



# Fyrirspurn eða umsókn til skipulagsfulltrúa



## Almennar upplýsingar

Nafn umsækjanda: **Knattspyrnufélagið Valur**

Kennitala umsækjanda: **6702692569**

Heimilisfang umsækjanda: **Hlíðarendi**

Póstnúmer umsækjanda: **102**

Símanúmer umsækjanda: **[REDACTED]**

Netfang umsækjanda: **kristjan@alark.is**

Er um fjöleignarhús að ræða?: **Nei**

Nafn forsvarsmanns:

Netfang forsvarsmanns:

Veldu annað hvort: **Umsókn til skipulagsfulltrúa**

Umsækjandi er: **Í umboði eiganda**

Umboð frá eiganda:

**2** Greiðandi

Nafn greiðanda: **Knattspyrnufélagið Valur**

Kennitala greiðanda: **6702692569**

Netfang greiðanda: [REDACTED]

**3** Svæði og deiliskipulag

Heimilisfang / lóðaheiti: **Hlíðarendi 6**

Umsækjandi: **Hefur kynnt sér gildandi deiliskipulag**

**4** Erindið

Erindið fjallar um: **Breytingu á deiliskipulagi**

Ef annað, þá hvað?:

Stutt lýsing á erindi: **Deiliskipulagsbreyting þessi fjallar um afmörkun sérlóðar fyrir fjölnota íþróttahús á svæði Knattspyrnufélagsins Vals að Hlíðarenda. Byggingarreitur fær hugtakið "Fjölnotahús" í stað "Knatthús".**

Hefur verið haft samband við veitufyrirtæki?: **Nei**

Hvaða veitufyrirtæki?:

**5** Fylgigögn

Uppdrættir: **Hlíðarendi - Fjölnotahús- afmörkun sérlóðar - Tillaga að breyttu deiliskipulagi 2023.06.08-A1.pdf**

Bréf til umsækjanda/hönnuðar: **Hlíðarendi - Fjölnotahús,  
afmörkun sérlóðar - Tillaga að breyttu deiliskipulagi  
2023.06.08.pdf**

Greinagerð:

Umsögn Minjastofnunar Íslands:

Mæliblað: **Hlíðarendi- mæliblað.pdf**

Hæðarblað:

Loftmynd:

Önnur gögn:

Skipulagssvið Reykjavíkur  
Borgartún 12-14  
105 Reykjavík

2023.06.08

## Hlíðarendi - Fjölnota íþróttahús - Afmörkun sérlóðar

### Greinargerð

Deiliskipulagsbreyting þessi fjallar um afmörkun sérlóðar fyrir fjölnota íþróttahús á svæði Knattspyrnufélagsins Vals að Hlíðarenda. Byggingarreitur fær hugtakið "Fjölnotahús" í stað "Knatthús".

Miðað er við að gildandi byggingarreitur knatthúss (fjölnotahúss) marki einnig hina eiginlegu lóðarafmörkun mannvirkisins.

Íþróttasvæði knattspyrnufélagsins Vals samanstendur af tveimur lóðum, annars vegar Hlíðarenda 6 og hins vegar Hlíðarenda 14, samkvæmt mæliblaði dags. 21.02.2020. Samkvæmt því er samanlögð stærð íþróttasvæðisins  $50.162 \text{ m}^2 + 25.061 \text{ m}^2 = 75.223 \text{ m}^2$ , en samkvæmt gildandi deiliskipulagi svæðisins er heildarstærð svæðisins hins vegar skráð  $75.261 \text{ m}^2$ .

Stærð sérafmarkaðrar lóðar fyrir fjölnotahús verður  $10.996 \text{ m}^2$  þó háð endalegri gerð mæliblaðs.

Það hefur í för með sér að stærð lóðarhlutans Hlíðarenda 6 minnkar og verður  $50.162 \text{ m}^2 - 10.996 \text{ m}^2 = 39.166 \text{ m}^2$ .

Svæði Knattspyrnufélagsins Vals verður þrískipt við þessa breytingu en ekki tvískipt.

Hlíðarendi 6	39.166 m <sup>2</sup>
Hlíðarendi Fjölnotalóð	10.996 m <sup>2</sup>
Hlíðarendi 14	25.061 m <sup>2</sup>

**Heildarstærð svæðis verður óbreytt, 75.223 m<sup>2</sup>.**

Hin sérafmarkaða fjölnotahúsalóð á hlutdeild í sameiginlegum bílastæðum íþróttasvæðisins.

Skilmálatöflur íþróttasvæðisins í heild breytast í takt við breytta lóðarafmörkun þessa, það bætist ein tafla við. Gildandi tafla náði yfir öll mannvirki íþróttasvæðisins, núverandi og mögulegum framtíðarviðbótum, þ.m.t. knatthúsalóð og forbyggingu hennar. Sú tafla breytist þ.a.l. Stærð C- rýma fellur niður í breyttum töflum.

Spurnur fjölnotahúss mega ná út fyrir byggingarreit á suðvesturlanghlið, allt að 3 m ef þörf krefur.

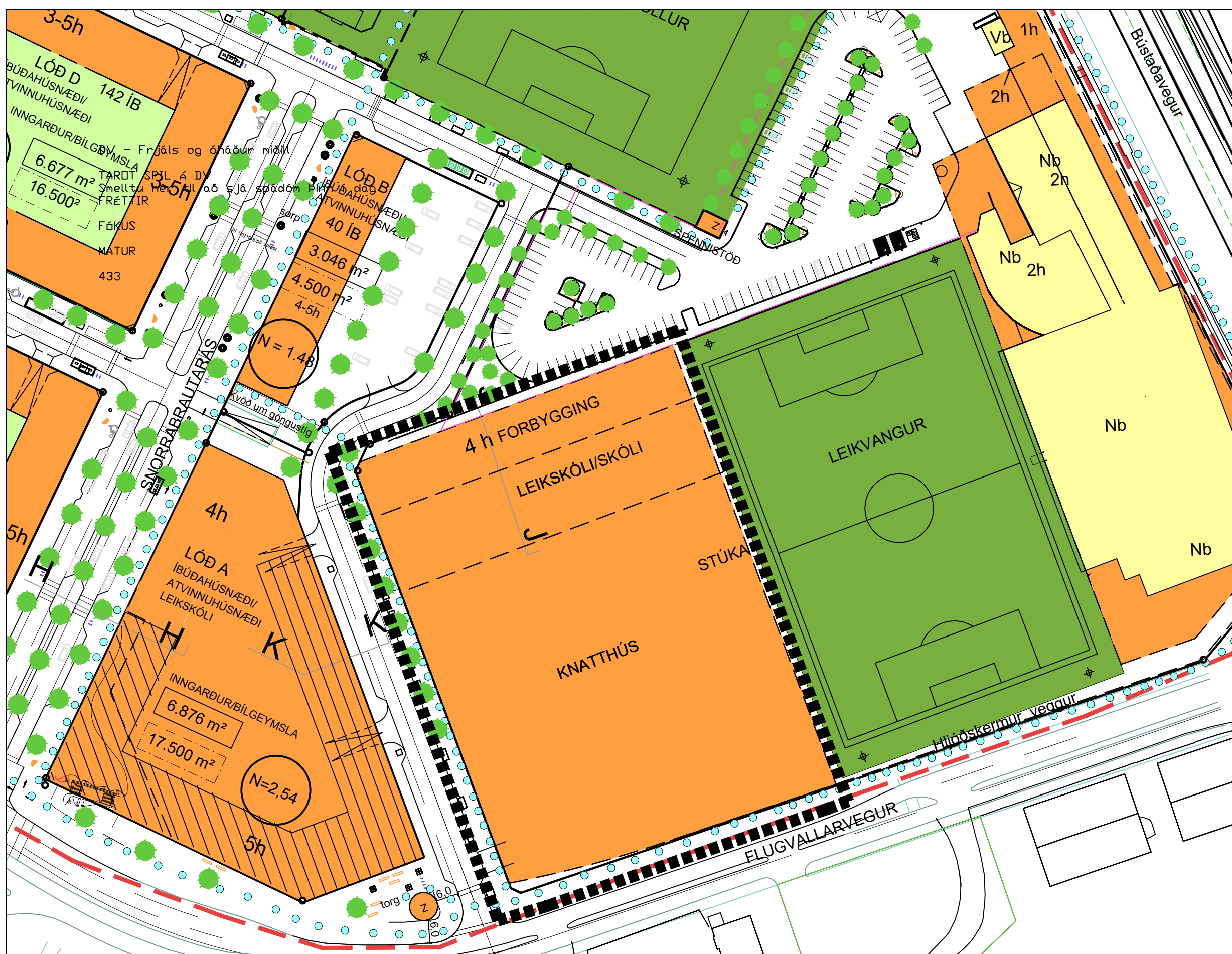
Að öðru leyti gilda eldri skilmálar.

Virðingarfyllst, f.h. Knattspyrnufélagsins Vals



# HLÍÐARENDI - FJÖLNOTAHÚS- AFMÖRKUN SÉRLÓÐAR - BREYTT DEILISKIPULAG 2023

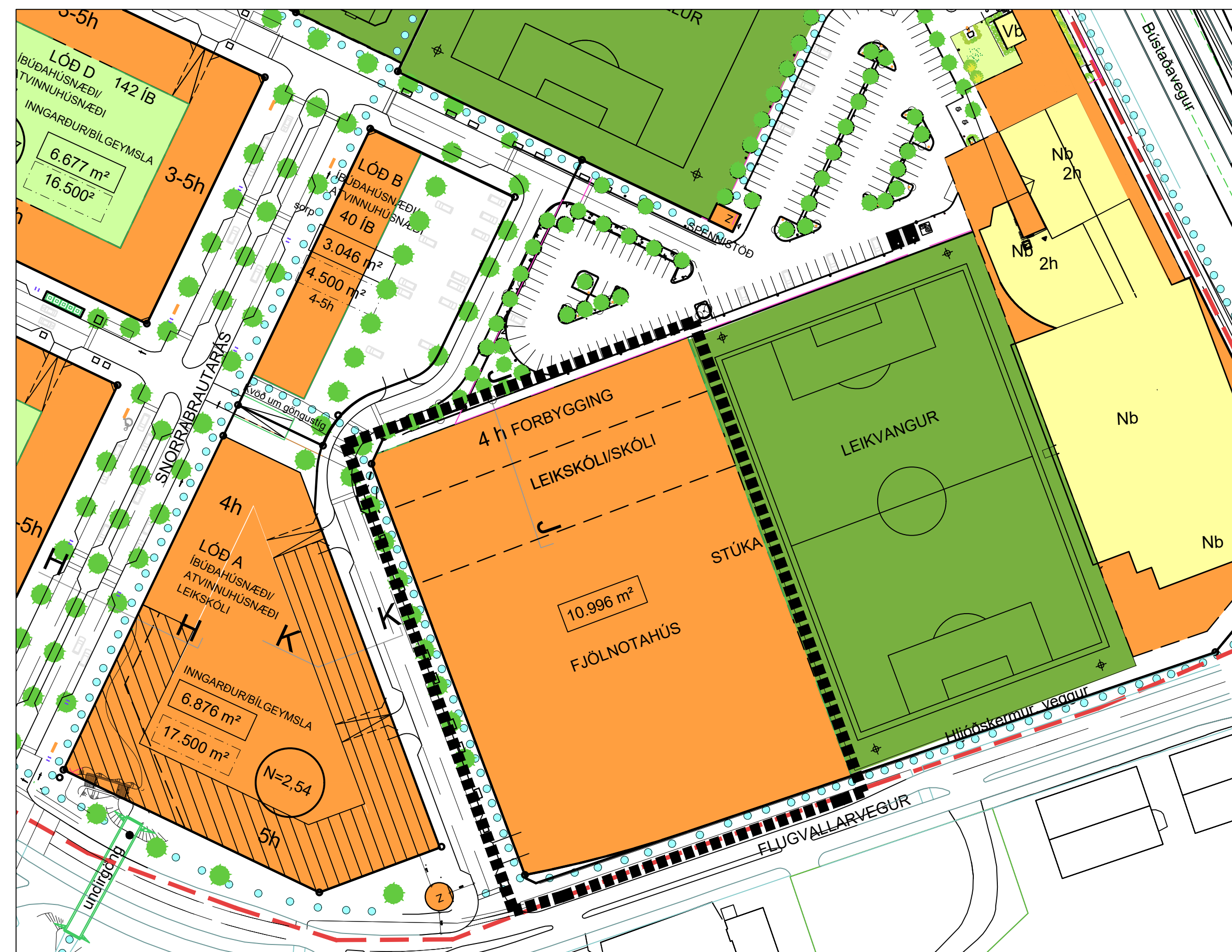
## FYRIR



GILDANDI DEILISKIPULAG HLÍÐARENDA DAGS. 2014.04.28 MEÐ SÍÐARI TÍMA BREYTINGUM

1:1000

## EFTIR



TILLAGA AÐ BREYTTU DEILISKIPULAGI FYRIR HLÍÐARENDA - FJÖLNOTAHÚS- SÉRAFMÖRKUN LÓÐAR

1:1000

Greinargerð  
Deiliskipulagsbreyting þessi fjallar um afmörkun sérlóðar fyrir fjölnota íþróttahús á svæði Knattspyrnufélagsins Vals að Hlíðarenda. Byggingarreitir fær hugtakið "Fjölnotahús" í stað "Knatthús". Miðað er við að gildandi byggingarreitir knatthúss (fjölnotahúss) marki einnig hina eiginlegu lóðarafmörkun mannvirkisins.

Íþróttasvæði knattspyrnufélagsins Vals samanstendur af tveimur lóðum, annars vegar Hlíðarenda 6 og hins vegar Hlíðarenda 14, samkvæmt mælilaði dags. 21.02.2020. Samkvæmt því er samanlögð stærð íþróttasvæðisins  $50.162 \text{ m}^2 + 25.061 \text{ m}^2 = 75.223 \text{ m}^2$ , en samkvæmt gildandi deiliskipulagi svæðisins er heildarstærð svæðisins hins vegar skráð  $75.261 \text{ m}^2$ .

Stærð sérafmarkaðrar lóðar fyrir fjölnotahús verður  $10.996 \text{ m}^2$  þó háð endalegri gerð mælilaðs. Það hefur í för með sér að stærð lóðarhlutans Hlíðarenda 6 minnkar og verður  $50.162 \text{ m}^2 - 10.996 \text{ m}^2 = 39.166 \text{ m}^2$ .

Svæði Knattspyrnufélagsins Vals verður þrískipt við þessa breytingu en ekki tvískipt.

Hlíðarenda 6	39.166 m <sup>2</sup>
Hlíðarenda Fjölnotalóð	10.996 m <sup>2</sup>
Hlíðarenda 14	25.061 m <sup>2</sup>
<b>Heildarstærð svæðis verður óbreytt,</b>	<b>75.223 m<sup>2</sup>.</b>

Hin sérafmarkaða fjölnotahúsalóð á hlutdeild í sameiginlegum bílastæðum íþróttasvæðisins. Skilmálatöflur íþróttasvæðisins í heild breytast í takt við breytta lóðarafmörkun þessa, það bætist ein tafla við. Gildandi tafla náði yfir öll mannvirki íþróttasvæðisins, núverandi og mögulegum framtíðarviðbótum, þ.m.t. knatthúsalóð og forbyggingu hennar. Sú tafla breytist þ.a.l. Stærð C- rýma fellur niður í breyttum töflum.

Spurnur fjölnotahúss mega ná út fyrir byggingarreit á suðvesturlanghlið, allt að 3 m ef þörf krefur. Að öðru leyti gilda eldri skilmálar.

### TAFLA - Fjölnotahúsalóð

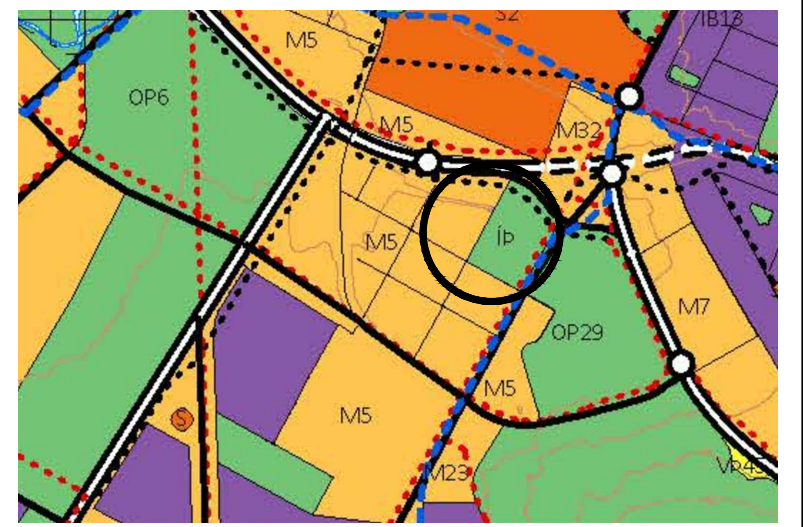
Húsnæði	m <sup>2</sup>	hæðir	notkun	bílastæði	flokkun
Forbygging/Íþróttamannviki	14.000	1-4 hæð	Fjöl-, íþróttamannviki/ötv.		A
Fjölnotahús	2.000	1-4 hæð	svallir, þakgarðar		B
	10.625	kjallari	bilgeymsla ötv./An.hús		A+B
	16.000,00	1-4 hæð	A og B ofanjarðar		
<b>Heild</b>	<b>26.625</b>				
Lóðarstærð	10.990				
Nýting A+B ofanjarðar	1,45				
Nýting A ofanjarðar	1,27				

### TAFLA - Íþróttasvæði

Húsnæði	m <sup>2</sup>	hæðir	notkun	bílastæði	flokkun
Íþróttamannviki	14.500	1-4 hæð	Íþróttamannviki/ötv.	175	A
	2.500	1-4 hæð	svallir, þakgarðar		B
	17.000,00	1-4 hæð	A og B ofanjarðar		A+B
<b>Heild</b>	<b>17.000</b>			175	175 stæði
Lóðarstærð	64.233				
Nýting A+B ofanjarðar	0,26				
Nýting A ofanjarðar	0,22				

### TAFLA - Íþróttasvæði heild

Húsnæði	m <sup>2</sup>	hæðir	notkun	bílastæði	flokkun
Forbygging/Íþróttamannviki	28.500	1-5 hæð	Íþróttamannviki/ötv.	175	A
	4.500	1-5 hæð	svallir, þakgarðar		B
	3200	1-5 hæð	svallir, pallar o.fl.		C
	10.625	kjallari	bilgeymsla ötv./An.hús		A (B)
	33.000,00	1-5 hæð	A og B ofanjarðar		A+B
<b>Heild</b>	<b>46.825</b>			175	175 stæði
Lóðarstærð	79.929				
Nýting A+B+C	0,6				
Nýting A+B ofanjarðar	0,41				
Nýting A ofanjarðar	0,35				



AR 2040



Hlíðarenda - Deiliskipulag 2014 með síðari tíma br.

Deiliskipulagi þessu fylgir greinargerð og skilmálar dags. 2014.04.28. Br.2015.01.10  
Mæliliði sýna lóðarmörk, nákvæmar stærðir lóða, byggingarreit, innkeyrslur inn á lóðir og kvæðir af einhverjar eru.

### LYKLAR

- Snúanlegt auglýsingaskilti
- Mörk skipulagssvæða
- Opin svæði til sérstakra nota
- Lóðarmörk
- Stærð lóðar í fermetrum
- Hámarks byggingarmagn
- Bindandi byggingarlína
- Óbundin byggingarlína
- Núverandi byggingar
- Verndað byggðamynstur
- Byggingarreitir, hámark
- Byggingarreitir, hornskorinn eða inndreginn
- Möguleg staðsetning 5.hæðar, max 50% af grunnfléi 4.hæðar
- Bilgeymsla undir garði
- Innakstur í bilgeymslur (staðsetn. ekki bundin)
- Nýtingarhlutfall lóðar án geymsla og bilgeymsla
- Fjöldi hæða í húsi
- Göngu- og hjólaðastígur
- Spennistöð
- Tré í góturými, fjöldi og staðsetning leiðbeinandi
- Flóðýsing
- Sorgþyrstur á séríðum, fjöldi og staðsetning ekki bundin endanleg staðsetning sbr. mæliliðið
- Deiliskipulagsbreytingasvæði
- "Skakkur" flóðýstur gerðisvörður frá 2008
- Tækniþymi

Deiliskipulagsbreyting þessi, sem fengið hefur meðferð í samræmi við ákvæði 2.mgr. 43. gr.skipulagstaga nr. 123/2010 var samþykkt í \_\_\_\_\_ þann \_\_\_\_\_ 20\_\_

Til samræmis við heimild í 3.mgr. 44.gr. í.f. var breytingin ekki grenndarkynnt þar sem hún varðaði ekki hagsmunum annarra en Reykjavíkurborgar og/öðra umsækjandna.

Auglýsing um gildistöku breytingarinnar var birt í B-delli Stjórnartíðinda þann \_\_\_\_\_ 20\_\_

Deiliskipulagi þessu fylgir greinargerð og skilmálar dags. 2014-04-28. Br.2015.01.10

Mæliliði sýna lóðarmörk, nákvæmar stærðir lóða, byggingarreit, innkeyrslur inn á lóðir og kvæðir af einhverjar eru.

BREYTT			
HEIT VERKS:			
<b>HLÍÐARENDI</b>			
<b>DEILISKIPULAGSBREYTING</b>			
HEIT TERNINGAR:			
DAGS:	2023.06.08	HAHAND:	JL, KÁ
VERKNE:	KVARN:	1:1.000	TERNAÐ: KÁ
		A1	
		<b>ALARK</b>	
		arkitektar ehf.	