



Borgarráð

Reykjavík, 9. desember 2024

MSS24120046

Helgugrund 9, 11 og 12 og Búagrund 16 - höfnun tilboða og sala byggingarréttar á föstu verði

Óskað er eftir að borgarráð samþykki að hafna öllum tilboðum í lóðirnar Helgugrund 9, 11 og 12 og Búagrund 16 á Kjalarnesi, Reykjavík, sem boðnar voru út í lóðaútbóði þann 21. október sl. Einnig er þess óskað að borgarráð samþykki að byggingarréttur á lóðunum við Helgugrund 9, 11 og 12 og Búagrund 16 verði seldur á föstu verði.

Greinargerð:

Útboðsfresti lóðaútbóðs fyrir lóðir á Kjalarnesi lauk 21. október sl. Óskað er eftir að borgarráð hafni öllum tilboðum sem bárust þar sem tilboð eru of lág með vísan til gr. 3.4. í úthlutunar- og útboðsskilmálum fyrir lóðirnar. Tvö tilboð frá sama aðila voru dregin til baka. Lagt er til að lóðirnar verði seldar á föstu verði með hliðsjón af verðmati sem hefur verið aflað frá tveimur óháðum aðilum dags. 24.11.2024 og 25.11.2024.

Verð byggingarréttar m.v. heimilaða byggingarfermetra skv. deiliskipulagi án gatnagerðargjalda („gggj“):

Nýtingarhlutfall lóðanna er 0,35 samkvæmt gildandi deiliskipulagi

Helgugrund 9 – er um 718 fm. og má því byggja allt að 251 fm íbúðarhús kr. 8.684.600 án gggj.

Helgugrund 11 – er um 811 fm. og má því byggja allt að 284 fm. íbúðarhús kr. 9.826.400 án gggj.

Helgugrund 12- 819 fm. og má því byggja allt að 287 íbúðarhús kr. 9.930.200 án gggj.

Búagrund 16– 808 fm. íbúðarhúsnæði og má því byggja allt að 283 fm. íbúðarhús kr. 9.791.800 án gggj.

Þorsteinn Gunnarsson
borgarritari

Hjálagt:

Fundargerð dags. 21.11.2024

Verðmat dags. 24.11.2024

Verðmat dags. 25.11.2024



Reykjavík

Árið 2024, þann 21. nóvember kl. 12:15 voru bókuð inn tilboð vegna auglýsingar Reykjavíkurborgar um sölu byggingaréttar við lóðirnar Helgugrund 9, 11, 12 og Búagrund 16. Opnunin var framkvæmd rafrænt á vefsvæði útboðsvefjar Reykjavíkurborgar. www.utbod.reykjavik.is. Fundargerð ritaði Auður Inga Ingvarsdóttir

Alls bárust sex tilboð.

Björgvin Þorsteinsson	kr.	5.000.000
Björgvin Þorsteinsson	kr.	7.000.000
Björgvin Þorsteinsson	kr.	7.500.000
Björgvin Þorsteinsson	kr.	3.000.000
Stefán Snær Ágústsson og Hlín Þórhallsdóttir	kr.	13.700.000
Stefán Snær Ágústsson og Hlín Þórhallsdóttir	kr.	7.700.000

Lóð	Valröð
Helgugrund 9	3
Helgugrund 11	2
Helgugrund 12	1
Búagrund 16	4
Helgugrund 11	1
Búagrund 16	2

Fundi slitið kl. 12.21



VERÐMAT Á EINBÝLISHÚSALÓÐUM VIÐ
HELGUGRUND OG BÚAGRUND Á KJALARNESI.



Umbeðið af:

Reykjavíkurborg
c/o Oddrún Helga Oddsdóttir

Skjöl:

- Verðmat
- FMR yfir lóðir
- Lóðaruppdráttur
- Deiliskupulags teikning

Unnið af:



SVEINN EYLAND
Löggjafiur fasteignasala



Sveini Eyland
Lögg.fasteignasala.

LANDMARK fasteignamiðlun,
Hlíðasmára 2 - sími: 512.4900

Verðmat á einbýlishúsa lóðum við Helgugrund og Búagrund á Kjalarnesi.

Til undirritaðra hefur leitað, Oddrún Helga Oddsdóttir, f.h. Reykjavíkurborgar kt. 530269-7609, og óskað eftir verðmati á fjórum einbýlishúsa lóðum á Kjalarnesi.

En þær eru:

Helgugrund 9, F232-8953, sem er 950 fm samkvæmt FMR skráningu en samkvæmt lóðaruppdráttarblaði er hún skráð **718 fm**.

Helgugrund 11, F232-8954, sem er 960 fm samkvæmt FMR skráningu en samkvæmt lóðaruppdráttarblaði er hún skráð **811 fm**. **Hérna er um jaðarlóð að ræða innst í götu.**

Helgugrund 12, F232-8955, sem er 810 fm samkvæmt FMR skráningu en samkvæmt lóðaruppdráttarblaði er hún skráð **819 fm**.

Búagrund 16, F232-8957, sem er 850 fm samkvæmt FMR skráningu en samkvæmt lóðaruppdráttarblaði er hún skráð **808 fm**. **Hérna er um jaðarlóð að ræða innst í götu.**

Það stemmir ekki alveg skráning á stærð lóða á fasteignaryfirliti og lóðaruppdráttarblaði en verðmat mun verða miðað við töluna sem að fram kemur í lóðaruppdrætti og er mæld stærð.

Ekki er gert ráð fyrir gatnagerðargjöldum í þessu verðmati

Ekkert lóðarmat er komið á þessar lóðir en sambærilegar aðliggjandi lóðir eru með lóðarmat uppá kr. 9 – 13 millj

Samkvæmt skipulagi er nýtingarhlutfall lóða heimilað 0.35 og miðað við þessar stærðir þá má byggja allt að 250 – 280 fm hús á lóðum, en miðað við þau hús sem eru á svæðinu í dag þá eru þau frá 165 – 266 fm.

Verðmat á lóðum gæti því líklega verið eftirfylgjandi miðað við 0.35 nýtingarhlutfall og þá verð á óbyggðum fermetrum kr. 60.000.- og erum við að reikna með fullri nýtingu hér án gatnagerðargjalda.

Helgugrund 9, kr. 15.078.000.-

Helgugrund 11, kr. 17.031.000.- jaðarlóð og gæti því eitthvað dýrari.


Helgugrund 12, kr. 17.199.000.-

Búagrund 16, kr. 16.968.000.- jaðarlóð og væri því eitthvað dýrari.

Heildar verðmat lóða væri því kr: 66.276.000.-

Skrifað: sextíu&sexmilljónirtvöhundruðsjötíu&sexþúsund00/100-

Framangreindar stærðar og matstölur eru samkvæmt upplýsingum frá Reykjavíkurborg og eru í meðfylgjandi skjölum.

Kópavogur 24.nóvember 2024 
Sveinn Eyland
Kt. 040670-5219
Lögg. fasteignasali

Sveinn Eyland, lögg. fasteignasali

FASTEIGNAYFIRLIT

Fasteignanúmer: F2328953

Helgugrund 9, Reykjavíkurborg

ÞINGLÝSTIR EIGENDUR

Nafn	Kennitala	Heimild	Eignarhlutfall	Staða
Reykjavíkurborg	530269-7609	Afsal	100%	Þ

Landeigendur
Gögn vantar

FASTEIGNAMAT

Gildandi fasteignamat 2024

0 kr.

Fyrirhugað fasteignamat 2025

-

NOTKUNAREINING - ÍBÚÐARHÚSALÓÐ

Notkunareininganúmer

N2328953

Staðfang

Helgugrund 9

Húsmat	Lóðarmat	Brunabótamat	Endurstofnsverð
0 kr.	0 kr.	0 kr.	0 kr.
Notkun	Flatarmál	Tryggingafélag	Byggingarefni
Íbúðarhúsalóð	0,0	ótr	Vantar

Skráðir umráðendur skv. fasteignaskrá

Nafn	Kennitala	Eignarhlutfall	Kaupdagur	Afhending
Reykjavíkurborg	530269-7609	100%	10.11.1999	10.11.1999
Reykjavíkurborg - eignasjóður	570480-0149	0%	Gögn vantar	Gögn vantar

Matseiningar

Merking	Lýsing	Bygg.ár	Flatarmál	Bygg.stig	Matsstig	Fasteignamat	Brunabótamat
01	Íbúðarhúsalóð	-	0,0	-	-	-	0 kr.

Rekstrareiningar

Engar skráðar rekstrareiningar

LANDUPPLÝSINGAR

Landeignanúmer: L180659

Gerð	Notkun	Stærð	Lóðarmat
Lóð	Íbúðarhúsalóð	950,0 m ²	0 kr.

Skráðir umráðendur skv. fasteignaskrá

Nafn	Kennitala	Eignarhlutfall
Reykjavíkurborg	530269-7609	100 %

Skýringar

Byggingarstig: Samþykkt byggingarstig frá byggingarfulltrúa

Matsstig: Forsenda mats

Visitala brunabótamats: 968

ATH: Þinglýst eignaskiptayfirlýsing er sú heimild sem gildir um skráningu fasteigna. Ef misræmi er á milli upplýsinga í fasteignaskrá og þinglýstrar eignaskiptayfirlýsingar þá gildir þinglýst eignaskiptayfirlýsing.

FASTEIGNAYFIRLIT

Fasteignanúmer: F2328954

Helgugrund 11, Reykjavíkurborg

ÞINGLÝSTIR EIGENDUR

Nafn	Kennitala	Heimild	Eignarhlutfall	Staða
Reykjavíkurborg	530269-7609	Afsal	100%	Þ

Landeigendur
Gögn vantar

FASTEIGNAMAT

Gildandi fasteignamat 2024

0 kr.

Fyrirhugað fasteignamat 2025

-

NOTKUNAREINING - ÍBÚÐARHÚSALÓÐ

Notkunareininganúmer

N2328954

Staðfang

Helgugrund 11

Húsmat	Lóðarmat	Brunabótamat	Endurstofnsverð
0 kr.	0 kr.	0 kr.	0 kr.
Notkun	Flatarmál	Tryggingafélag	Byggingarefni
Íbúðarhúsalóð	0,0	ótr	Vantar

Skráðir umráðendur skv. fasteignaskrá

Nafn	Kennitala	Eignarhlutfall	Kaupdagur	Afhending
Reykjavíkurborg	530269-7609	100%	10.11.1999	10.11.1999
Reykjavíkurborg - eignasjóður	570480-0149	0%	Gögn vantar	Gögn vantar

Matseiningar

Merking	Lýsing	Bygg.ár	Flatarmál	Bygg.stig	Matsstig	Fasteignamat	Brunabótamat
01	Íbúðarhúsalóð	-	0,0	-	-	-	0 kr.

Rekstrareiningar

Engar skráðar rekstrareiningar

LANDUPPLÝSINGAR

Landeignanúmer: L180661

Gerð	Notkun	Stærð	Lóðarmat
Lóð	Íbúðarhúsalóð	960,0 m ²	0 kr.

Skráðir umráðendur skv. fasteignaskrá

Nafn	Kennitala	Eignarhlutfall
Reykjavíkurborg	530269-7609	100 %

Skýringar

Byggingarstig: Samþykkt byggingarstig frá byggingarfulltrúa

Matsstig: Forsenda mats

Visitale brunabótamats: 968

ATH: Þinglýst eignaskiptayfirlýsing er sú heimild sem gildir um skráningu fasteigna. Ef misræmi er á milli upplýsinga í fasteignaskrá og þinglýstrar eignaskiptayfirlýsingar þá gildir þinglýst eignaskiptayfirlýsing.

FASTEIGNAYFIRLIT

Fasteignanúmer: F2328955

Helgugrund 12, Reykjavíkurborg

ÞINGLÝSTIR EIGENDUR

Nafn	Kennitala	Heimild	Eignarhlutfall	Staða
Reykjavíkurborg	530269-7609	Afsal	100%	Þ

Landeigendur
Gögn vantar

FASTEIGNAMAT

Gildandi fasteignamat 2024

0 kr.

Fyrirhugað fasteignamat 2025

-

NOTKUNAREINING - ÍBÚÐARHÚSALÓÐ

Notkunareininganúmer

N2328955

Staðfang

Helgugrund 12

Húsmat	Lóðarmat	Húsmat	Brunabótamat	Endurstofnsverð
0 kr.	0 kr.	0 kr.	0 kr.	0 kr.
Notkun	Flatarmál	Tryggingafélag	Byggingarefni	
Íbúðarhúsalóð	0,0	ótr	Vantar	

Skráðir umráðendur skv. fasteignaskrá

Nafn	Kennitala	Eignarhlutfall	Kaupdagur	Afhending
Reykjavíkurborg	530269-7609	100%	10.11.1999	10.11.1999
Reykjavíkurborg - eignasjóður	570480-0149	0%	Gögn vantar	Gögn vantar

Matseiningar

Merking	Lýsing	Bygg.ár	Flatarmál	Bygg.stig	Matsstig	Fasteignamat	Brunabótamat
01	Íbúðarhúsalóð	-	0,0	-	-	-	0 kr.

Rekstrareiningar

Engar skráðar rekstrareiningar

LANDUPPLÝSINGAR

Landeignanúmer: L180667

Gerð
Lóð

Notkun
Íbúðarhúsalóð

Stærð
810,0 m²

Lóðarmat
0 kr.

Skráðir umráðendur skv. fasteignaskrá

Nafn

Reykjavíkurborg

Kennitala

530269-7609

Eignarhlutfall

100 %

Skýringar

Byggingarstig: Samþykkt byggingarstig frá byggingarfulltrúa

Matsstig: Forsenda mats

Vísitala brunabótamats: 968

ATH: Þinglýst eignaskiptayfirlýsing er sú heimild sem gildir um skráningu fasteigna. Ef misræmi er á milli upplýsinga í fasteignaskrá og þinglýstrar eignaskiptayfirlýsingar þá gildir þinglýst eignaskiptayfirlýsing.

FASTEIGNAYFIRLIT

Fasteignanúmer: F2328957

Búagrund 16, Reykjavíkurborg

ÞINGLÝSTIR EIGENDUR

Nafn	Kennitala	Heimild	Eignarhlutfall	Staða
Reykjavíkurborg	530269-7609	Afsal	100%	Þ

Landeigendur
Gögn vantar

FASTEIGNAMAT

Gildandi fasteignamat 2024
0 kr.

Fyrirhugað fasteignamat 2025
-

NOTKUNAREINING - ÍBÚÐARHÚSALÓÐ

Notkunareininganúmer
N2328957

Staðfang
Búagrund 16

Húsmat 0 kr.	Lóðarmat 0 kr.	Brunabótamat 0 kr.	Endurstofnsverð 0 kr.
Notkun Íbúðarhúsalóð	Flatarmál 0,0	Tryggingafélag ótr	Byggingarefni Vantar

Skráðir umráðendur skv. fasteignaskrá

Nafn	Kennitala	Eignarhlutfall	Kaupdagur	Afhending
Reykjavíkurborg	530269-7609	100%	10.11.1999	10.11.1999
Reykjavíkurborg - eignasjóður	570480-0149	0%	Gögn vantar	Gögn vantar

Matseiningar

Merking	Lýsing	Bygg.ár	Flatarmál	Bygg.stig	Matsstig	Fasteignamat	Brunabótamat
01	Íbúðarhúsalóð	-	0,0	-	-	-	0 kr.

Rekstrareiningar

Engar skráðar rekstrareiningar

LANDUPPLÝSINGAR

Landeignanúmer: L180669

Gerð

Lóð

Notkun

Íbúðarhúsalóð

Stærð

850,0 m²

Lóðarmat

0 kr.

Skráðir umráðendur skv. fasteignaskrá

Nafn

Reykjavíkurborg

Kennitala

530269-7609

Eignarhlutfall

100 %

Skýringar

Byggingarstig: Samþykkt byggingarstig frá byggingarfulltrúa

Matsstig: Forsenda mats

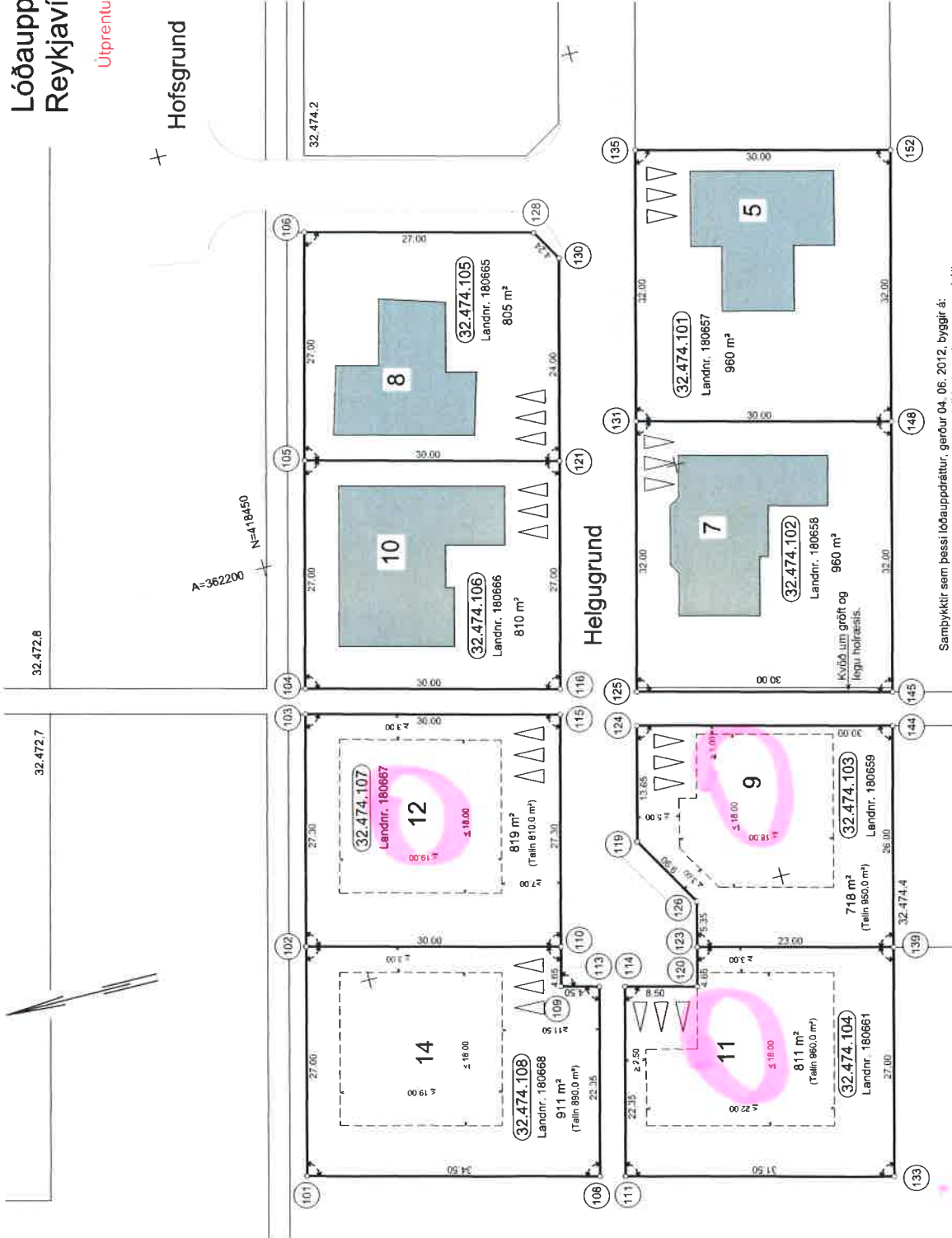
Vísitala brunabótamats: 968

ATH: Þinglýst eignaskiptayfirlýsing er sú heimild sem gildir um skráningu fasteigna. Ef misræmi er á milli upplýsinga í fasteignaskrá og þinglýstrar eignaskiptayfirlýsingar þá gildir þinglýst eignaskiptayfirlýsing.

Lóðauppdráttur 32.474.1

Reykjavík, 1:500

Útrentun þarf ekki að vera í uppgefnum kvarða.



Landskerfi (ISN93).	Nr.	Norður	Austur
	101	418462.8467	362229.4139
	102	418456.2229	362255.5883
	103	418449.5256	362282.0535
	104	418448.7896	362284.9618
	105	418442.1657	362311.1362
	106	418435.5419	362337.3106
	108	418429.4016	362220.9501
	109	418428.2810	362243.7207
	110	418427.1402	362248.2285
	111	418426.4934	362220.2142
	113	418423.9186	362242.6167
	114	418421.0104	362241.8807
	115	418420.4429	362274.6938
	116	418419.7069	362277.6020
	119	418415.3856	362257.9930
	120	418412.7702	362239.7955
	121	418413.0830	362303.7765
	123	418411.6294	362244.3032
	124	418412.0370	362271.2256
	125	418411.0556	362275.1033
	126	418410.3170	362249.4897
	128	418409.3675	362330.6869
	130	418407.1952	362327.0426
	131	418403.2052	362306.1248
	133	418395.9566	362212.4864
	135	418395.3548	362337.1463
	139	418389.3328	362238.6608
	144	418382.9543	362263.8657
	145	418381.9729	362267.7434
	148	418374.1225	362298.7650
	152	418366.2721	362329.7865

Samþykktir sem þessi lóðauppdráttur, gerður 04. 06. 2012, byggir á: Framkvæmda- og eignasvið, Landuppbyggingadeild, vinnur Pennan uppdrátt. Sjá mællblað, fyrst gefið út. 27. 06. 2002.

Deiliskipulag staðfest af hreppsmiðind Kjalarneshrepps 26. 02. 1998. Lóðamark eftir upplýsingum frá Verkfræðistofunni Ræglöf ehf. Hvað varðar lóðinar Helgugrund 5, 7, 8 og 10 er uppdrátturinn ígildi mællblaðs. Hvað varðar lóðinar Helgugrund 9, 11, 12 og 14 óblást uppdrátturinn ígildi mællblaðs þegar gerður hefur verið nýr lóðaleigusamningur og lesin yfirlýsing, eða sambærilegt, með þessum uppdrátti sem felur úr ígildi eldri uppdráttar af lóðunum. Landuppbyggingadeild sýnr nntum í Landskerfi (ISN 93) og setur á blástæran A3.

Landuppbyggingadeild
Framkvæmda- og eignasvið
04. 06. 2012.

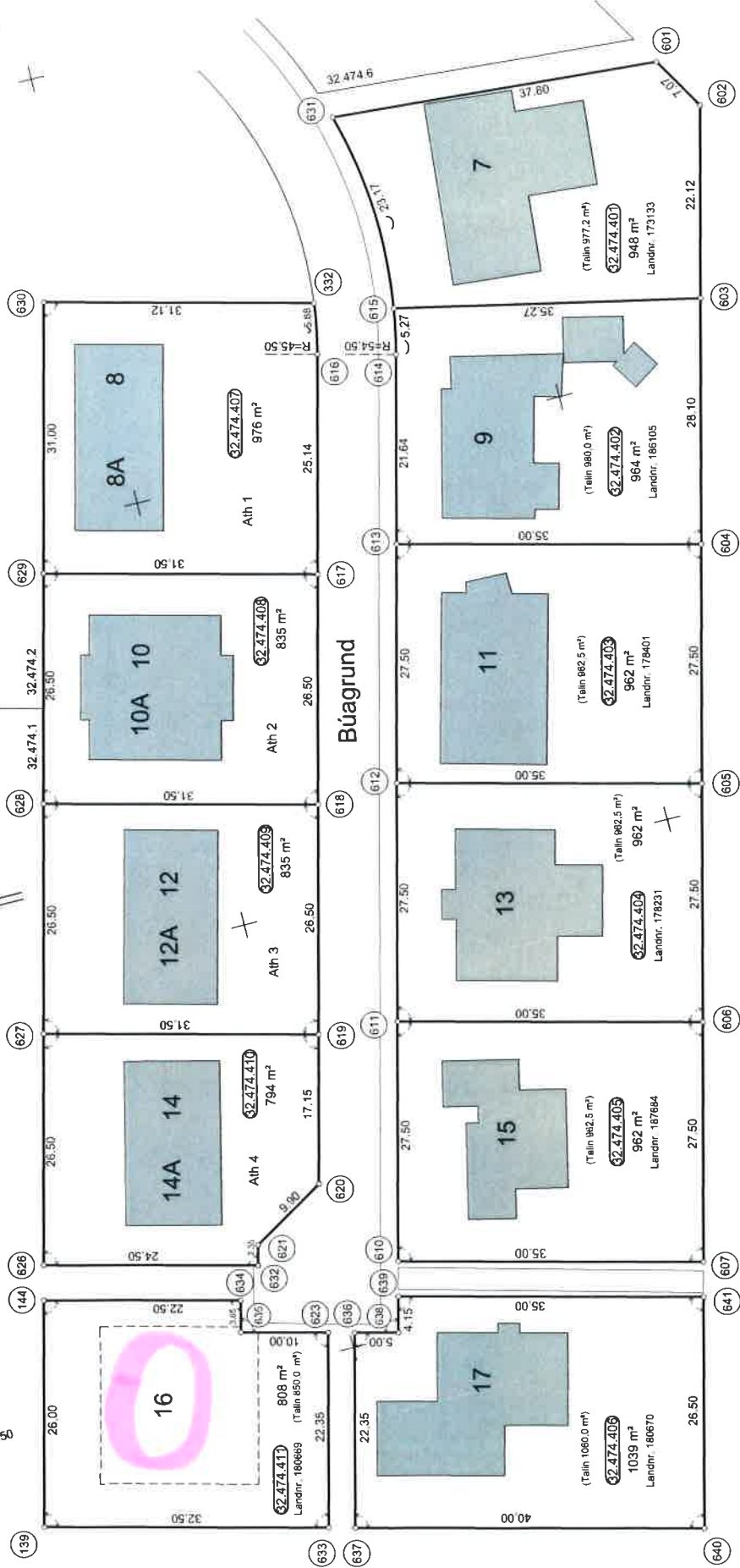
Lóðir eru tölusettar við Helgugrund.

Fjöldi, staðsetning og frágangur bílastæða og innkeyrsla skal vera í samræmi við gildandi deiliskipulag og samþykktir.

Lóðauppdráttur Reykjavík, 1:500

32.474.4

Úþrentun þarf ekki að vera í uppgefnum kvarða



Nr.	Norður	Austur	Landskerfi (SN93)	Nr.	Norður	Austur
619	418344.9350	362236.6608	Nr. 139	418389.3328	362236.6608	Landskerfi (SN93)
620	418348.1424	362263.8657	144	418382.9543	362276.3651	Nr.
621	418357.6456	362337.2298	332	418324.6949	362276.3651	144
622	418352.3435	362384.4460	601	418279.7178	362378.3714	332
623	418361.9729	362267.7434	602	418276.0982	362378.3714	601
624	418381.9729	362293.4331	603	418281.5250	362356.9271	602
625	418375.4718	362319.1229	604	418288.4195	362329.6634	603
626	418368.9706	362344.8126	605	418295.1659	362303.0243	604
627	418362.4695	362344.8126	606	418301.9124	362276.3651	605
628	418354.8644	362374.8647	607	418329.0958	362276.3651	606
629	418317.4057	362281.7330	610	418325.8422	362284.9516	607
630	418317.4057	362261.7330	611	418339.0958	362311.6107	610
631	418357.6265	362230.6677	612	418322.3493	362311.6107	611
632	418361.1422	362258.3459	613	418322.3493	362338.2698	612
633	418362.0377	362254.8076	614	418322.3493	362359.2483	613
634	418349.4352	362251.6183	615	418317.0404	362394.4075	614
635	418349.4352	362251.6183	616	418315.9969	362394.4075	615
636	418354.9182	362229.9517	617	418325.7651	362361.4562	616
637	418354.9182	362250.3917	618	418331.9327	362337.0847	617
638	418344.5861	362250.3917	619	418331.9327	362311.3951	618
639	418343.5700	362254.4147	620	418338.4339		619
640	418316.1414	362220.1386				620
641	418309.6402	362245.8284				621

Sambýkkir sem þessi Lóðauppdráttur, gerður 04. 06. 2012, byggir á:
 Framkvæmda- og eignisvið, Landupplýsingagældi, vinnur þetta blað.
 Deiliskipulag staðfest af hreppstjórn Kjalarneshrepps 26. 02. 1998.
 Lóðamörk eftir upplýsingum frá Verkfræðisíðunni Ráðgjafi ehf.
 Sjá deiliskipulagsreyningu sambýkktu á embættisafgreiðslu Landútlagsáskjalanna skýringar frá 03. 09. 2010 og
 auðvöngu í B-áttal stjórnariðinda dags. 07. 10. 2010.
 Lóðauppdráttur þessi bókast ígildi með tillitið þegar gerður hefur verið hjólaeigendaeignar og leasar
 yfirlýsingar, eða sambærilegt, með þessum upprettum um sferhverja lóð á staðnum, þ.e.a.s. lóðnar
 Búagrund 7, 8-8A, 9, 10, 11, 12, 13, 14, 15, 16, 17.
 Landupplýsingagældi sínir hnitum í Landskerfi (SN98).
 Ath 1: Lóðin Búagrund 8-8A er talin tveir lóðir í Þjóðskrá, hvor með sínu lóðnúmeri, landnr. 186458 á
 nr. 8 og landnr. 186459 á nr. 8A, og hvor með stærðina 441 m².
 Ath 2: Lóðin Búagrund 10-10A er talin tveir lóðir í Þjóðskrá, hvor með sínu lóðnúmeri, landnr. 173128 á
 nr. 10 og landnr. 173129 á nr. 10A, og hvor með stærðina 417,4 m².
 Ath 3: Lóðin Búagrund 12-12A er talin tveir lóðir í Þjóðskrá, hvor með sínu lóðnúmeri, landnr. 173148 á
 nr. 12 og landnr. 173149 á nr. 12A, en stærðin 459,1 m² er sett á nr. 12 og stærðin 375,6 m² á nr. 12A.
 Ath 4: Lóðin Búagrund 14-14A er talin tveir lóðir í Þjóðskrá, hvor með sínu lóðnúmeri, landnr. 174328 á
 nr. 14 og landnr. 174327 á nr. 14A, en stærðin 436,6 m² er sett á nr. 14 og stærðin 357,2 m² á nr. 14A.

Fíldi, staðsemining og frágangur bilastæða
 og innkeyrsta skal vera í samræmi við
 gildandi deiliskipulag og sambýkkir.

Lóðir eru lóðsettar við Búagrund.

A = 362350
 N = 418250

Verðmat á einbýlishúsalóðum á Kjalarnesi

Sonja Wium fyrir hönd Reykjavíkurborgar hefur beðið undirritaðan fyrir hönd Mikluborgar að verðmeta bygginarétt á einbýlishúsalóðum á Kjalarnesi. Um er að ræða fjórar einbýlishúsalóðir með 250 fm byggingarrétti. Helgugrund 9, 11 og 12, og Búagrund 16

Á Kjalarnesi hefur fasteignaverð verið lágt miðað við höfuðborgarsvæðið og telur Miklaborg að svæðið eigi inni hlutfallslega meiri hækkunar en önnur svæði á höfuðborgarsvæðinu. Á Kjalarnesi hefur verið lítið byggt á síðustu árum og því ekki fordæmi um söluverð einbýlishúsalóða mikið. Dýrasta sérbyli sem selt hefur verið á svæðinu er rétt yfir 100 milljónum og er það undir byggingakostnaði miðað við reiknilíkan www.hannarr.is en að því sögðu eru flest hús á Kjalarnesi komin nokkuð til ára sinna og má því áætla að nýtt hús muni hækka verð á svæðinu.

Við verðmat þetta voru einnig skoðaðar lóðir seldar í Hafnarfirði, Hnoðraholti í Garðbæ og Akranesi.

Nokkrar einbýlishúsalóðir eru til sölu til að mynda á Akranesi sem eru sambærilegar að stærð og eru búnar að vera lengi í sölu á um 20.000.000.- með öllum gjöldum, en erfitt er að staðfest á hvað þær seldust því möguleiki er að gera tilboð í þær undir ásettu verði.

Þó að verðmat lóðanna auk byggingakostnaðar standi ekki undir söluverði á sérbyli í Kjalarnesi þá er það skoðun matsaðila að hverfið eigi inni hækkunar þar sem þeir kaupsamningar sem liggja fyrir eru af eldri notuðum eignum.

Verðmat Mikluborgar á ofangreindum lóðum á hverri lóð er kr. 15.000.000.- skrifað kr. fimmtánmilljónir..... og er það miðað við með byggingarréttar og gatngerðargjöldum.

Ólafur Finn­boga­son
Lög­giltur fasteignasali
Tlf. 230774-3319

Reykjavík, 25.nóvember 2024

Ólafur Finn­boga­son, lög­giltur fasteignasali