

From: [Mínar síður - Reykjavíkurborg](#)
To: [USK Skipulag](#)
Subject: Ný umsókn - Fyrirspurn eða umsókn til skipulagsfulltrúa
Date: þriðjudagur, 18. apríl 2023 12:14:02
Attachments: [Landsnet_HÁ³Ímsheiðarvegur_151_20230418.pdf](#)
[Utfyllt umsokn - PDF.pdf](#)



Fyrirspurn eða umsókn til skipulagsfulltrúa



Almennar upplýsingar

Nafn umsækjanda: **VA arkitektar ehf.**

Kennitala umsækjanda: **4504003510**

Heimilisfang umsækjanda: **Laugavegi 26**

Póstnúmer umsækjanda: **101 Reykjavík**

Símanúmer umsækjanda: **5306990**

Netfang umsækjanda: **richard@vaarkitektar.is**

Er um fjöleignarhús að ræða?: **Nei**

Nafn forsvarsmanns:

Netfang forsvarsmanns:

Veldu annað hvort: **Umsókn til skipulagsfulltrúa**

Umsækjandi er: **Í umboði eiganda**

Umboð frá eiganda:



Greiðandi

Nafn greiðanda: **VA arkitektar ehf.**

Kennitala greiðanda: **4504003510**

Netfang greiðanda: **richard@vaarkitektar.is**



Svæði og deiliskipulag

Heimilisfang / lóðaheiti: **Hólmsheiðarvegur 151**

Umsækjandi: **Hefur kynnt sér gildandi deiliskipulag**



Erindið

Erindið fjallar um: **Breytingu á deiliskipulagi**

Ef annað, þá hvað?:

Stutt lýsing á erindi: **Lóðarhafi óskar eftir breytingum á byggingarreitum innan lóðarinnar.**

Hefur verið haft samband við veitufyrirtæki?: **Nei**

Hvaða veitufyrirtæki?:



Fylgigögn

Uppdrættir: **Landsnet_Hólmsheiðarvegur 151_20230418.pdf**

Bréf til umsækjanda/hönnuðar:

Greinagerð:

Umsögn Minjastofnunar Íslands:

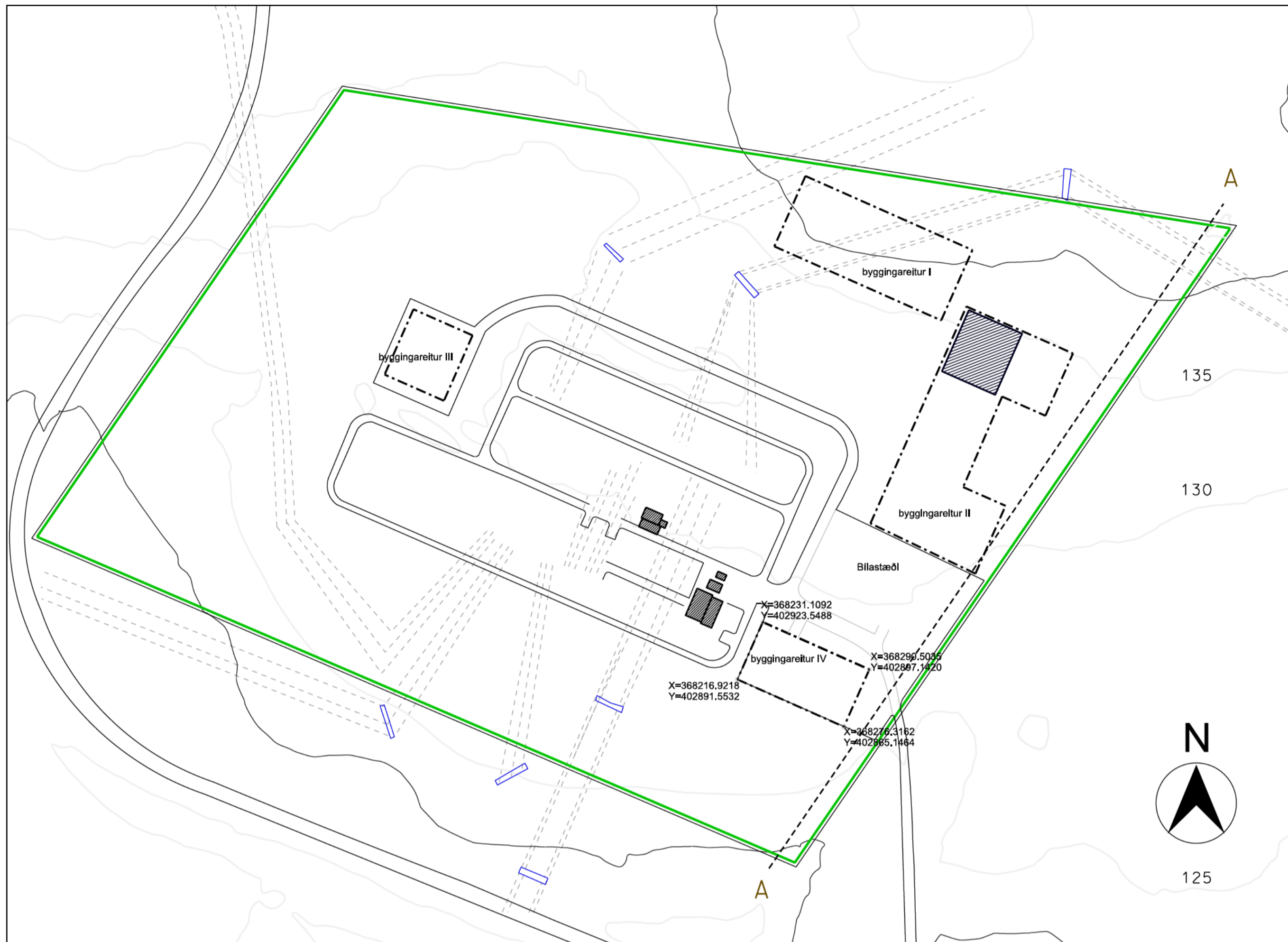
Mæliblað:

Hæðarblað:

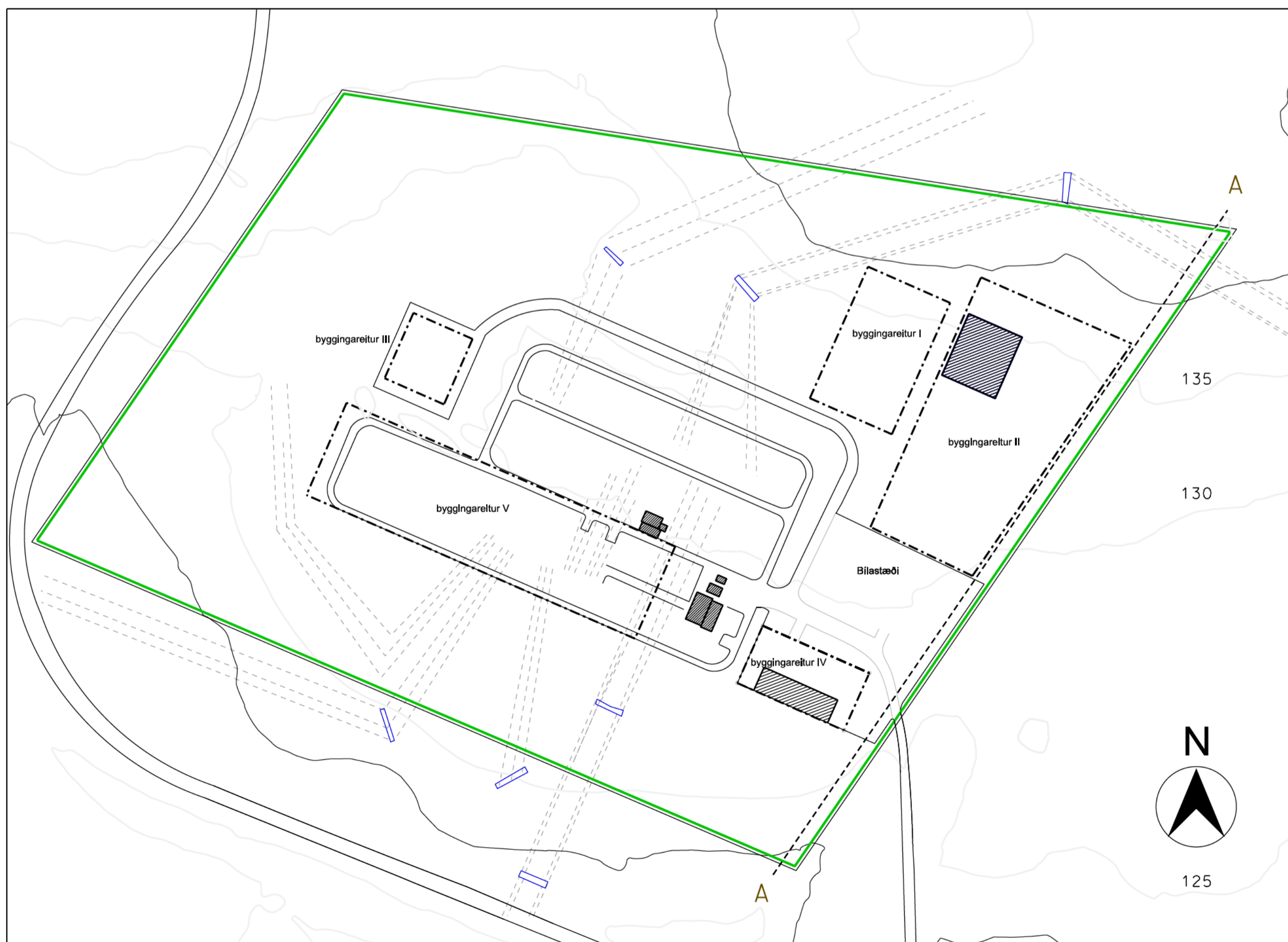
Loftmynd:

Önnur gögn:

HÓLMSHEIÐARVEGUR 151 - breyting á deiliskipulagi



GILDANDI DEILISKIPULAG, samþykkt í Borgarráði 12. febrúar 2018, birt í B-deild Stjórnartíðinda 7. maí 2018, MKV: 1:2000



TILLAGAÐ BREYTTU DEILISKIPULAGI, MKV: 1:2000

GREINARGERÐ OG SKILMÁLAR

Landsnet hyggst gefa Neyðarlínum kost á geymsluástöðu á lóð sinni að Hólmsheiðarvegi 151 í Reykjavík. Valinn hefur verið staður fyrir nýtt geymsluhúsnæði sunnarlega á lóðinni, nærri aðkomuhliði, þar sem áður var gert ráð fyrir bílastæðum.

Verkfæðistofan Hönnun hf. (nú Mannvit hf.) hefur framkvæmt jarðvegs- og sprunguathugun á lóðinni. Henni er lýst í skýrslunni "Geitháls - Hólmsheiði. Sprunguathugun á tengivirkislóð, september 2006." Athuginin hefur leitt í ljós töluverðar sprungur í austur- og vesturenda lóðar. Sprungustefna er í meginráttum suðvestur-norðaustur.

Byggingareitur IV
 Afmarkaður hefur verið nýr byggingareitur sem er 35 x 65 m að stærð. Innan hans verði heimilt að byggja geymsluhúsnæði sem er um það bil 15 x 45 m eða um 700 m² að grunnfleti með mænishæð að hámarki 6,0 m yfir steypu gólf.

Heimilt verði að gríða bygginguna af með um tveggja metra hárrí vímetsgríðingu og læsanlegu hliði.

Bilastæði verða færð til og þeim komið fyrir norðar á lóðinni.

Að öðru leyti gilda eldri skilmálar.

GILDANDI GREINARGERÐ OG SKILMÁLAR



NÚVERANDI TENGIVIRKI

GREINARGERÐ OG SKILMÁLAR

Vegna breyttra fyrirætla Landsnets sem meðal annars eru folgnar í áformum um að byggja yfir hluta af núverandi tengivirki og bæta geymsluástöðu frekar, er sótt um heimild til að breyta núgildandi deiliskipulagi. Breytingarnar eru eftirfarandi:

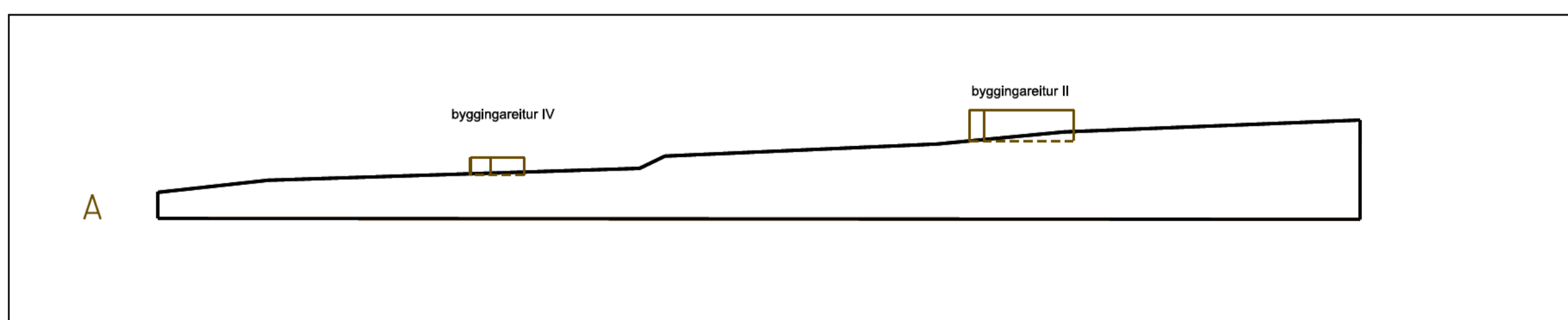
Byggingareitur I er færður til og honum snúð, fyrst og fremst vegna landhalla og núverandi staðsetningar hans undir rafmagnslinum sem er talið mjög óhentugt. Lögun reitsins er breytt og hann minnkar lítillega úr 43 x 100 metrum í 50 x 80 metra. Heimilt verði að byggja á reitnum geymsluhúsnæði sem er um það bil 16 x 40 metrar að grunnfleti og hámarks hæð allt að 10 metrar frá gólf upp á mæni. Hámarks byggingarmagn á reit I er óbreytt eða 3.000 m².

Byggingareitur II er stækkaður lítillega til norðurs og austurs. Innan hans stendur núverandi grófvöregymsla sem áformað er að geti stækkað til austurs ef þörf krefur. Í dag er hins vegar gert ráð fyrir sem næsta áfanga að bæta við bygginguna til norðurs og þess vegna er nú sótt um stækun byggingarreits II um 20 metra til norðurs. Heimilt verði að stækka núverandi byggingu á reitnum um 20 metra til norðurs og um 40 metra til austurs ef þörf krefur. Lögun reitsins er aðlöguð lóðarmarkallinu til austurs. Með því móti eru útgeymslsvæði og olluskilja sem standa utan byggingarreits innlimuð í reitinn. Hámarks byggingarmagn á reit II er óbreytt eða 6.000 m².

Byggingareitur III er óbreyttur. Á reitnum stendur geymsluhúsnæði.

Byggingareitur IV er óbreyttur. Á reitnum stendur geymsluhúsnæði Neyðarlínunnar.

TILLAGAÐ BREYTTUM SKILMÁLUM



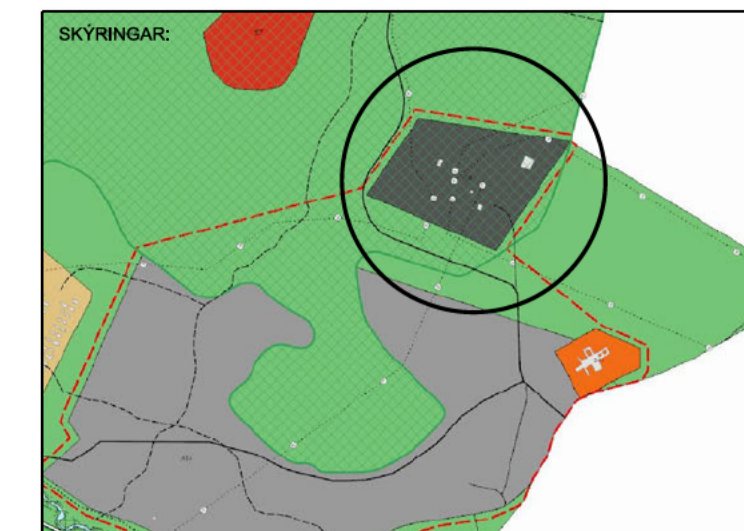
SNEIÐING A-A MKV: 1:2000

Byggingareitur V er nýr. Hann er 56 x 200 metrar að stærð. Heimilt verði að reisa þrjár byggingar yfir tengivirki sem stendur óvart í dag á því svæði sem staðsetning reitsins er fyrirhuguð. Byggingarnar mega vera 10 x 30 metrar, 10 x 50 metrar og 13 x 60 metrar að grunnfleti og hámarks hæð allt að 13 metrar frá gólf upp á mæni.

Bilastæði verða færð til og þeim komið fyrir norðar á lóðinni.

Að öðru leyti gilda eldri skilmálar.

Hólmsheiðarvegur 151 - ST.ERDIR - m ²		
Byggingareitur	Heimild í gildandi deiliskipulagi	Áætlað viðbótarybyggingarmagn
Byggingareitur I	3.000,0	0,0
Byggingareitur II	6.000,0	0,0
Byggingareitur III	1.300,0	0,0
Byggingareitur IV	700,0	0,0
Byggingareitur V	0,0	1.600,0
Samtals	11.000,0	1.600,0
Nýtingarhlutfall	nýtingarhlutfall skv. gildandi dsk. 0,067	nýtingarhlutfall skv. tillögu 0,076



Yfirlitsmynd, hluti gildandi aðalskipulags, AR 2040

SKÝRINGAR:

- Girðing utan um lóð
- - - Rafmagnsliður
- Byggingareitur
- Núverandi byggingar
- Mörk deiliskipulags
- Lóðarmörk

Deiliskipulagsbreyting þessi sem fengið hefur meðferð í samræmi við ákvæði 2. mgr. 43. gr. skipulagslaga nr. 123/2010 var samþykkt í/á þann 20.

Til samræmis við heimild í 3. mgr. 44. gr. skipulagslaga nr. 123/2010 var breytingin ekki grenndarkynnt þar sem hún varðaði ekki hagsmuni annarra en Reykjavíkurborgar og/eða umsækjanda.

Auglýsing um gildistöku breytingarinnar var birt í B-deild Stjórnartíðinda þann 20.

Endurskoðun:	Dagur:	Talunni	Yfirl.
H:			
G:			
F:			
E:			
D:			
C:			
B:	stærðartafla, textí	20230920	rób rób
A:	stærðartafla	20230527	rób rób

LANDSNET
 Geithálsi - Hólmsheiðarvegur 151
 STAÐGREINIR: 0-1-58-98
 VERKKAUPI: Landsnet hf.
 KENNITALA VERKKAUPA: 580804-2410

DEILISKIPULAG

EFNI: Hólmsheiðarvegur 151, Reykjavík
 DEILISKIPULAGSUPPDRATTUR
 MÆLIKVARÐI: 1:2000
 FRUMSTÆRD BLAÐS: A1
 TEIKNAD: RÓB, SHF
 YFIRFARIR: RÓB
 DAGSETNING ÚTGÁFU: 18.04.2023
 VERKNR: 1722
 TEIKN. NR: 001
 ENDURSK.: B

VAARKITEKTAR
 Isugavegi 26
 101 Reykjavík
 kt: 450403-3510
 sími: 530 6990
 fax: 530 6991
 va@vaarkitektar.is
 www.vaarkitektar.is

ÚTGEFANDI: Richard Briem KT:

Tekning þessi er gefin út af undirrituðum fyrir hönd alganda MUndarlettar. VA Arkitektar ehf. Tekninguna má ekki aftta með neinum hætti, að hluta til eða í heild án skriflegs leyfis höfundar.

