



Grensásvegur - Ármúli

Úrbætur á umferðaröryggi

Höskuldur R. G. Kröyer



Núverandi gatnamót







Veruleikinn í dag

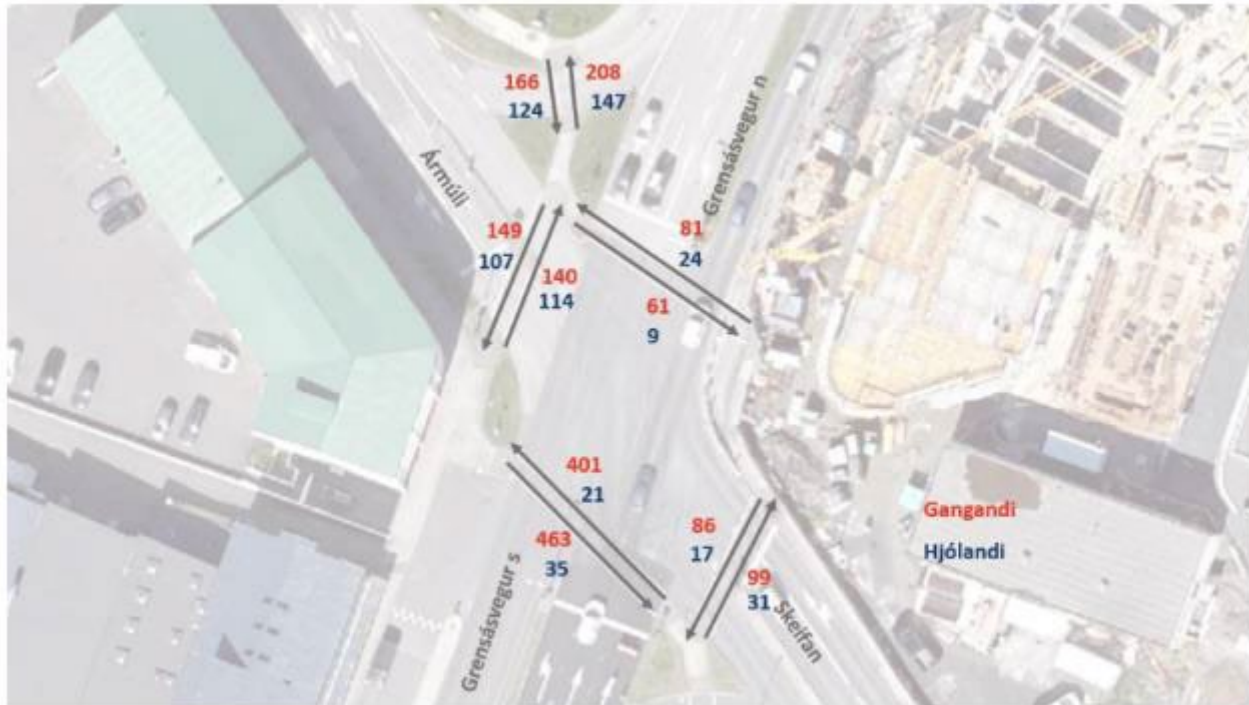




Umferðartalningar



MYND 5 Meðalsólarhringsumferð og hámarks klukkustundir á talningar dögum í sniði götuleggja við gatnamótin.



MYND 8 Heildarfjöldi gangandi og hjólandi á gangbrautum gatnamótanna 15-16. nóvember 2022.

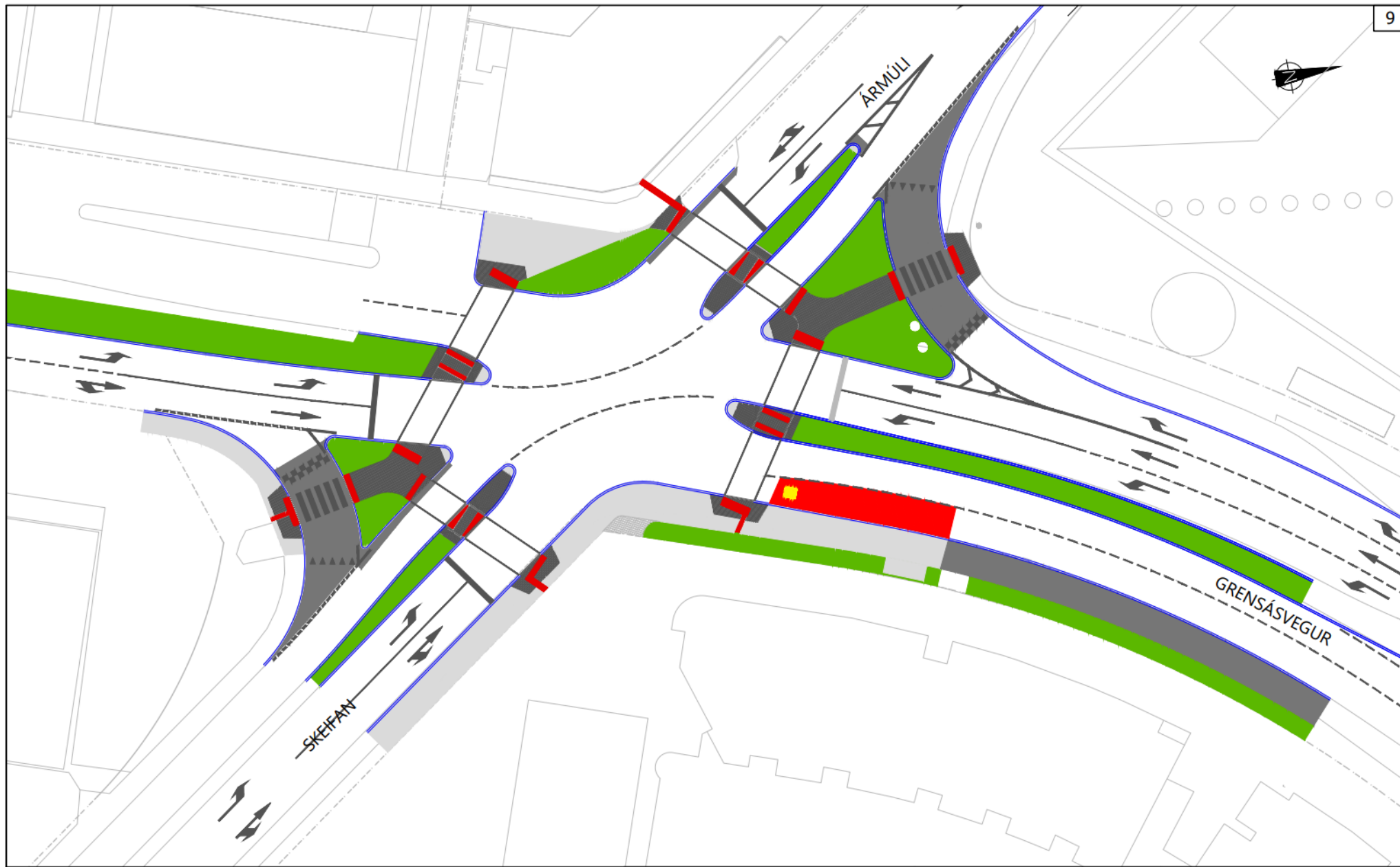


MYND 6 Umferðarstraumar á hámarksklukkustund árdegis og síðdegis.



Hönnun

Verkhönnun
ekki lokið



Skýringar:

	Kantsteinn		Steypa		Leiðnihellur
	Bogagrindverk		Malbik		Drophellur
	Núverandi yfirborðsmerkingar		Gras		
	Nýjar yfirborðsmerkingar		Hellur (grár)		
			Hellur (svart)		

Í VINNSLU
 Vistað: 11.12.2024 11:43
 Prentað: 11.12.2024 11:43

6			
5			
4			
3			
2			
1			
△	Breytingar:	Dags:	Samþykkt:

HNIT
 VERKFRÆÐISTOFA

Húsaleitbraut 58-60
 108 Reykjavík
 Sími: 570-0500
 Fax: 570-0503
 WWW.HNIT.IS

Hamna: II	Telnað: HH/II	Yfirnið: II
Töluútskrá: Z(88)01 - GRENSÁSVEGUR.DWG	Dags.: DRÖG	Verk nr.: 23200
Bl.: ****	Hnitakerfi: ISN93	Útg.:

Reykjavíkurborg
 Umhverfis- og skipulagssvið

Blorgartún 12-14
 105 Reykjavík
 Sími: 411-1111

UMFERÐARÖRYGGISÁÐGERÐIR 2024
 GRENSÁSVEGUR - ÁRMÚLI

YFIRBORÐSFRAGANGUR
 GRENSÁSVEGUR

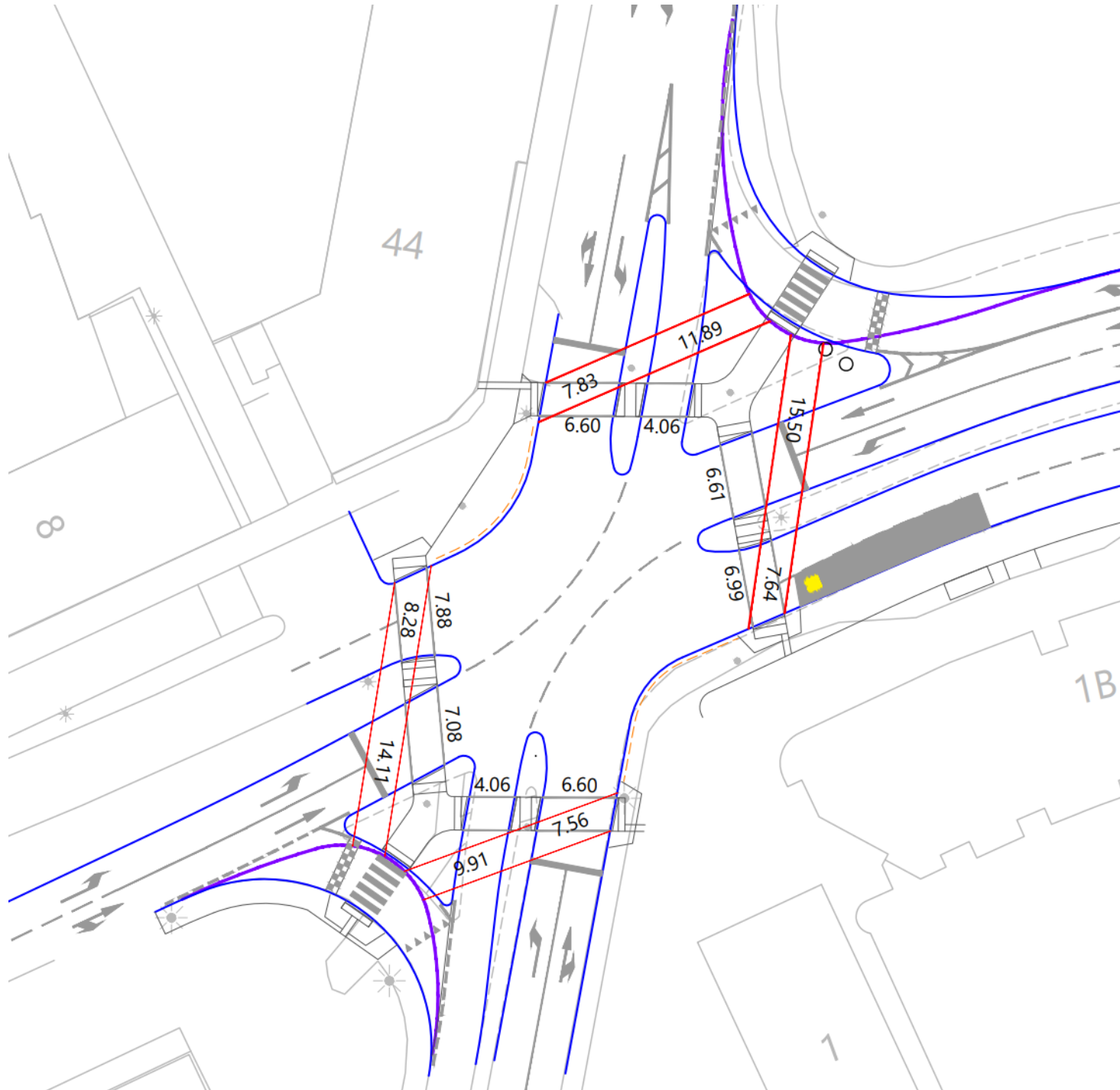
Frumt. blað: A2
 Hæðarkerfi: RVK

Z(88)01



Fjarlægja framhjáhlaup?

- Óæskilegt sökum horns gatnamóta
- Slæmt fyrir óvarða vegfarendur





Banna hægribeygju?





Reykjavík