








FW: Friðlýsing Grafarvogs.

 Davíð Örvar Hansson
Til Þórólfur Jónsson
Afrit: Steinar Kaldal; Guðríður Þorvarðardóttir

Þú framsendir þetta skeyti 4.7.2023 14:58.
Smelltu hér til að sækja myndir. Outlook stóðvaði sjálfvirka niðurhleðslu nokkurra mynda til að verja persónuupplýsingar þínar.

 Grafarvogur_Yfirlit minja við strandlínu.docx
.docx skrá

 Umsögn Ní Grafarvogur.pdf
.pdf skrá

Þri. 20.6.2023 13:30

Sæll Þórólfur.

Meðfylgjandi er tillaga umhverfis-, orku- og loftslagsráðuneytis um stækkun svæðis í Grafarvogi sem falla ætti undir friðlýsingu sem unnið er að.

Getur þú sett tillöguna í viðeigandi ferli innan borgarinnar?

Í viðhengi við póstinn er umsögn Náttúrufræðistofnunar og samantekt Minjastofnunar vegna hugmynda ráðuneytisins.

Bestu kveðjur, Best regards

Davíð Örvar Hansson
Sérfræðingur, Advisor
Svið náttúruverndar, Department of Nature Protection Areas



Umhverfisstofnun, Environment Agency of Iceland
Suðurlandsbraut 24, 108 Reykjavík, Iceland
Sími / Phone: +354 591 2000
www.ust.is

DISCLAIMER / UM TÖLVUPÓSTINN: www.ust.is/disclaimer

From: Steinar Kaldal
Sent: mánudagur, 19. júní 2023 16:59
To: Davíð Örvar Hansson
Cc: Guðríður Þorvarðardóttir
Subject: Friðlýsing Grafarvogs.

Sæll Davíð Örvar,

Að beiðni ráðherra sendir ráðuneytið hér tillögu að stækkun marka vegna friðlýsingu Grafarvogs:

Forsendur fyrir stækkun: Ráðherra leggur áherslu á að stækka verndarsvæðið (rauð lína) frá því sem unnið hefur verið með (gul lína) enda svæðið eitt af grænum svæðum í borginni. Með stækkun svæðisins mun það einnig ná yfir jökulmenjar og menningarminjar á svæðinu sem eykur við útivistar og fræðslugildi þess og hefur Minjastofnun bent á að taka þurfi tillit til menningarminja.



Tillaga að breyttum mörkum:

- Lagt er til að verndarsvæðið fylgi göngustíg að norðan, en teygi sig jafnframt inn í skógræktarsvæðið við Funaborg. ATH væntanlega þarf þó að skoða betur mörkin með tilliti til tveggja lóða sem þar eru (Funaborg 42 og 44).
- Þá fylgi mörkin göngustíg í átt að Stórhöfða en þar fylgi mörkin lóðamörkum til og með Stórhöfða 45. Þaðan með Stórhöfða að Grafarlæk og mörk síðan með læknum (50-100 m) og síðan með göngustíg.

Athugasemdir:

Austan við Logafold (ekki innan rauðu línu) er skógræktarreitur. Kanna mætti hvort það svæði ætti að vera innan friðlýsingarmarka.

Mögulegar sviðsmyndir:

Sviðsmynd 1. - Allt svæðið verði friðland – og reglur útfærðar yfir á viðbótarsvæðið.

Sviðsmynd 2. – Svæðið skv. tillögu Umhverfisstofnunar verði friðland og viðbótarsvæðið verði fólkvangur. Unnið verði áfram með reglur fyrir friðlandið Grafarvog og sér reglur útfærðar fyrir viðbótarsvæðið með megin áherslu á útivist og fræðslu.

Lagt er til að í samstarfi við Minjastofnun Íslands / borgarminjavörð verði menningarminjar sérstaklega merktar með tilliti til fræðslu og verndunar.

Bkv. Steinar



Steinar Kaldal, sérfræðingur og teymisstjóri náttúru- og minjaverndar / Head of Division and Team Leader for Nature Conservation & Cultural Heritage

Skrifstofa stefnumótunar og innleiðingar / Department of Strategic Planning and Implementation

Umhverfis-, orku- og loftslagsráðuneytið / Ministry of the Environment, Energy and Climate

Skuggasund 1, 101 Reykjavík, Iceland

Sími / Tel: (+354) 545 8600

www.umhverfisraduneyti.is - [Fyrirvari/Disclaimer](#)

Vinsamlegast hugið að umhverfinu áður en tölvupósturinn er prentaður / Please consider the environment before printing



Umhverfis-, orku- og loftslagsráðuneytið
Skuggasund 1
150 REYKJAVÍK

Garðabær, 13. júní 2023
Málsnúmer: 202306-0017
SS

Efni: Umsögn um fyrirhugaða friðlýsingu í Grafarvogi.

Vísað er í tölvubréf frá umhverfis-, orku-, og loftslagsráðuneytinu, dags. 8. júní 2023, þar sem óskað er eftir því að Náttúrufræðistofnun veiti umsögn um mögulega stækkun á afmörkun áformaðs friðlýsts svæðis í Grafarvogi.

Náttúrufræðistofnun veitti umsögn til Umhverfisstofnunar um áform um friðlýsingu Grafarvogs innan Gullinbrúar þann 10. ágúst 2021 og vann einnig samantekt fyrir Umhverfisstofnun um verndargildi svæðisins þann 18. október 2021.

Í umsögninni um áformin kemur fram að Náttúrufræðistofnun telur að betra hefði verið ef friðlýsingaráformin hefðu náð yfir allt það svæði sem stofnunin tilnefndi fyrir B-hluta náttúruminjaskrár, og er þar vísað í svæðið vestan Gullinbrúar í mynni Elliðavogs.

Í greinargerðinni um verndargildið var fyrst og fremst fjallað um það svæði sem fellur innan þeirra marka sem Umhverfisstofnun hafði skilgreint, sem er fyrst og fremst Grafarvogurinn sjálfur og þær fjöruvistgerðir og búsvæði fugla sem þar er að finna. Þó koma fram í greinargerðinni eftirfarandi atriði um náttúrufar utan afmörkunarinnar:

„Ofan fjöru utan marka áætlaðrar friðlýsingar má finna ýmsar þurrlendisvistgerðir. Ríkjandi eru ræktaður skógur og graslendisvistir t.d. snarrótar- og grasmóavist en á köflum má finna lyngmóavist. Áhrif frá ræktuðum gróðri eru mikil bæði skógræktarsvæðum og gördum í einkaeigu, mikið er um alls konar plöntuslæðinga sem sumir vaxa niður að fjörumörkum. Framandi ágengar tegundir eins og alaskalúpína, skógarkerfill og húnakló (*Heracleum spondylium*) finnast í þessum gróðurlendum næst Grafarvoginum. Sjaldgæf plöntutegund, hjartapunktur (*Briza media*) vex meðfram Grafarlæk í nokkrum mæli.”

Ekki er því hægt að segja að verndargildi gróðurfars í næsta nágrenni Grafarvogs sé sérstaklega hátt með þeirri undantekningu sem er vaxtarsvæði hjartapunts við Grafarlækinn. Sú tegund er þó talinn vera innfluttur slæðingur þótt uppruni hennar sé ekki þekktur, og þrátt fyrir að vera mjög sjaldgæf, er ekki skráð á valista né er friðuð. Það er þó ástæða til að viðhalda þessum vaxtarstað.

Verndargildi ræktaðs gróðurs svo sem trjálundarins norðvestan við Grafarvoginn byggist að stórum hluta á öðrum viðmiðum en stuðst er við þegar lagt er mat á verndargildi villtra plantna eða vistgerða s.s. sögulegt gildi, útivistargildi, gildi fyrir lífríki þéttbýlisins o.s.frv. Eðlilegt er að slíkt sé skoðað þegar kemur að skipulagi friðlýsingar, einkum ef um fólkvanga er að ræða. Svæðið er auðvitað mikið notað til útivistar í dag sem fer að mestu vel við markmið um friðlýsingu Grafarvogsins.



Lífriki Grafarvogs stafar ekki ógn af þessum ræktaða gróðri eins og staðan er í dag en þó geta einstakar ræktaðar tegundir dreift sér niður að fjöruborði og mögulega valdið raski á fjöruvistgerðum og því þarf að fylgjast með. Trjátegundir eru ólíklegar til að vera þar á meðal en mögulega einhverjar fjörlærar plöntur sem ræktaðar eru í görðum.

Náttúrufræðistofnun telur skynsamlegt að skilgreina jaðar á friðlýsta svæðinu fyrir Grafarvog þ.e.a.s. í kringum fjöru- og strandsvæði. Tillaga um að víkka mörk upp að göngustíg sem liggur kringum voginn er því skynsamleg að mati Náttúrufræðistofnunar. Það gefur einnig tilefni til að vakta betur hvernig gróðurfar á þessu jaðarsvæði breytist og meta þörfina á aðgerðum t.d. gegn ágengum plöntutegundum.

Náttúrufræðistofnun telur ekki ástæðu út frá hagsmunum verndargildis náttúruminja að víkka afmörkunina út fyrir göngustíginn en leggst ekki gegn því enda tiltölulega þægilegt að tilgreina slíka afmörkun í vestri, suðri og norðri. Í austurátt getur það reynst snúnara enda stórt opið svæði þar sem í dag eru m.a. ræktuð tún, leifar af ræktuðum trjálundum og blönduð gróðursvæði s.s. umhverfi Grafarlæks. Hvort og hversu mikið af því svæði eigi erindi inn á friðlýsta svæðið á Náttúrufræðistofnun erfitt með að leggja mat á enda verndargildi náttúrufars líklega ekki veigamesti þátturinn þegar kemur að því að meta hlutverk svæðisins heldur t.d.. núverandi notkun, skipulagsstaða, sögulegt gildi, útivistargildi o.s.f.rv. Óneitanlega eykur það gæði umhverfis að viðhalda gróðurþekju og rými á sem stærstu svæði kringum Grafarvog og það myndi því styrkja verndarmarkmið friðlýsingarinnar, en hvort það krefjist þess að svæðið sé hluti af friðlýsingunni tekur Náttúrufræðistofnun ekki afstöðu til.

Eins og áður segir væri það helst umhverfi Grafarlæks þar sem verndargildissjónarmið vega hvað þyngst og skoða mætti að fella að hluta til inn í friðlýsta svæðið. Bæði vegna gróðurfars en ekki síst því Grafarlækur er einnig mikilvægur fyrir lífríki Grafarvogs því hann er stærsta inntak ferskvatns í voginn og býr til aðstæður í veginum sem eru mikilvægar fyrir lífríki, ekki síst fuglalíf.

Virðingarfyllst,



Snorri Sigurðsson
Sviðsstjóri náttúruverndarsviðs



Síldarmannagarður/Síldarkró

Tegund: hleðsla

Hlutverk: fiskgildra

Ártal: 1850

Staðhættir

"Niður við Grafarvog, vestur af Blettum, er Síldarmannagarður. Þar var veidd síld og (Síldar) kró er inni í botni við læk, við svonefndan Guddumóa." (Ö.Graf.1, s.14).

Rétt austan við Gullinbrú á milli Kattarnefs og Naustatanga, á fjöru sjást tveir tangar sem stefna beint á hvern annan sitthvoru megin við voginn.

Síldarmannagarður. Milli Kattarnefs (Gullinbrú) og Naustatanga liggur eyri út í voginn. Á henni og þvert yfir voginn er gamall grjótagarður, sem sést vel þegar fjarar. Frá fornu fari hefur þessi garður verið nefndur Síldarmannagarður. Þarna hefur trúlega verið veidd síld á svipaðan hátt og lýst er hér að ofan, en einnig segir Björn bóndi í Gröf að Ólafur Stefensen frá Viðey hafi reynt að nota garðinn til Laxveiði, það mun hafa verið á árunum 1870 - 80. Um flóð eða með byrjandi útfalli var dregið net í hliðið, sem var í garðinum, og var ætlunin að króa fiskinn inni, svo að hann fjaraði uppi. Var mikill lax fyrir innan og selur, en undan útfallinu settist slý og þaraslæðingur í netið og fiskurinn lagðist fast á. Undan öllum þessum þunga sprakk netið, svo að aflinn var lítill sem enginn. Þessi garður er nú allmikið raskaður af sjávangangi og af völdum veiðimanna, er voru þar með laxakláfa um síðustu aldamót

Lýsing

Garðurinn (SV - NA) er að mestu leyti horfinn, sést þó aðeins að hluta á fjöru og þá SV - hlutinn aðallega. Um upprunalegu br. og h. er ekkert hægt að segja.

Heimildir

Anna Lísu Guðmundsdóttir og Sólveig María Heiðberg. *Borgarhluti 8. Grafarvogur. Minjar og saga.* Reykjavík 1998.

Örnefnaskrá Ara Gíslasonar yfir Grafarholt. (Ö.Graf 1).

Örnefnastofnun. Grafarholt. B.B.

Naustatangi

Tegund: tóft/garðlag/bergrista

Hlutverk: Naust/útræði

Ártal: 1850

Staðhættir

"Niðri við Grafarvog, í mörkum Keldna- og Gufunesslands heitir Kattarnef. Góðan spöl innar gengur lítil og lág eyri út í voginn. Hún heitir Naustatangi. Þar höfðu Keldnamenn lendingarstað og uppsátur fyrir báta, sem voru aðallega notaðir til hrognkelsaveiða." (Ö.Keldur 1).

Um 100 m suður af Grafarvogskirkju.

Á lítilli eyri, Naustatanga.

Lýsing

Rúst.

7 x 6,5 m (NV-SA). Útveggir úr grjóti, br. 0,8-1,0 m (SA-hlið hrunin, nú br. 2,0 m) og h. 0,3 - 0,8 m. Líklega dyr í SV. Grjóthleðslurnar mjög heillegar, ef frá er talin SA-hlið. Inn úr NA-hlið gengur hólf,

br. 3 x 2,5 m. Veggir úr grjóti (grónir),

br. 0,4-0,6 m og h. 0,2 m. Dyr í SV.

2,5 m í V af V-horni rústarinnar er:

Garður.

L. 5,5 m (A-V), br. 0,7 m og h. 0,3-0,4 m.

12 m VSV af dyrum rústarinnar er:

Bergrista.

Á steini, 0,5 m stórum. Á hann er klappaður hringur, 0,04 m í þvermál. Sjálf ristan er 0,006 m br. (Fannst í vettvangskönnun 1998).

Sjálf lendingin (vörin) hefur ugglaustr verið rétt norðan við garðinn.

Króargarður

Tegund: hleðsla

Hlutverk: fiskgildra

Ártal: 1870

Staðhættir

"Króin hefur verið byggð um ós Grafarlækjar með þeirri hugmynd að veiða þar lax með því að draga net fyrir opið um flóð. Nú hefur veiði í voginum verið tekin af jörðunum og Króin því ekki notuð, veggir fallnir. ...Króargarður er um Króna og Ósvað við Ósinn" (Ö. Graf. 2, s. 34).

Króargarður er í brotni Grafarvogs við ósa Grafarlækjar. "Í botni Grafarvogs var Króargarður sem myndaði litla kví við ás Grafarlækjar. Hann mun hafa verið gerður í kringum 1870 til laxveiða. Um garðinn segir Björn Bjarnarson: Þar hagar þannig til að Keldnamegin við ásinn gengur fram smáeyri eða hryggur og þar hefur því ekki þurft mikla hleðslu, aðeins að raða steinum ofaná. Grafarvogsmegin hefur hleðslan þurft

að vera hærrí, og þar er mjótt hlið á garðinum fyrir lækjarrennsli og sjávarföll." Króagarður var um Krónna. Ö-Keldur 2, bls. 2.

Lýsing

Laxveiðigarður.

Um 130 m. langur, 1,0 - 2,0 m á breidd og 0,2 - 0,4 m á hæð. Nánast hálf hringlaga með op við SV - hlutann og NA - endann. Garðurinn er að hluta hlaðinn á lítinn hrygg, sem gengur út í ósinn og eru hleðslurnar minnstar þar. Garðurinn var rofinn í vestur í langan tíma en gert var við það 1998.

Heimildir

Örnefnaskrá Björns Bjarnarsonar yfir Grafarholt. (Ö. Graf. 2).

Örnefnastofnun. Keldur. Skráð af Halldóri Vigfússyni 1949.

Ónefnd laxagilda

Tegund: Hleðsla

Hlutverk: fiskgilda

Ártal: 1900

Staðhættir

"Í botni Grafarvogs, 10 m V við brú yfir Grafarlæk þar sem hann rennur til sjávar. Þar sem áður lá vegurinn til Gufuness"

Lýsing

Laxveiðigarður.

Um 40m lengd og 2m breidd og 0,2 - 0,4 m h. Næstum U-laga með opi í N - enda. Garðurinn og opið eru töluvert úr lagi fært

Heimildir

Bjarni F. Einarsson, 1995. Fornleifaskrá Reykjavíkur.

Ósvað

Tegund: Örnefni

Hlutverk: Vað

Lýsing

Ósvald hefur verið trúlega þar sem vegurinn kom að ósnum.

Gamlarétt

Tegund: tóft

Hlutverk: rétt/hestarétt

Staðhættir

Hestarétt er merkt inn á Túnakort sunnan við tún (Guddumóa?)

20 m NV af veg sunnanvert við botn Grafarvogs, um 70 m NA frá Vogí.

Í brekku við kvos.

Lýsing

Rétt

Rest af rétt. 1983 var einn veggur úr grjóti,

l. 12 m (NNA - SSV), br. 1,0 - 1,3 m og

h. 0,4 - 0,7 m. Garðlög sáust víða. Nú eru aðeins slitur einar eftir af veggnum og ekkert sem bendir til þess að þarna hafi rétt staðið fyrrum eða nokkurt annað mannvirki. Á túnakorti frá 1916 er skráð hesta rétt á þessum stað.

Munnmæli

Við vegalagningu tók af mestan hluta réttarinnar. Var hún notuð fram til ársins 1902.

Heimildir

Örnefnastofnun. Grafarholt.

Túnakort 1916.

Fornleifaskrá Reykjavíkur, 1995, Bjarni F. Einarsson

Ónefndur vegur

Tegund: vegur

Hlutverk: leið

Staðhættir

"Fyrir botni vogsins er Guddumói. Þar lá gamli vegurinn um hann. Þar lágu margar götur, en nú er móinn sléttaður."

Leið frá vaðinu yfir Elliðaárnar um Reiðskarði, Jörfamelana, botn Grafarvogs, þar yfir Grafarlæk, norðan við Kotamýri, upp Keldnasund yfir að Keldnaholti.

Hægt er að finna leifar af veginum á nokkrum stöðum t.d. við göngustíg við sunnanverðan Grafarvog rétt vestan við Vog. Þar er hann steinhlaðinn úr hellugrjóti ættuðu úr Elliðaárdalnum, þar er einnig grjóthrúga sem er væntalega ónotað vegarefni. Vegurinn hefur síðan legið fyrir botn Grafarvogs og upp vestan við Kotamýri.

Sjáanleg á köflum við Grafarvog og fyrir ofan ræktun Jóhanns Pálssonar við Keldur.

Lýsing

Steinhlaðinn vegur um 7 x 3 m

Munnmæli

Vegurinn var endurgerður vegna konungskomunnar 1907.

Heimildir

Kort: Reykjavík og nágrenni 1909.

Jóhann Pálsson 1998

Örnefnaskrá Ara Gíslasonar yfir Grafarholt. (Ö.Graf 1).



Síldarmannagarður

Naustatangi

Króargarður

Ónefnd laxagildra

Ósvað

Gamlarétt

Ónefndur vegur

Yellow dot



Umhverfis- og skipulagsráð

Reykjavík 7. des. 2023
USK23080213

Friðlýsing Grafarvogs, tillaga að stækkun friðlýsingar_umsögn.

Vísað er í fund umhverfis- og skipulagsráðs 29. nóv. 2023 þar sem lagt var fram erindi umhverfis-, orku- og loftslagsráðuneytis um tillögu að stækkun svæðis í Grafarvogi sem falla ætti undir friðlýsingu Grafarvogs, dags. 20. júní 2023. Erindinu var vísað til umsagnar umhverfis- og skipulagssviðs, skrifstofu umhverfisgæða.

Grafarvogur er á B-hluta náttúruminjaskrár sem einn mikilvægasti viðkomustaður farfugla, einkum vaðfugla á höfuðborgarsvæðinu. Samþykkt var að óska eftir við Umhverfisstofnun og umhverfis- og auðlindaráðuneytið sbr. bréf dags. 9. mars 2021 að hafið yrði formlegt samtal um friðlýsingu þriggja fjörusvæða í Reykjavík þ.e. Blikastaðakró, Grafarvog og þangfjörusvæði í Skerjafirði. Samstarfshópur var skipaður um vinnuna og undirbúningur hafinn fyrir Blikastaðakró og Grafarvog. Friðlýsingu er þegar lokið á Blikastaðakró ásamt Leiruvogi.

<https://ust.is/nattura/fridlysingar/fridlysingar-i-vinnslu/grafarvogur-innan-gullinbruar/>

Markmið með friðlýsingu Grafarvogs.

Að vernda mikilvægar fjöruvistgerðir og búsvæði fugla en Grafarvogur er einn af fáum óspilltum leirusvæðum innan borgarmarkana og er alþjóðlega mikilvægur viðkomustaður farfugla, einkum vaðfuglategunda t.d. rauðbrystings, sanderlu, lóuþræls, heiðlóu, jaðrakans o.fl.. Grafarvogur er einnig mikilvægur fæðuöflunarstaður fugla allt árið um kring og þar sjást alla jafna margar fuglategundir. Vogurinn er hjartað af vinsælu útivistarsvæði og fá svæði í borginni eru eins aðgengileg fyrir náttúruupplifun og til að stunda fuglaskoðun.

Svæðið innan Gullinbrúar er hverfisverndað en í greinargerð borgarinnar vegna áformaðra friðlýsinga er ekki gert ráð fyrir að mörkin nái eins langt inn á land eins og hverfisverndin gerir.

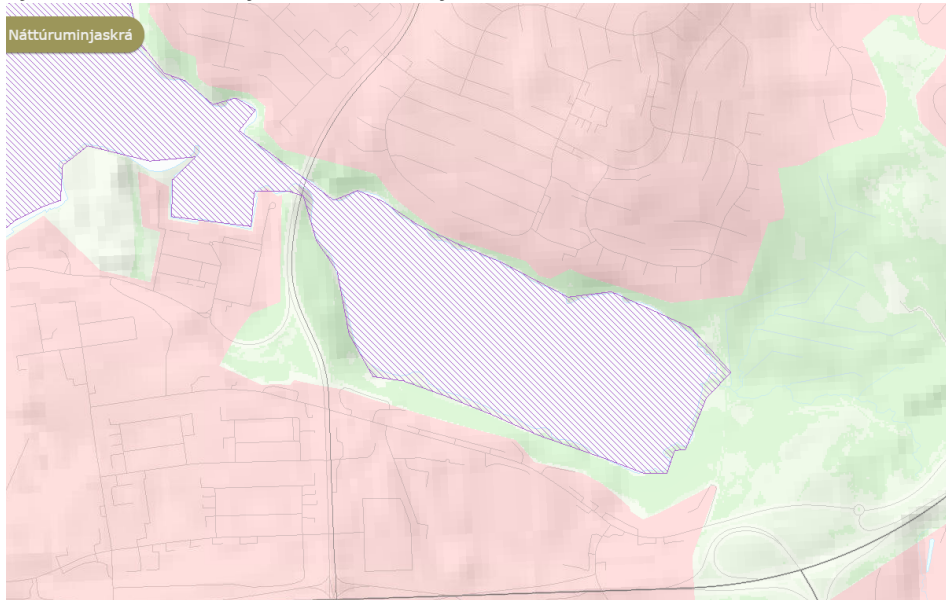
Sjá hér að neðan núverandi hverfisverndarmörk í Grafarvogi.





Í greinargerð borgarinnar var talið að það hentaði betur friðlýsingu að styðjast við afmörkun í tillögu Náttúrufræðistofnunar Íslands fyrir B-hluta náttúruminjaskrár (sem reyndar inniheldur einnig mynni Elliðavogs sem ekki er hluti af þessum áformum).

Sjá hér að neðan skjáskot úr kortasjá Náttúrufræðistofnunar.



<https://natturuminjaskra.ni.is/index.html?extent=359065.6779%2C403636.9%2C366692.3078%2C409279.1509%2C3057>

Tillaga ráðuneytisins um stækkun verndarsvæðisins.

Í tillögu ráðuneytisins er lagt til að stækka verndarsvæðið upp að byggðinni en ekki síst upp með Grafarlæknum. Þá muni friðlýsingin ná yfir jökulmenjar og menningarminjar á svæðinu sem auki útivistar- og fræðslugildi svæðisins. Lagðar eru til tvær mismunandi sviðsmyndir, annars vegar að allt svæðið verði friðland og hins vegar að halda sig við tillögu Umhverfisstofnunar en viðbótarsvæðið upp með Grafarlæknum verði fólkvangur.

Í umsögn Náttúrufræðistofnunar um stækkunar tillögu ráðuneytisins kemur fram að stofnunin telji skynsamlegt að skilgreina jaðar á friðlýsta svæðinu í Grafarvogi, þ.e.a.s. kringum fjöru- og strandsvæðið en telji ekki ástæðu út frá hagsmunum verndargildis náttúruminja að víkka afmörkunina út fyrir göngustíginn.

Í yfirliti yfir minjar sem Minjastofnun hefur tekið saman kemur fram að nánast allar þekktar minjar á svæðinu myndu lenda innan áformaðrar friðlýsingar samkvæmt tillögu Umhverfisstofnunar.

Umsögn.

Markmiðið með áformaðri friðlýsingu Grafarvogs er fyrst og fremst að vernda búsvæði fugla, mikilvægar leirur og fjöruvistgerðir sem er skýrt afmörkuð heild. Umhverfi Grafarlækjar hefur auðvitað líka mikið gildi, bæði vegna náttúruminja og til útivistar, eins og fram kemur í tillögu ráðuneytisins. Það er að vissu leyti tekið undir það sjónarmið í seinni sviðsmyndinni, í tillögu ráðuneytisins, að Grafarvogurinn sé sérstök heild.



Undirritaður telur ekki vera sannfærandi rök fyrir því að stækka friðlýsingarsvæðið og falla frá upphaflegum áformum um friðun Grafarvogs. Eðlilegt er þó að skoða betur hversu langt mörkin eiga að ná upp á land til að hafa jaðarsvæði eins og kemur fram í umsögn NÍ. Eðlilegt er síðan að hugað verði betur að vernd Grafarlækjar í tengslum við gerð skipulags fyrir Keldnalandið.

Lagt er til að umhverfis og skipulagsráð mæli með að haldið verði áfram með þau áform um friðlýsingu Grafarvogs sem lagt var upp með en ráðið leggist gegn tillögu ráðuneytisins um stækkun marka friðlýsingarsvæðisins upp að Grafarlæk.

Fyrir hönd umhverfis- og skipulagssviðs

Pórólfur Jónsson
deildarstjóri náttúru og garða