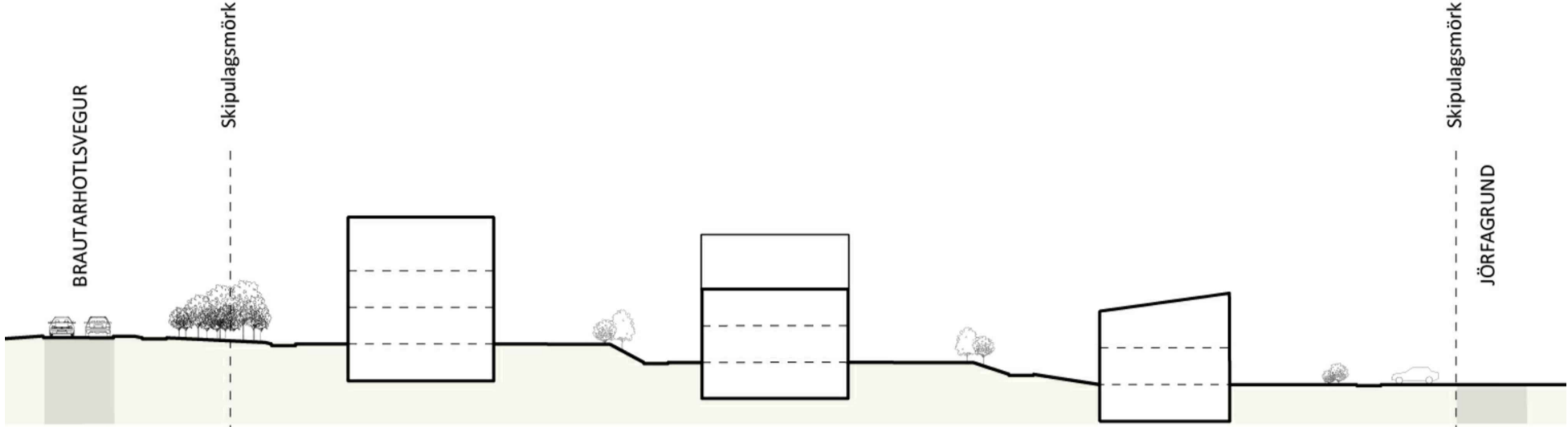


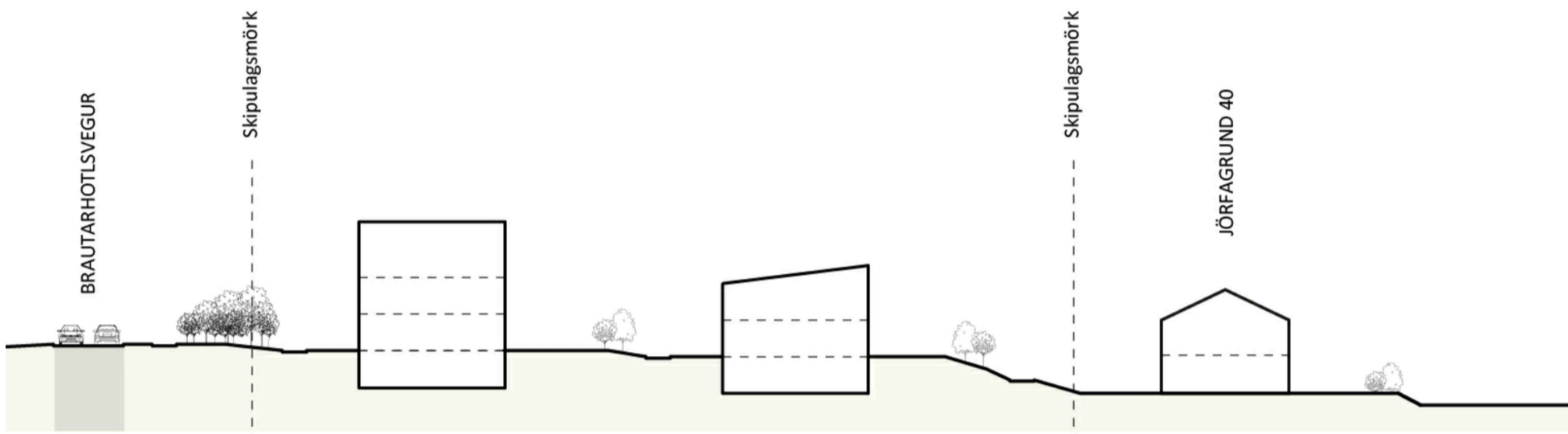
GRUNÐARHVERFI - TILLAGA AÐ BREYTINGU Á DEILISKIPULAGI



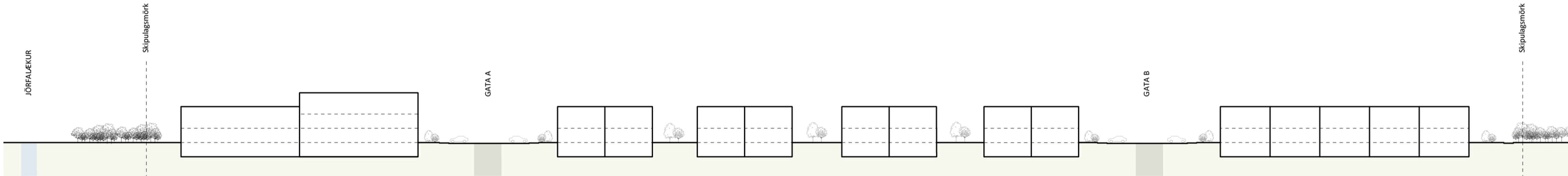
TILLAGA AÐ DEILISKIPULAGSBREYTINGU 1:1000



Sneiðing AA 1:500



Sneiðing BB 1:500



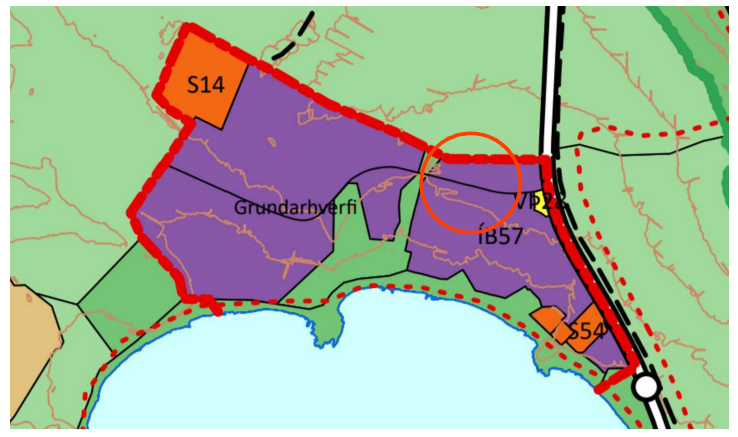
Sneiðing CC 1:500



Skýringarmynd, yfirlitsmynd af svæðinu



Skýringarmynd, horft yfir opið svæði í átt að parhúsum.



ÚR AÐALSKIPULAGI REYKJAVÍKUR 2040

SKÝRINGAR:

Mörk skipulagsreitis	Lóðanúmer til skýringa
Lóðarmörk	Lóðarsvæði í fermetrum
Vikjandi bygging	Háð húsa
Byggingareitur	Húsategund
Veghelgunarsvæði	Minjar og verndarsvæði minja
Helgunarsvæði lagna	Leik- og dvalarsvæði
Helgunarsvæði lagna - felld mör	Sorpskýli, staðsetning teiðbeinandi
Kvæð um helgunarsvæði lagna innan lóða	Dreifistöð rafmagns
Bilastæði til skýringar	Gróður til skýringar
Góngustígar	

- Breytingar eftir auglýsingu:
- Bætt við kvæðum vegna fráveitulagna í samráði við Veitur ohf.
 - Bætt við lóð og byggingarreit fyrir dreifistöð rafmagns

Með skýringarupprætti þessum fylgir deiliskipulagsupprættur.

Deiliskipulagsbreyting þessi sem fengið hefur meðferð í samræmi við ákvæði 1. mgr. 43. gr. skipulagslaga nr. 123/2010 var samþykkt í

þann _____ 20__ og í _____ 20__.

Tillagan var auglýst frá _____ 20__ með athugasemdafresti til _____ 20__.

Auglýsing um gildistöku breytingarinnar var birt í B-deild Stjórnartíðinda þann _____ 20__

Verkhelti:

GRUNÐARHVERFI
Breyting á deiliskipulagi

Verkhliut:

DEILISKIPULAGSBREYTING

Mælikvarði:	1:1000, 1:500, A1	Teiknað:	PMR, BFS
Samþykkt:		Yfirfarið:	JH
Útgáfudagur:	14.06.2022	Verknúmer:	08046-1
Teiknistöð:		Teiknir:	

