



Íbúaráð Miðborga og Hlíða  
Slökkvilið höfuðborgarsvæðisins

Reykjavík, 28. júní 2024  
USK24010001

Hér með sendist útskrift úr fundargerð umhverfis- og skipulagsráðs dags 28. júní 2024 varðandi eftirfarandi mál:

### Tillaga um bann við lagningu ökutækja í Norðurmýri

Lagt er til að umhverfis- og skipulagsráð samþykki eftirfarandi sérákvæði fyrir umferð:

- Að óheimilt verði að leggja ökutækjum í norður- og austurkanti Skarphéðinsgötu
- Að óheimilt verði að leggja ökutækjum í suðurkanti Karlagötu
- Að óheimilt verði að leggja ökutækjum í norðurkanti Vífilsgötu
- Að óheimilt verði að leggja ökutækjum í suðurkanti Mánagötu
- Að óheimilt verði að leggja ökutækjum í norðurkanti Skeggjagötu
- Að óheimilt verði að leggja ökutækjum í norðurkanti Hrefnugötu
- Að óheimilt verði að leggja ökutækjum í suðurkanti Kjartansgötu
- Að óheimilt verði að leggja ökutækjum í norðurkanti Guðrúnargötu
- Að óheimilt verði að leggja ökutækjum í suðurkanti Bollagötu milli Rauðarárstígs og Gunnarsbrautar

Fulltrúar Sjálfstæðisflokksins leggja fram svohljóðandi málsmeðferðartillögu:

Lagt er til að fyrirbyggjandi tillaga um bann við lagningu ökutækja í Norðurmýri verði kynnt fyrir íbúum í hverfinu og þeim gefinn kostur á að tjá sig um fyrirhugaðar breytingar áður en þær verða teknar til endanlegrar afgreiðslu. Um er að ræða íbúa við Skarphéðinsgötu, Karlagötu, Vífilsgötu, Mánagötu, Skeggjagötu, Hrefnugötu, Kjartansgötu, Guðrúnargötu, Bollagötu, Auðarstræti og Gunnarsbraut

Felld með fjórum atkvæðum Samfylkingar, Framsóknar, Pírata og Viðreisnar gegn tveimur atkvæðum Sjálfstæðisflokksins. Fulltrúi Vinstri grænna situr hjá við afgreiðslu tillögunnar.

Fulltrúar Samfylkingar, Framsóknar, Pírata og Viðreisnar leggja fram svohljóðandi breytingu á málsmeðferðartillögu: Tillögunni verði vísað til umsagnar íbúaráðs Miðborgar og Hlíða, og slökkviliðs höfuðborgarsvæðisins, áður en hún kemur til afgreiðslu umhverfis- og skipulagsráðs. Tillögunni verði jafnframt vísað til umsagnar íbúaráðs Miðborgar og Hlíða, og slökkviliðs höfuðborgarsvæðisins, áður en hún kemur til afgreiðslu umhverfis- og skipulagsráðs. Samþykkt með 5 atkvæðum Samfylkingar, Framsóknar, Pírata og Viðreisnar og Vinstri grænna, Fulltrúar Sjálfstæðisflokksins sitja hjá við afgreiðslu tillögunnar.

Fulltrúar Samfylkingar, Framsóknar, Pírata og Viðreisnar leggja fram svohljóðandi bókun:

Íbúaráð borgarinnar eru samráðsvettvangur íbúa og borgarinnar. Vel fer á að fyrirbyggjandi tillaga verði kynnt á opnum fundi íbúaráðs Miðborgar og Hlíða áður en tillagan kemur til afgreiðslu umhverfis- og skipulagsráðs. Þar gefst öllum íbúum tækifæri til að tjá sig um málefnið. Ennfremur er tillögunni vísað til umsagnar slökkviliðsins.

Fulltrúar Sjálfstæðisflokksins leggja fram svohljóðandi bókun:



Löng hefð er fyrir því að íbúar í Norðurmýri leggi bifreiðum sínum beggja megin götu í mörgum götum hverfisins. Sú breyting, sem hér er lögð til, mun því hafa gríðarleg áhrif á allt umferðarskipulag á svæðinu og að líkindum vekja upp sterk viðbrögð íbúa. Þykir fulltrúum Sjálfstæðisflokks lágmark að kynna slíka tillögu fyrir íbúum hverfisins og gefa þeim kost á að tjá sig um málið áður en tillagan verður tekin til endanlegrar afgreiðslu. Vettvangur íbúaráða borgarinnar nægir ekki í þeim efnum enda sýnir nýleg könnun að aðeins 4,4% borgarbúa hafa reynslu af íbúaráðum Reykjavíkur. Þar sem meirihluti Samfylkingar, Framsóknarflokks, Pírata og Viðreisnar hefur hafnað tillögu Sjálfstæðisflokks um beint samráð við íbúa geta fulltrúarnir ekki samþykkt fyrirbyggjandi tillögu. Það er ljóst að yfirlýsingar þessa meirihluta um íbúasamráð eru innantómar og merkingarlaugar.

Áheyrnarfulltrúi Flokks fólksins leggur fram svohljóðandi bókun:

Hér er um umtalsverðar breytingar að ræða, skipulagsyfirvöld vilja banna lagningu ökutækja beggja vegna í Norðurmýri á fjölmörgum götum. Verið er að þrengja mjög að bílum og skapa aukin vandræði fyrir bíleigendur. Nauðsynlegt er að fara í samráð og hafa kosningu meðal íbúa á svæðinu að mati fulltrúa Flokks fólksins. Sú hefð hefur myndast í mörgum götum í Norðurmýri að ökutækjum sé lagt beggja vegna og því er ekki bara hægt að breyta þessu með einu pennastriki án þess að ræða við fólkið sem þarna býr og hefur hagsmuni að gæta. Helstu rökin eru þau af hálfu meirihlutans að lagning beggja vegna skapi hættu. En þá er spurt, hafa orðið slys eða óhöpp sökum þessa sem rekja má beinlínis til að lagt er beggja vegna á þessum götum? Fulltrúi Flokks fólksins sér fyrir sér að hafður sé fundi með íbúunum og heyrt ofan í þá hljóðið með þetta mál. Í hverfinu og nágrenni þess ríkir nú þegar mikill bílastæðaskortur.

Glóey Helgudóttir Finnsdóttir  
*Skrifstofa stjórnarsýslu og gæða  
Umhverfis- og skipulagssvið*

Fylgiskjöl: Tillaga um bann við lagningu ökutækja



**Viðtakandi:** Umhverfis- og skipulagsráð

**Sendandi:** Skrifstofa samgangna og borgarhönnunar

Reykjavík, 28. júní 2024  
USK24010001

## TILLAGA

### **Tillaga um bann við lagningu ökutækja í Norðurmýri**

Lagt er til að umhverfis- og skipulagsráð samþykki eftirfarandi sérákvæði fyrir umferð:

- Að óheimilt verði að leggja ökutækjum í norður- og austurkanti Skarphéðinsgötu
- Að óheimilt verði að leggja ökutækjum í suðurkanti Karlagötu
- Að óheimilt verði að leggja ökutækjum í norðurkanti Vífilsgötu
- Að óheimilt verði að leggja ökutækjum í suðurkanti Mánagötu
- Að óheimilt verði að leggja ökutækjum í norðurkanti Skeggjagötu
- Að óheimilt verði að leggja ökutækjum í norðurkanti Hrefnugötu
- Að óheimilt verði að leggja ökutækjum í suðurkanti Kjartansgötu
- Að óheimilt verði að leggja ökutækjum í norðurkanti Guðrúnargötu
- Að óheimilt verði að leggja ökutækjum í suðurkanti Bollagötu milli Rauðarárstígs og Gunnarsbrautar

Ofangreindar ráðstafanir verða merktar með viðeigandi umferðarmerkjum og yfirborðsmerkingu þar sem það á við, í samræmi við reglugerð 250/2024 um umferðarmerki og notkun þeirra.

Greinargerð:

Sú hefð hefur myndast í mörgum götum í Norðurmýri að ökutækjum sé lagt beggja vegna götunnar og að hluta eða heild uppi á gangstétt. Slík lagning ökutækja skapar mikla hættu fyrir gangandi vegfarendur og takmarkar aðgengi þeirra sem og hreyfihamlaðra til muna. Þá getur lagning ökutækja hindrað framgang sjúkraflutningsmanna og slökkviliðs. Óheimilt er að leggja vinstra megin við akstursstefnu og því er þetta fyrirkomulag ekki í samræmi við umferðarlög.

Samhliða ítrekun á banni við lagningu ökutækja verða merkt bifreiðastæði í umræddum götum líkt og sýnt er í meðfylgjandi teiknisetti. Þessar aðgerðir munu auka umferðaröryggi í umræddum götum til muna.

Í samræmi við 1. mgr. 84. gr. umferðarlaga nr. 77/2019 hefur tillagan verið borin undir og samþykkt af lögreglunni á höfuðborgarsvæðinu.

Virðingarfyllt,  
Bjarni Rúnar Ingvarsson  
deildarstjóri samgangna

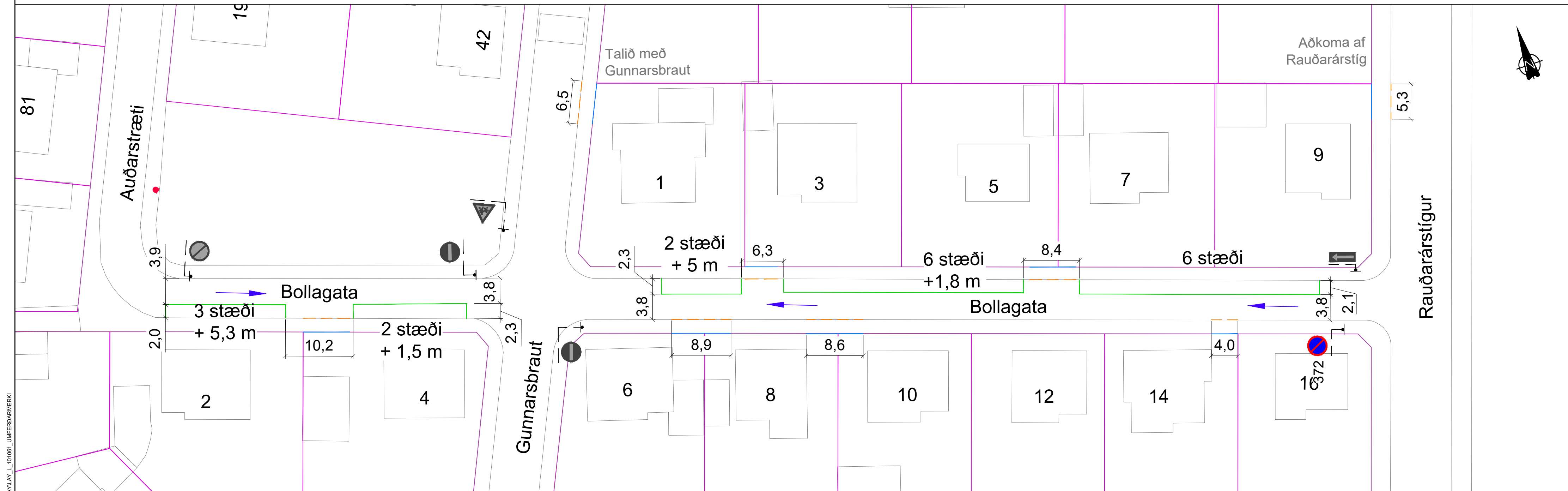
Hjálagt: Yfirlitsmyndir merktar með fyrirhuguðum umferðarmerkjum  
Teiknisett með fyrirhuguðum bílstæðamerkingum og umferðarmerkjum







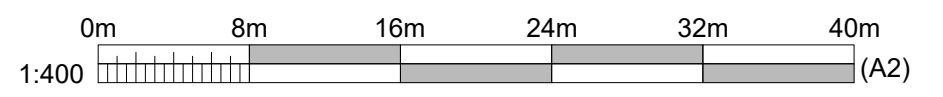




Bílastæði = 19 stk

Hnitakerfi Reykjavíkur  
Hæðarkerfi Reykjavíkur

Miðað er við að samsíða stæði séu 6 m löng.  
Brotin kantsteinslína er 1+1.



SKÝRINGAR:			
	Núv. kantar		Yfirborðsmerkingar
	Brotin kantsteinslína		Núv. yfirborðsmerkingar
	Innkeyrsla		Brunahani
	Lóðarmörk		Nýtt skilti
			Núv. skilti
			Núv. skilti fjarlægt

Útg.	Dags.	Breyting

**VBV** VERKFRÆÐISTOFA  
BJARNA VIÐARSSONAR  
Hlíðasmára 2 · 201 Kópavogi  
588 6288 · vbv@vbw.is · vbv.is

Mælt:	Teiknað: AR
Hannað: -	Yfirfarið: -

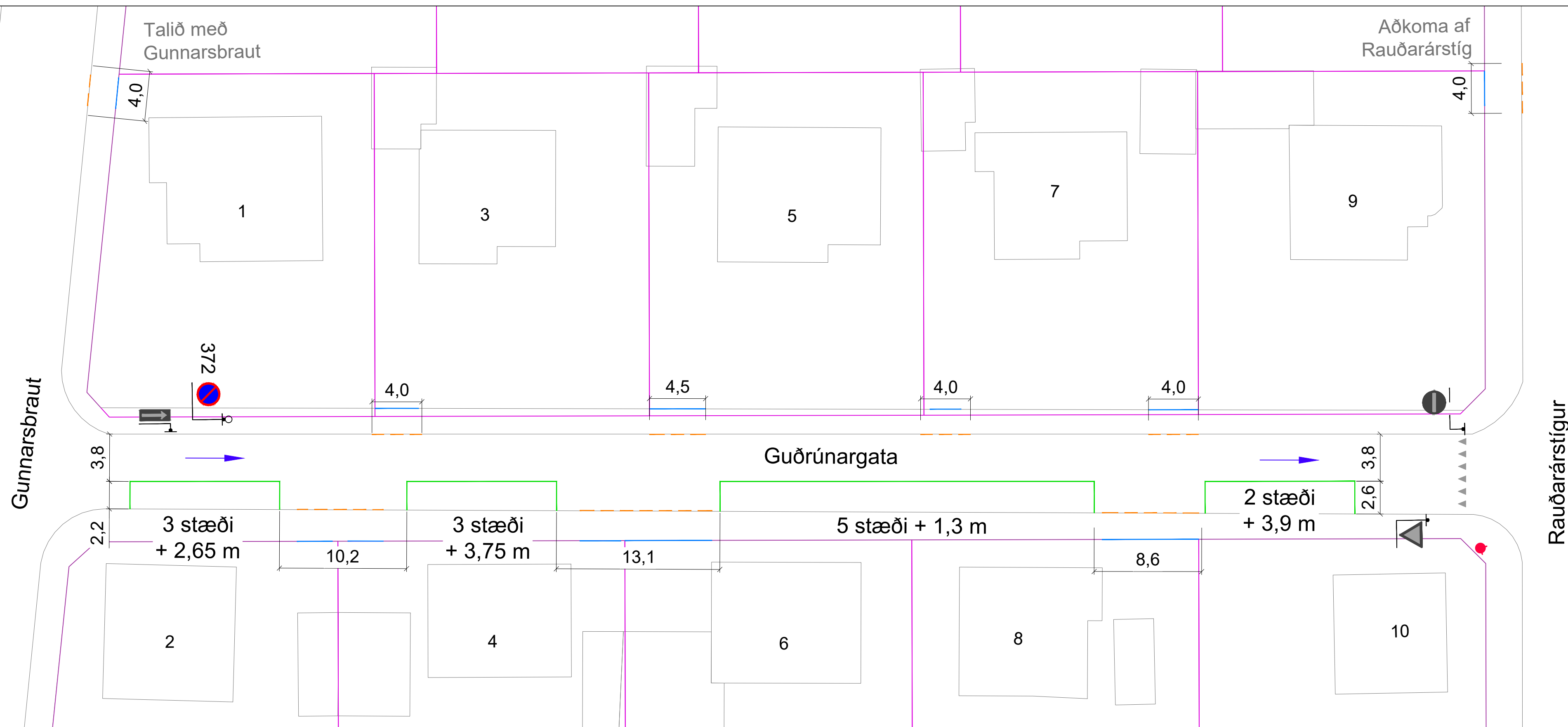
Af LAY\_L\_101081\_UMFERDARMERKI.dwg Mkv. 1:400 (A2)

**Reykjavíkurborg**  
Umhverfis- og skipulagssvið

**Norðurmyri - skiltun og yfirborðsmerkingar**  
Grunnmynd  
Bollagata

17.03.2023

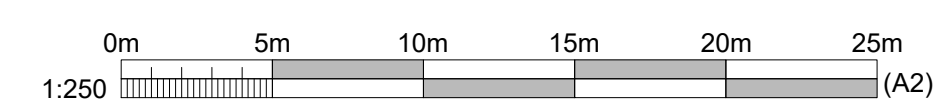
C:\Users\vbv\OneDrive\Arna Rúnfræðistofa\Verkfræðistofa\Verkfræðingur og merkingar\TEI\K1\LAY\LAY\_L\_101061\_UMFERDARMERKI



Bílastæði = 13 stk

Hnitakerfi Reykjavíkur  
Hæðarkerfi Reykjavíkur

Miðað er við að samsíða stæði séu 6 m löng.  
Brotin kantsteinslína er 1+1.



**SKÝRINGAR:**

	Núv. kantar		Yfirborðsmerkingar		Nýtt skilti
	Brotin kantsteinslína		Núv. yfirborðsmerkingar		Núv. skilti
	Innkeyrsla		Brunahani		Núv. skilti fjarlægt
	Lóðarmörk				

Útg.	Dags.	Breyting

**VBV** VERKFRÆÐISTOFA  
BJARNA VIÐARSSONAR  
Hlíðasmára 2 · 201 Kópavogi  
588 6288 · vbv@vbv.is · vbv.is

Mælt:	Teiknað: AR
Hannað: -	Yfirfarið: -

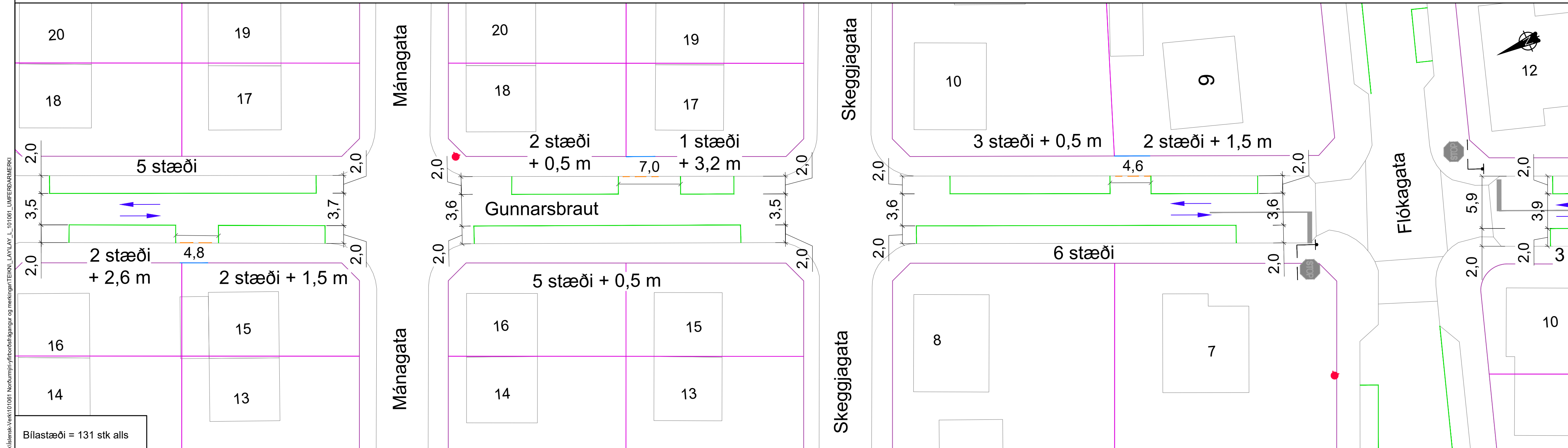
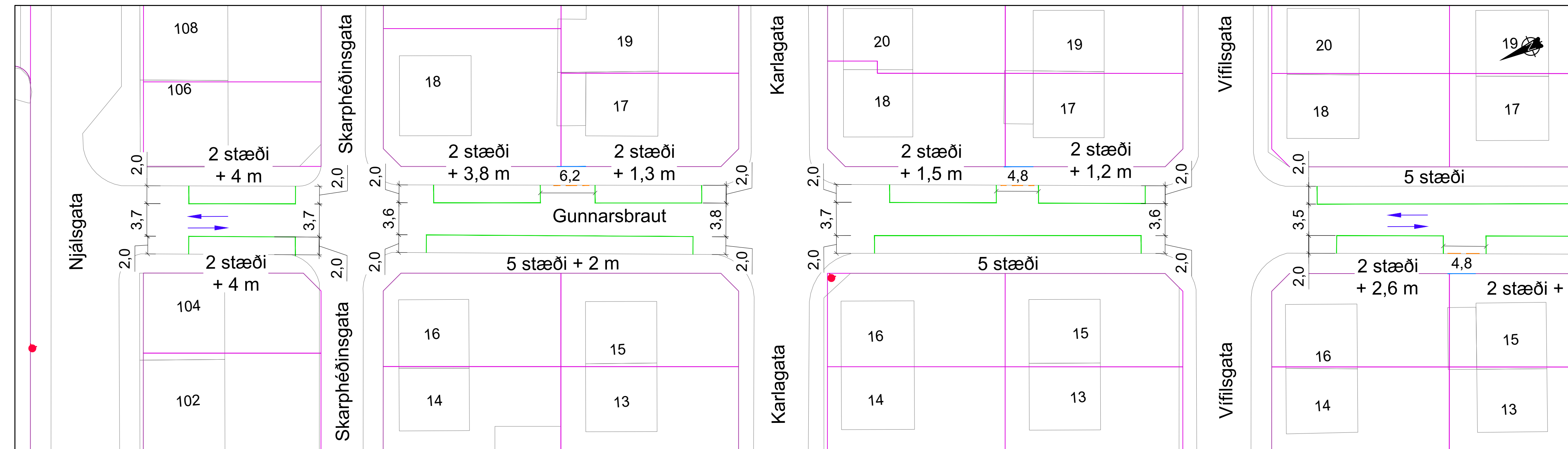
Af LAY\_L\_101061\_UMFERDARMERKI.dwg Mkv. 1:250 (A2)

**Reykjavíkurborg**  
Umhverfis- og skipulagssvið

**Norðurmyri - skiltun og yfirborðsmerkingar**  
Grunnmynd  
Guðrúnargata

17.03.2023

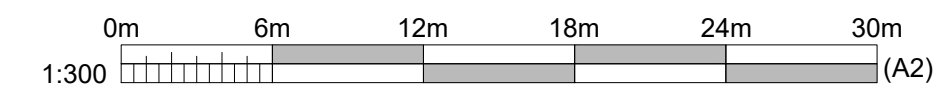




Bílastæði = 131 stk alls

Miðað er við að samsíða stæði séu 6 m löng.  
Brotin kantsteinslína er 1+1.

Hnitakerfi Reykjavíkur  
Hæðarkerfi Reykjavíkur



**SKÝRINGAR:**

- Núv. kantar
- Brotin kantsteinslína
- Innkeyrsla
- Lóðarmörk
- Yfirborðsmerkingar
- Núv. yfirborðsmerkingar
- Brunahani
- Nýtt skilti
- Núv. skilti
- Núv. skilti fjarlægð

Útg.	Dags.	Breyting



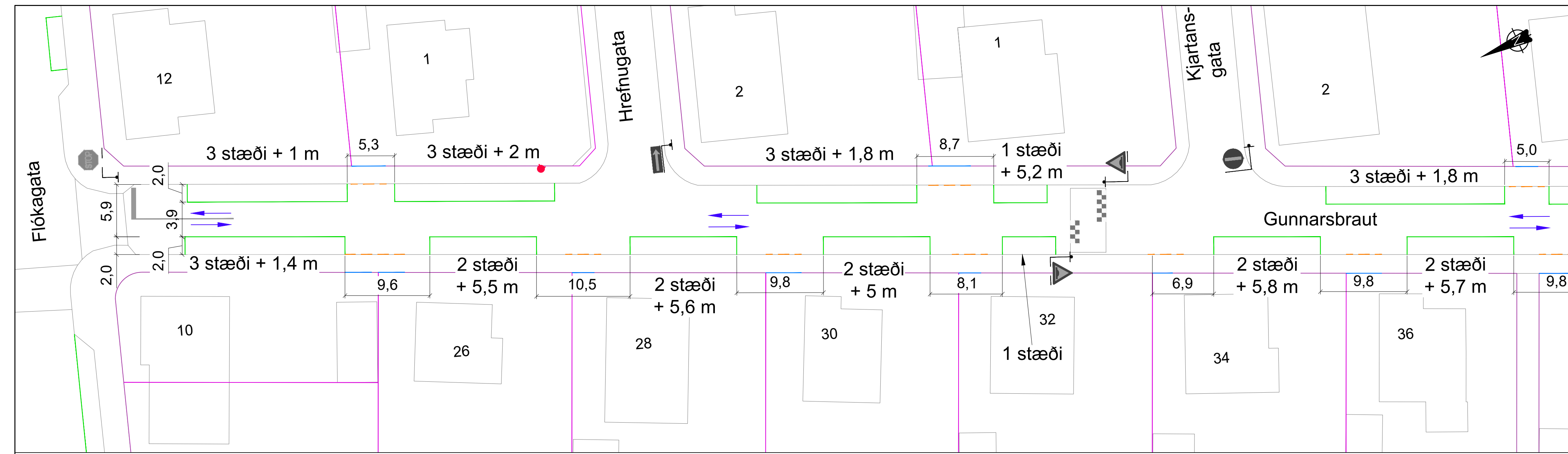
Mælt:	Teiknað: AR
Hannað: -	Yfirfarið: -
Af LAY_L_101081_UMFERDARMERKI.dwg	Mkv. 1:300 (A2)

**Reykjavíkurborg**  
Umhverfis- og skipulagssvið

**Norðurmýri - skiltun og yfirborðsmerkingar**  
Grunnmynd  
Gunnarsbraut

17.03.2023

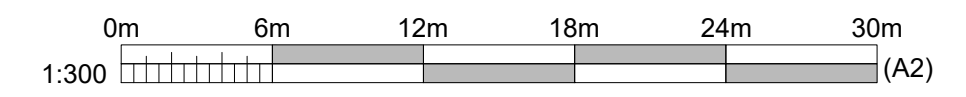




Bílastæði = 131 stk alls

Miðað er við að samsíða stæði séu 6 m löng.  
Brotin kantsteinslína er 1+1.

Hnitakerfi Reykjavíkur  
Hæðarkerfi Reykjavíkur



**SKÝRINGAR:**

- Núv. kantar
- Brotin kantsteinslína
- Innkeyrsla
- Lóðarmörk
- Yfirborðsmerkingar
- Núv. yfirborðsmerkingar
- Brunahani
- Nýtt skilti
- Núv. skilti
- Núv. skilti fjarlægð

Útg.	Dags.	Breyting

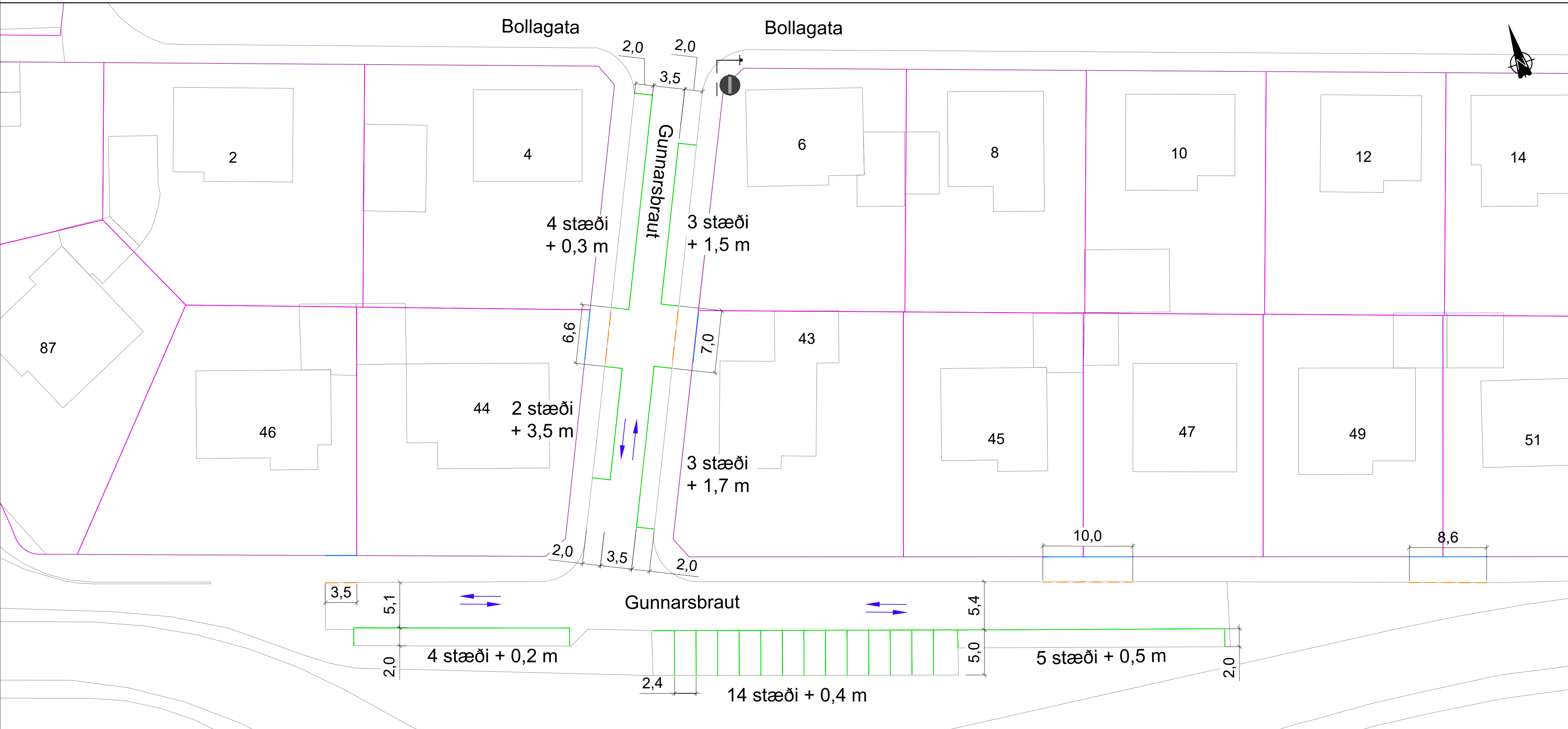
**VBV** VERKFRÆÐISTOFA  
BJARNA VIÐARSSONAR  
Hlíðasmára 2 · 201 Kópavogi  
588 6288 · vbv@vbv.is · vbv.is

**Reykjavíkurborg**  
Umhverfis- og skipulagssvið

Mælt:	Teiknað: AR
Hannað: -	Yfirfarið: -
Af LAY_L_101061_UMFERDARMERKI.dwg	Mkv. 1:300 (A2)

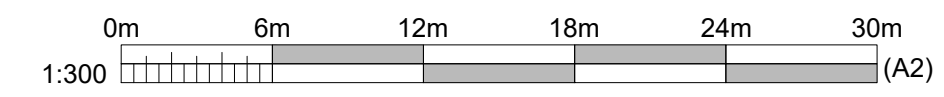
Norðurmýri - skiltun og yfirborðsmerkingar  
Grunnmynd  
Gunnarsbraut  
17.03.2023 L104

C:\Users\leone\OneDrive\Arna Rannsóknir\101081\_VBV\Verkfræðistofa Bjarna Viðarssonar\101081\_Verkið\Yfirborðsmarkeringar og merkingar\TEI\K1\LAY\LAY\_L\_101081\_UMFERDARMERKI



Bílastæði = 131 stk alls  
 Hnitakerfi Reykjavíkur  
 Hæðarkerfi Reykjavíkur

Miðað er við að samsíða stæði séu 6 m löng.  
 Brotin kantsteinslína er 1+1.



**SKÝRINGAR:**

	Núv. kantar		Yfirborðsmerkingar		Nýtt skilti
	Brotin kantsteinslína		Núv. yfirborðsmerkingar		Núv. skilti
	Innkeyrsla		Brunahani		Núv. skilti fjarlægt
	Lóðarmörk				

Útg.	Dags.	Breyting

**VBV** VERKFRÆÐISTOFA  
 BJARNA VIÐARSSONAR  
 Hlíðasmára 2 · 201 Kópavogi  
 588 6288 · vbv@vbv.is · vbv.is

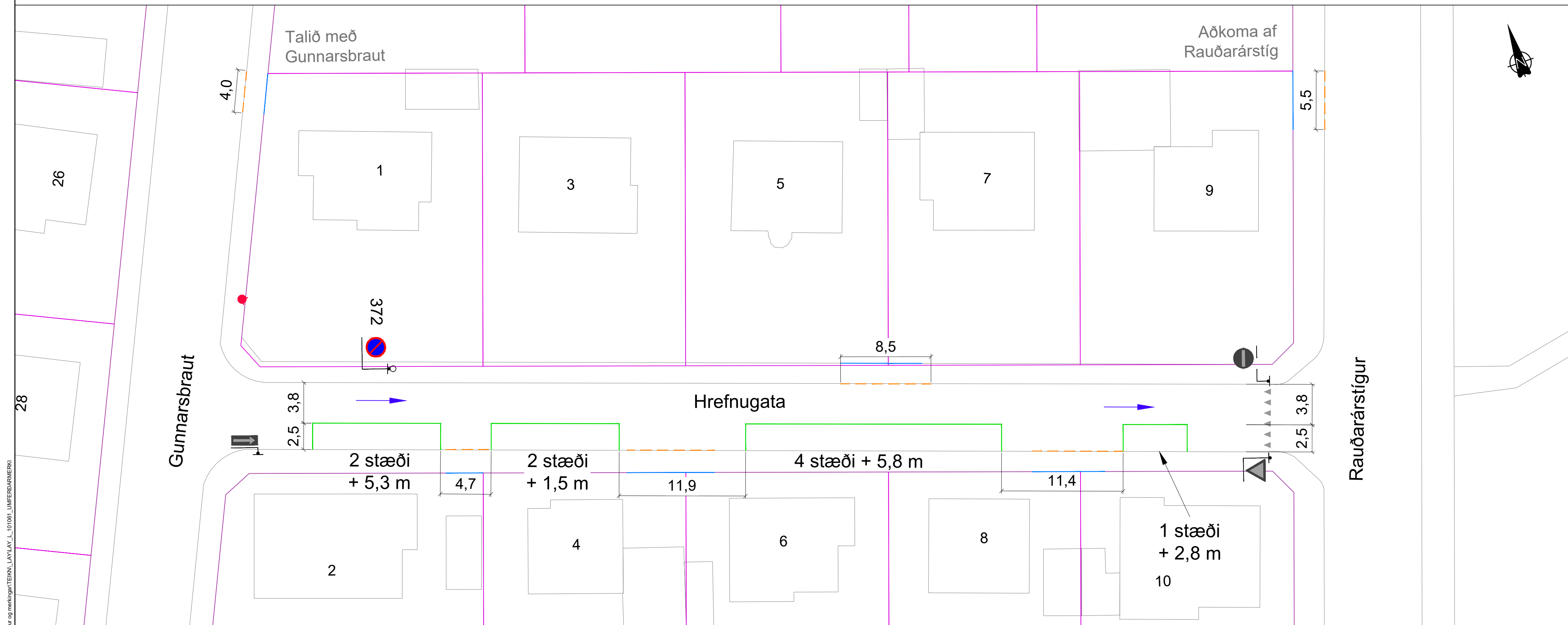
Mælt:	Teiknað: AR
Hannað: -	Yfirfarið: -

Af LAY\_L\_101081\_UMFERDARMERKI.dwg Mkv. 1:300 (A2)

**Reykjavíkurborg**  
 Umhverfis- og skipulagssvið

**Norðurmyri - skiltun og yfirborðsmerkingar**  
 Grunnmynd  
 Gunnarsbraut

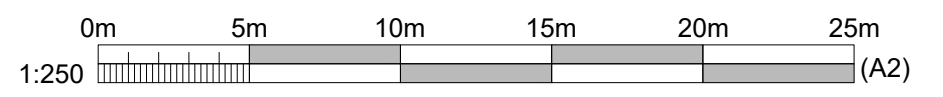
17.03.2023



Bílastæði = 9 stk

Hnitakerfi Reykjavíkur  
Hæðarkerfi Reykjavíkur

Miðað er við að samsíða stæði séu 6 m löng.  
Brotin kantsteinslína er 1+1.



**SKÝRINGAR:**

	Núv. kantar		Yfirborðsmerkingar		Nýtt skilti
	Brotin kantsteinslína		Núv. yfirborðsmerkingar		Núv. skilti
	Innkeyrsla		Brunahani		Núv. skilti fjarlægð
	Lóðarmörk				

Útg.	Dags.	Breyting

**VBV** VERKFRÆÐISTOFA  
BJARNA VIÐARSSONAR  
Hlíðasmára 2 · 201 Kópavogi  
588 6288 · vbv@vbw.is · vbv.is

Mælt:	Teiknað: AR
Hannað: -	Yfirfarið: -

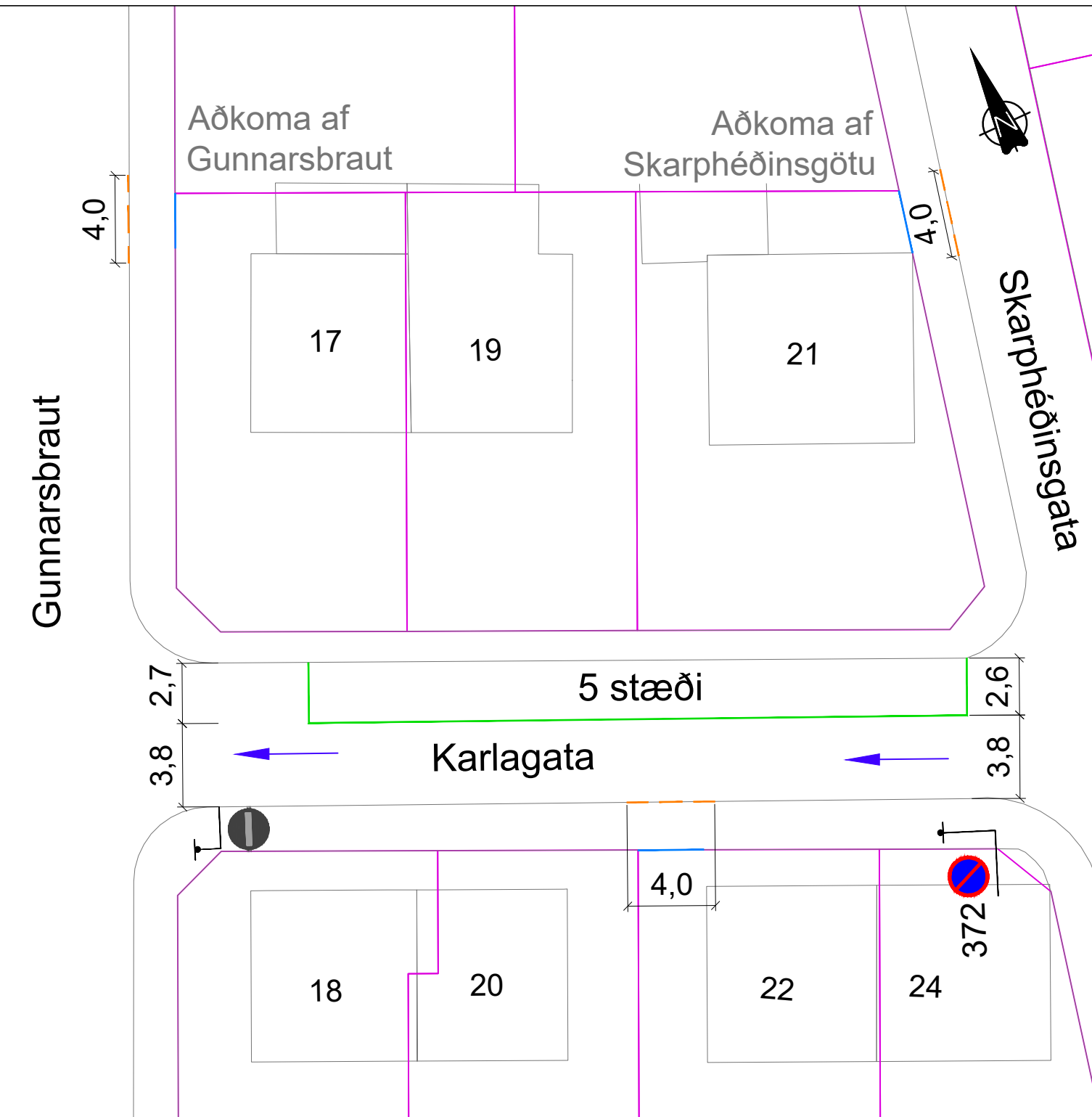
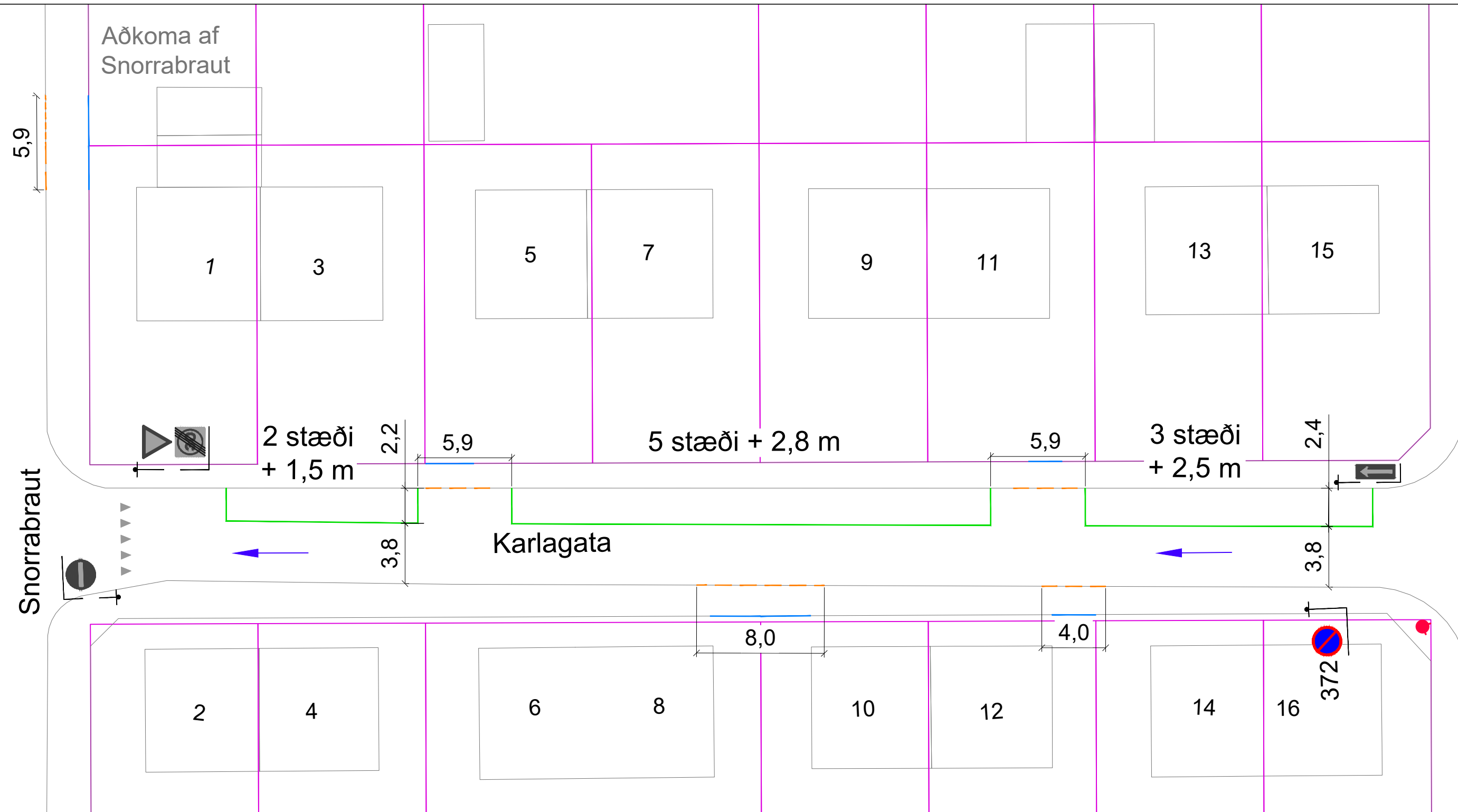
Af LAY\_L\_101081\_UMFERDARMERKI.dwg Mkv. 1:250 (A2)

**Reykjavíkurborg**  
Umhverfis- og skipulagssvið

**Norðurmýri - skiltun og yfirborðsmerkingar**  
Grunnmynd  
Hrefnugata

17.03.2023

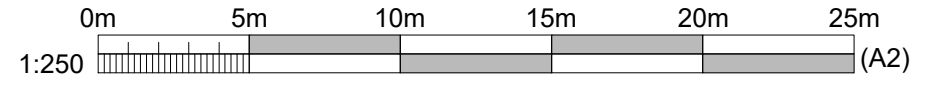




Bílastæði = 15 stk

Hnitakerfi Reykjavíkur  
Hæðarkerfi Reykjavíkur

Miðað er við að samsíða stæði séu 6 m löng.  
Brotin kantsteinslína er 1+1.



**SKÝRINGAR:**

	Núv. kantar		Yfirborðsmerkingar		Nýtt skilti
	Brotin kantsteinslína		Núv. yfirborðsmerkingar		Núv. skilti
	Innkeyrsla		Brunahani		Núv. skilti fjarlægt
	Lóðarmörk				

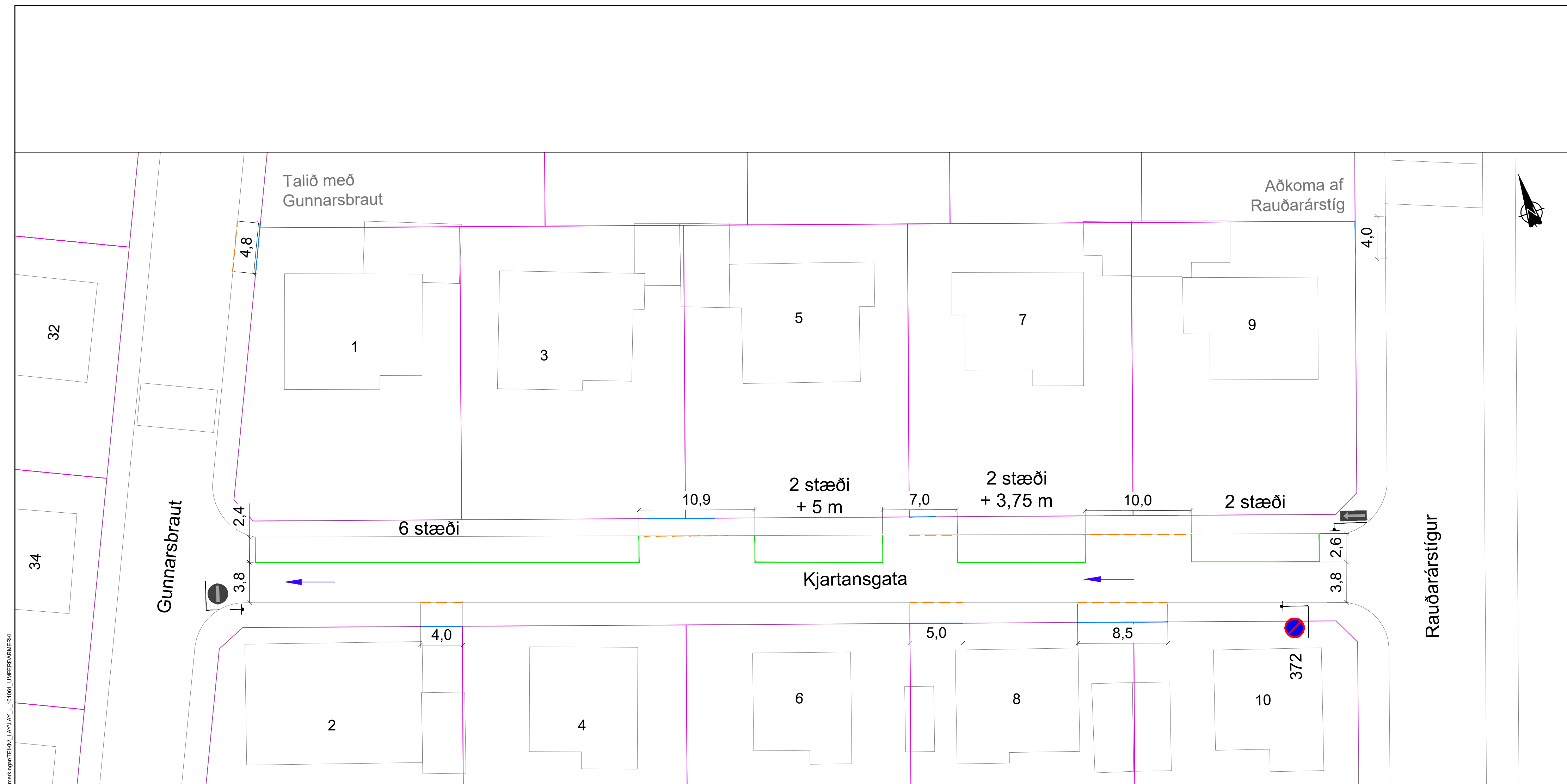
Útg.	Dags.	Breyting

**VBV** VERKFRÆÐISTOFA  
BJARNA VIÐARSSONAR  
Hlíðasmára 2 · 201 Kópavogi  
588 6288 · vbv@vbw.is · vbv.is

**Reykjavíkurborg**  
Umhverfis- og skipulagssvið

Mælt:	Teiknað: AR
Hannað: -	Yfirfarið: -
Af LAY_L_101061_UMFERDARMERKI.dwg	Mkv. 1:250 (A2)

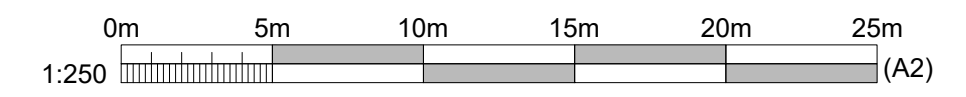
**Norðurmyri - skiltun og yfirborðsmerkingar**  
Grunnmynd  
Karlagaata  
17.03.2023



Bílastæði = 12 stk

Hnitakerfi Reykjavíkur  
Hæðarkerfi Reykjavíkur

Miðað er við að samsíða stæði séu 6 m löng.  
Brotin kantsteinslína er 1+1.



**SKÝRINGAR:**

	Núv. kantar		Yfirborðsmerkingar		Nýtt skilti
	Brotin kantsteinslína		Núv. yfirborðsmerkingar		Núv. skilti
	Innkeyrsla		Brunahani		Núv. skilti fjarlægð
	Lóðarmörk				

Útg.	Dags.	Breyting

**VBV** VERKFRÆÐISTOFA  
BJARNA VIÐARSSONAR  
Hlíðasmára 2 · 201 Kópavogi  
588 6288 · vbv@vbw.is · vbv.is

Mælt:	Teiknað: AR
Hannað: -	Yfirfarið: -

Af LAY\_L\_101081\_UMFERDARMERKI.dwg Mkv. 1:250 (A2)

**Reykjavíkurborg**  
Umhverfis- og skipulagssvið

**Norðurmýri - skiltun og yfirborðsmerkingar**  
Grunnmynd  
Kjartansgata

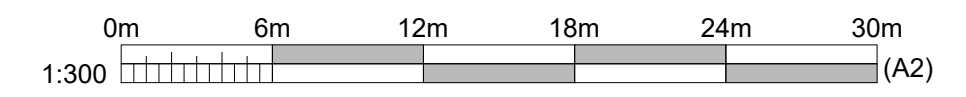
17.03.2023



Bílastæði = 21 stk

Hnitakerfi Reykjavíkur  
Hæðarkerfi Reykjavíkur

Miðað er við að samsíða stæði séu 6 m löng.  
Brotin kantsteinslína er 1+1.



<b>SKÝRINGAR:</b> Núv. kantar Brotin kantsteinslína Innkeyrsla Lóðarmörk		Yfirborðsmerkingar Núv. yfirborðsmerkingar Brunahani		Nýtt skilti Núv. skilti Núv. skilti fjarlægð	
Útg.	Dags.	Breyting	Af	LAY_L_101081_UMFERDARMERKI.dwg	Mkv. 1:300 (A2)

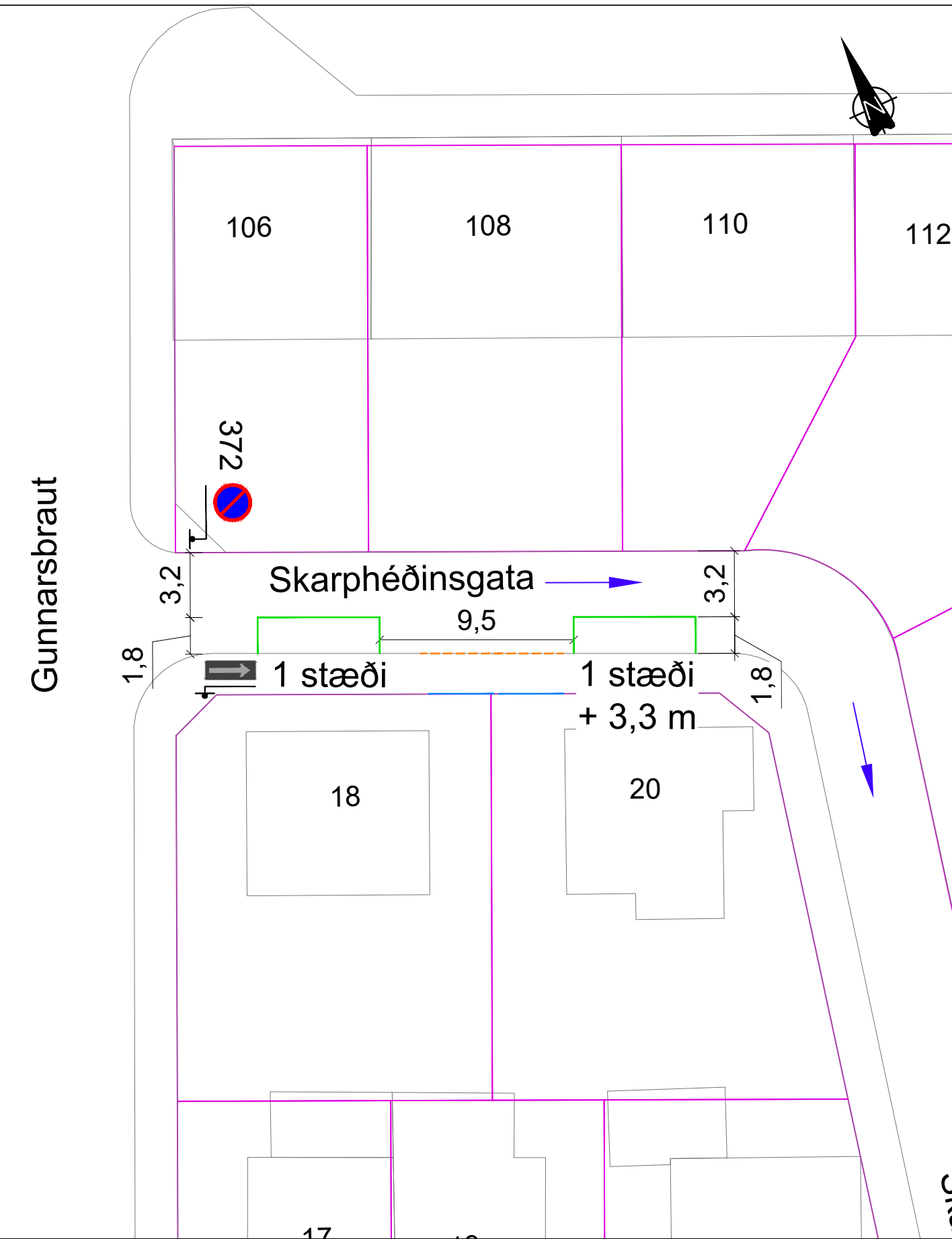
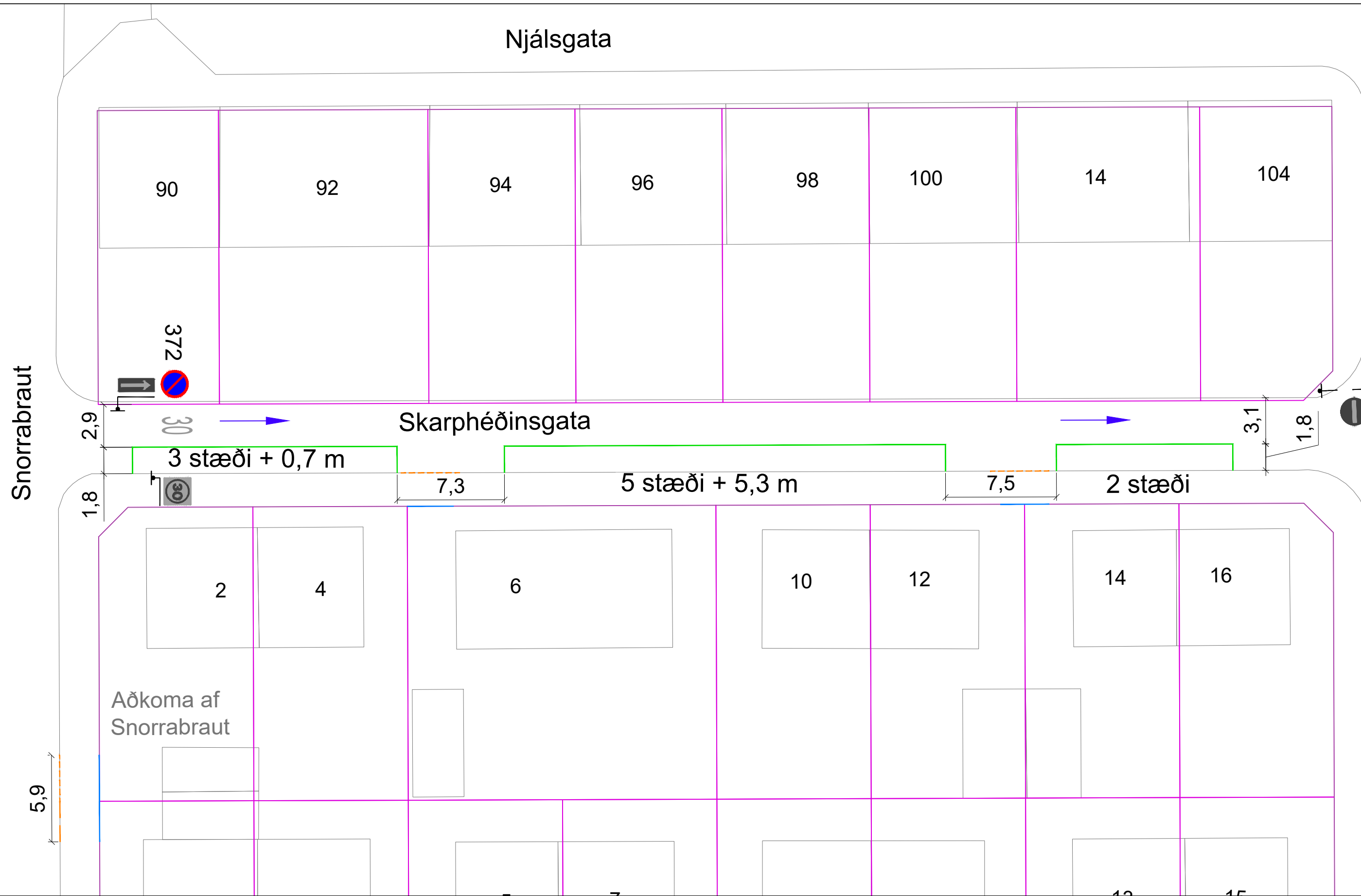
**VERKFRÆÐISTOFA  
BJARNA VIÐARSSONAR**  
Hlíðasmára 2 · 201 Kópavogi  
588 6288 · vbv@vbv.is · vbv.is

**Reykjavíkurborg**  
Umhverfis- og skipulagssvið

Mælt:		Teiknað: AR	
Hannað: -		Yfirfarið: -	
<b>Norðurmýri - skiltun og yfirborðsmerkingar</b> Grunnmynd Mánagata			
17.03.2023			L109



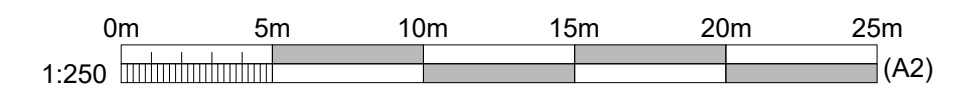
C:\Users\leono\VBV\Dropbox\Bjarna Rindfásardóttir\VBV\Verkið\skilnað\Verkið\01001\_Norðurmýri\yfirborðsmerkingar og merkningar\TEI\NN\_LAY\LAY\_L\_101061\_UMFERDARMERKI



Bílastæði = 12 stk

Hnitakerfi Reykjavíkur  
Hæðarkerfi Reykjavíkur

Miðað er við að samsíða stæði séu 6 m löng.  
Brotin kantsteinslína er 1+1.



**SKÝRINGAR:**

	Núv. kantar		Yfirborðsmerkingar		Nýtt skilti
	Brotin kantsteinslína		Núv. yfirborðsmerkingar		Núv. skilti
	Innkeyrsla		Brunahani		Núv. skilti fjarlægð
	Lóðarmörk				

Útg.	Dags.	Breyting

**VBV** VERKFRÆÐISTOFA  
BJARNA VIÐARSSONAR  
Hlíðasmára 2 · 201 Kópavogi  
588 6288 · vbv@vbv.is · vbv.is

Mælt:	Teiknað: AR
Hannað: -	Yfirfarið: -

Af LAY\_L\_101061\_UMFERDARMERKI.dwg Mkv. 1:250 (A2)

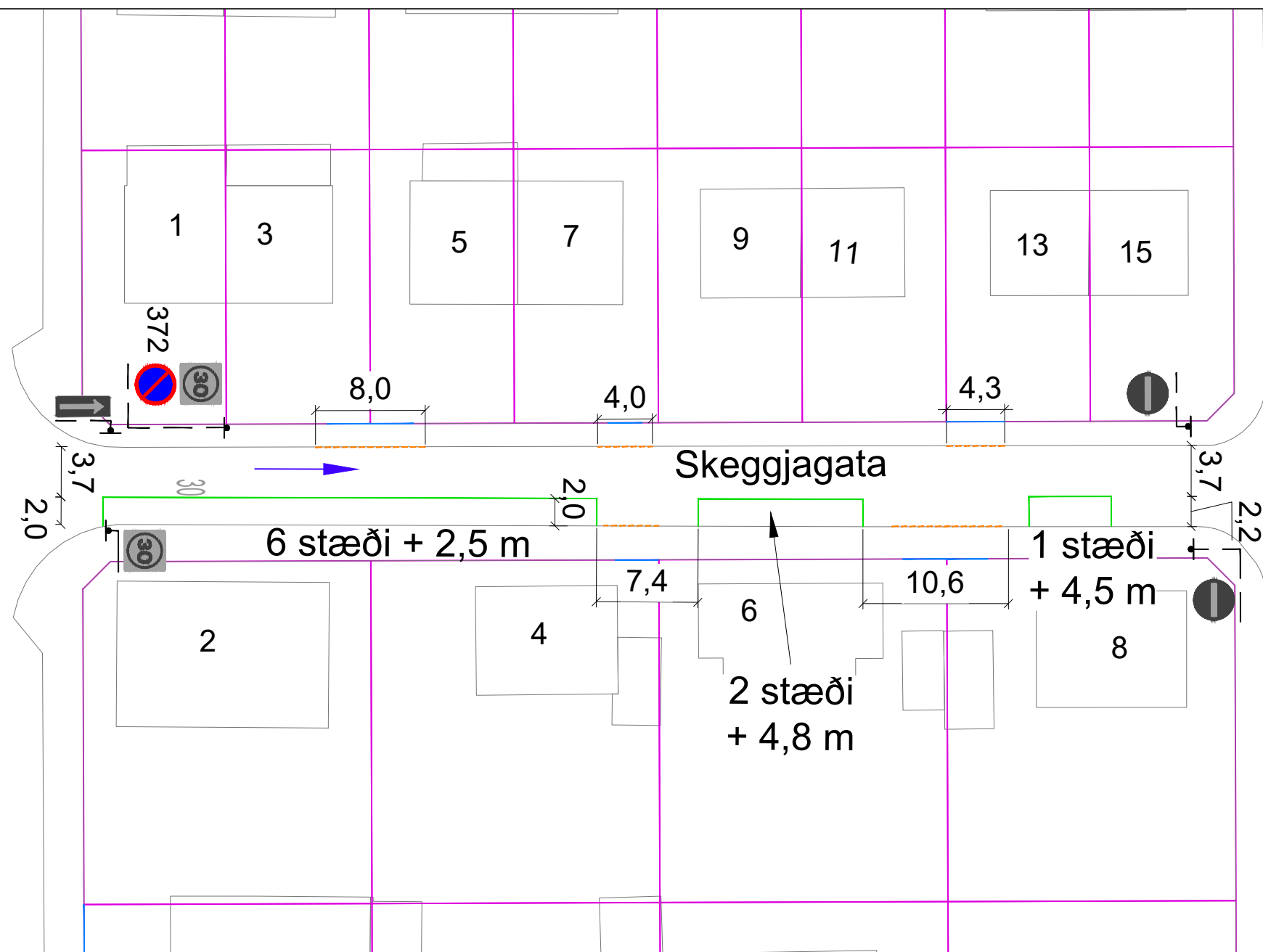
**Reykjavíkurborg**  
Umhverfis- og skipulagssvið

**Norðurmýri - skiltun og yfirborðsmerkingar**  
Grunnmynd  
Skarphéðinsgata

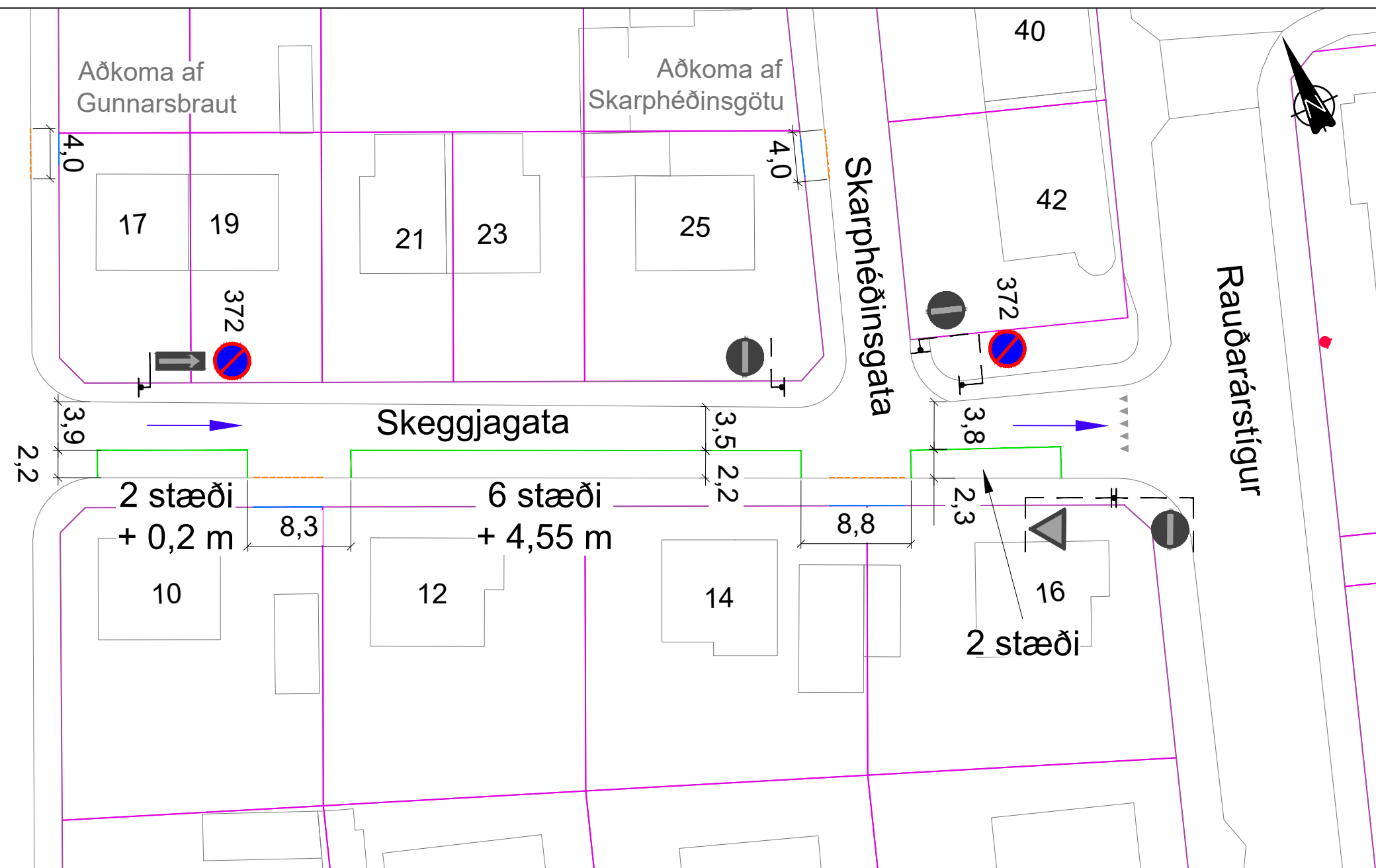
17.03.2023 L110

C:\Users\lvonov\VBV\Dropbox\Bjarna Rundfarsáttir\01\_VBV\Verkið\skilnað\Verkið\01061\_Norðurmýri\yfirborðsmerkingar og merklingar\TEIKN\LAY\_L\_101061\_UMFERDARMERKI

Snorrabraut



Gunnarsbraut

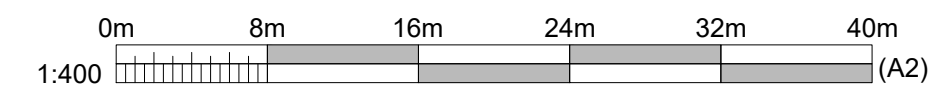


Rauðarárstígur

Bílastæði = 19 stk

Hnitakerfi Reykjavíkur  
Hæðarkerfi Reykjavíkur

Miðað er við að samsíða stæði séu 6 m löng.  
Brotin kantsteinslína er 1+1.



SKÝRINGAR:

- Núv. kantar
- Brotin kantsteinslína
- Innkeyrsla
- Lóðarmörk
- Yfirborðsmerkingar
- Núv. yfirborðsmerkingar
- Brunahani
- Nýtt skilti
- Núv. skilti
- Núv. skilti fjarlægt

Útg.	Dags.	Breyting

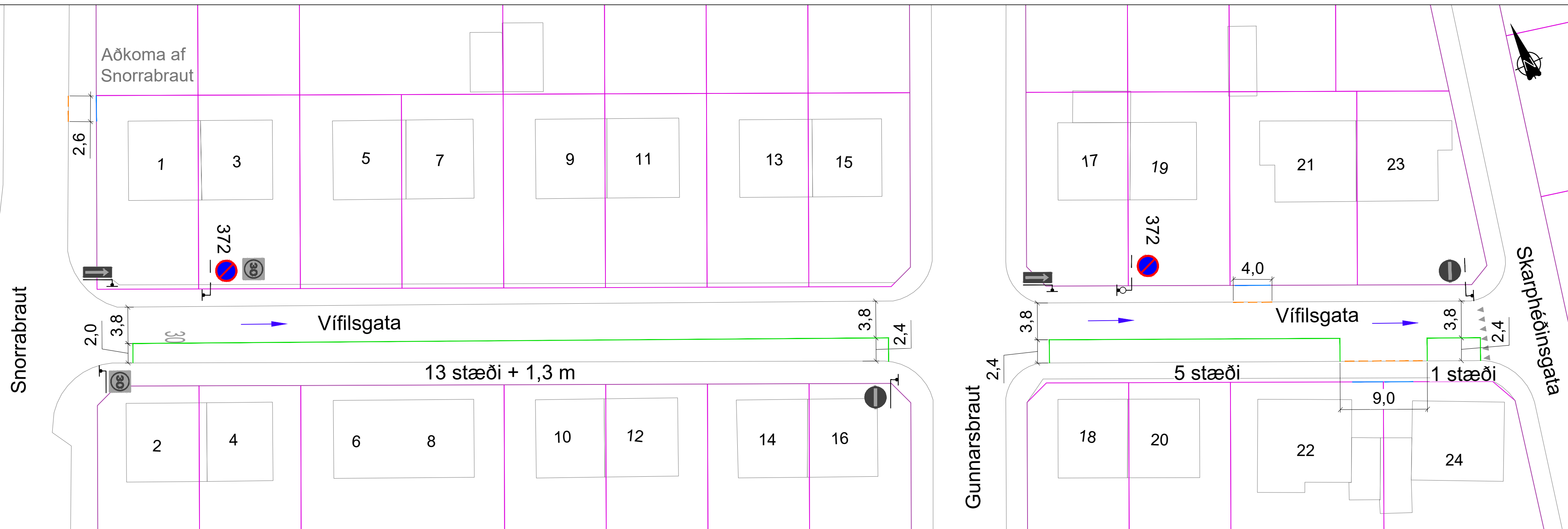
**VBV** VERKFRÆÐISTOFA  
BJARNA VIÐARSSONAR  
Hlíðasmára 2 · 201 Kópavogi  
588 6288 · vbv@vbv.is · vbv.is

**Reykjavíkurborg**  
Umhverfis- og skipulagssvið

Mælt:	Teiknað: AR
Hannað: -	Yfirfarið: -
Af LAY_L_101061_UMFERDARMERKI.dwg	Mkv. 1:400 (A2)

Norðurmýri - skiltun og yfirborðsmerkingar  
Grunnmynd  
Skeggjagata  
17.03.2023

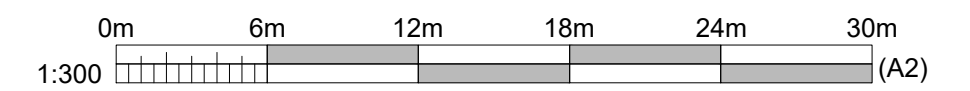
C:\Users\leivo\OneDrive\Documents\Reykjavik\Verkfræðistofa\Bjarna Vidarssonar\LAY\_LAY\_101061\_UMFERDARMERKI.dwg



Bílastæði = 19 stk almenn stæði

Hnitakerfi Reykjavíkur  
Hæðarkerfi Reykjavíkur

Miðað er við að samsíða stæði séu 6 m löng.  
Brotin kantsteinslína er 1+1.



SKÝRINGAR:

- Núv. kantar
- Brotin kantsteinslína
- Innkeyrsla
- Lóðarmörk
- Yfirborðsmerkingar
- Núv. yfirborðsmerkingar
- Brunahani
- Nýtt skilti
- Núv. skilti
- Núv. skilti fjarlægt

Útg.	Dags.	Breyting

**VBV** VERKFRÆÐISTOFA  
BJARNA VIÐARSSONAR  
Hlíðasmára 2 · 201 Kópavogi  
588 6288 · vbv@vbv.is · vbv.is

**Reykjavíkurborg**  
Umhverfis- og skipulagssvið

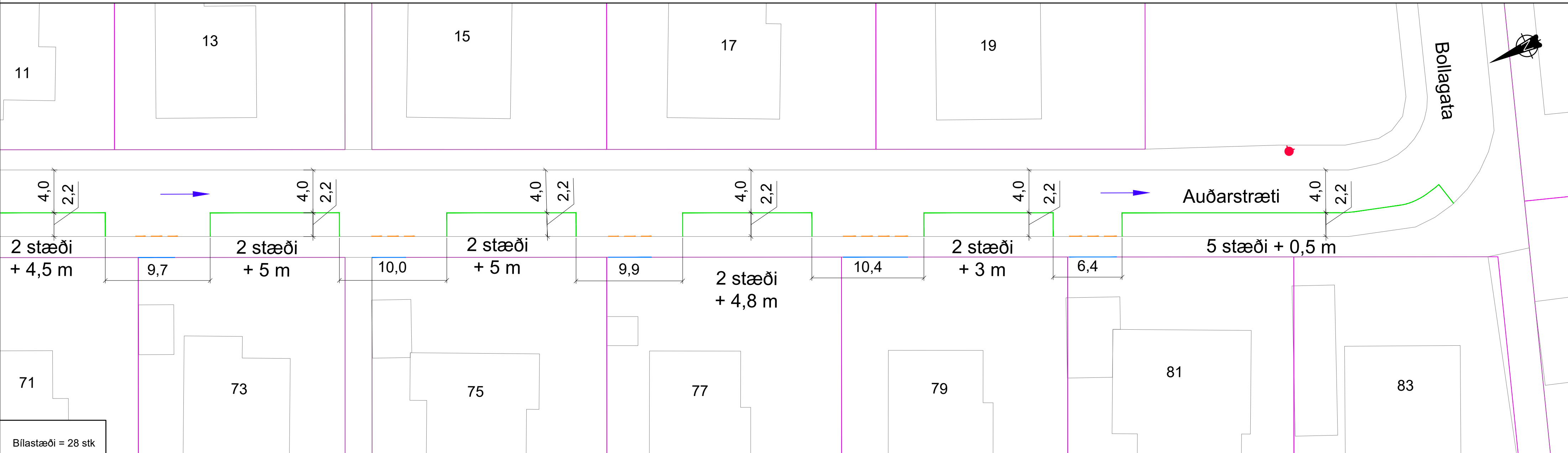
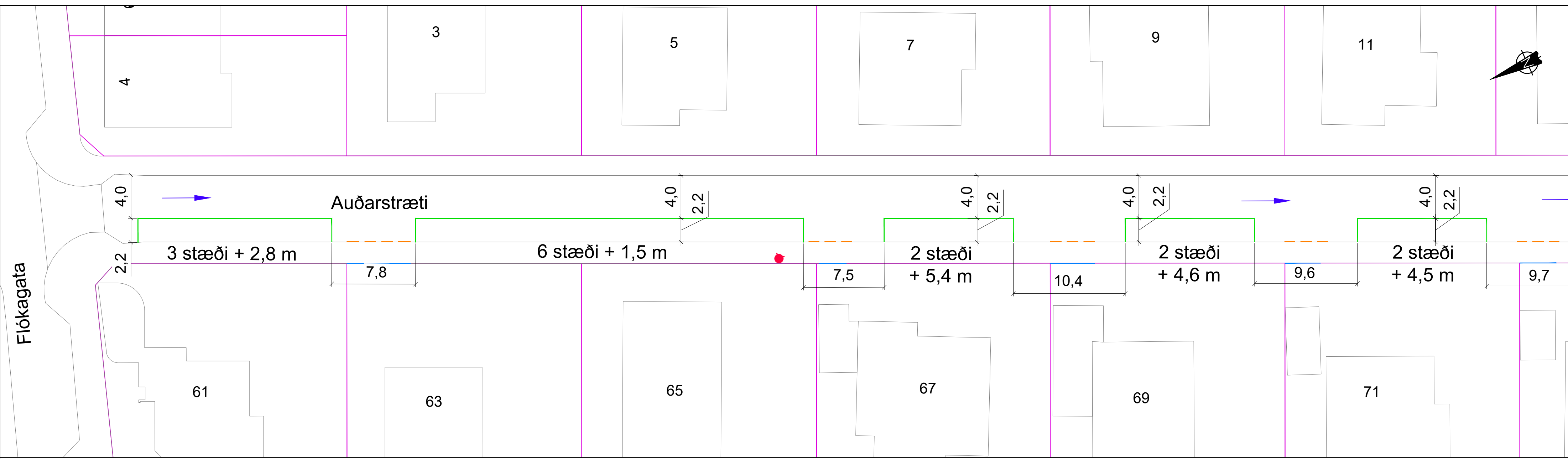
Mælt: Teiknað: AR  
Hannað: - Yfirfarið: -

Norðurmyri - skiltun og yfirborðsmerkingar  
Grunnmynd  
Vífilsgata

Af LAY\_L\_101061\_UMFERDARMERKI.dwg Mkv. 1:300 (A2)

17.03.2023 L112

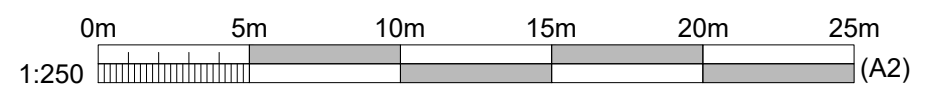




Bílastæði = 28 stk

- SKÝRINGAR:**
- Núv. kantar
  - Brotin kantsteinslína
  - Innkeyrsla
  - Lóðarmörk
  - Yfirborðsmerkingar
  - Núv. yfirborðsmerkingar
  - Brunahani

Míðað er við að samsíða stæði séu 6 m löng.  
Brotin kantsteinslína er 1+1.

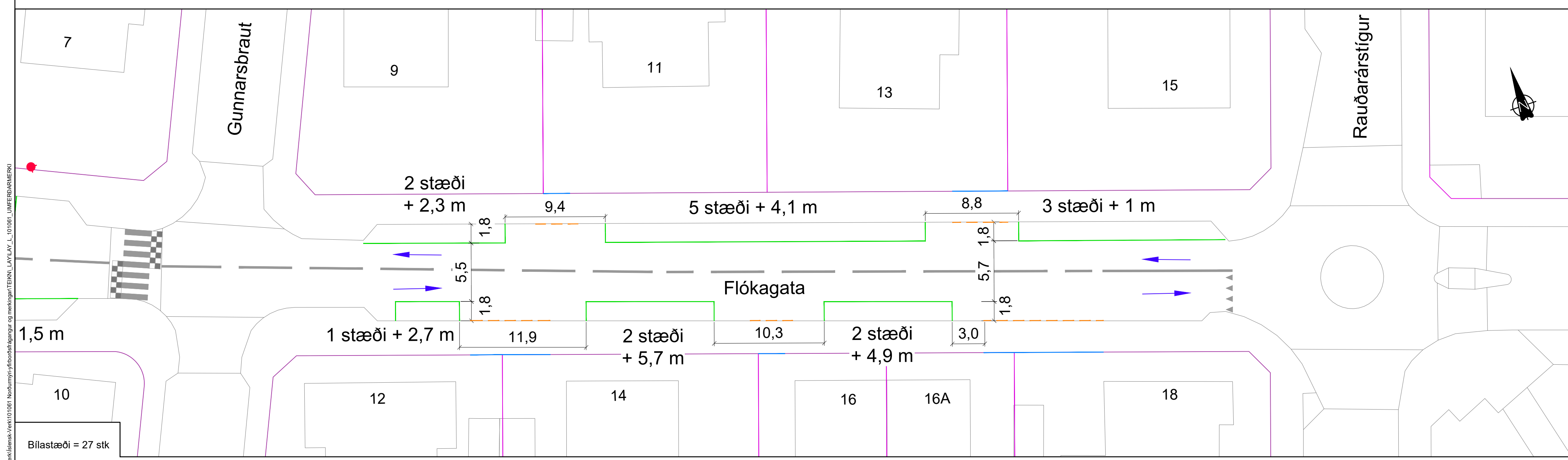
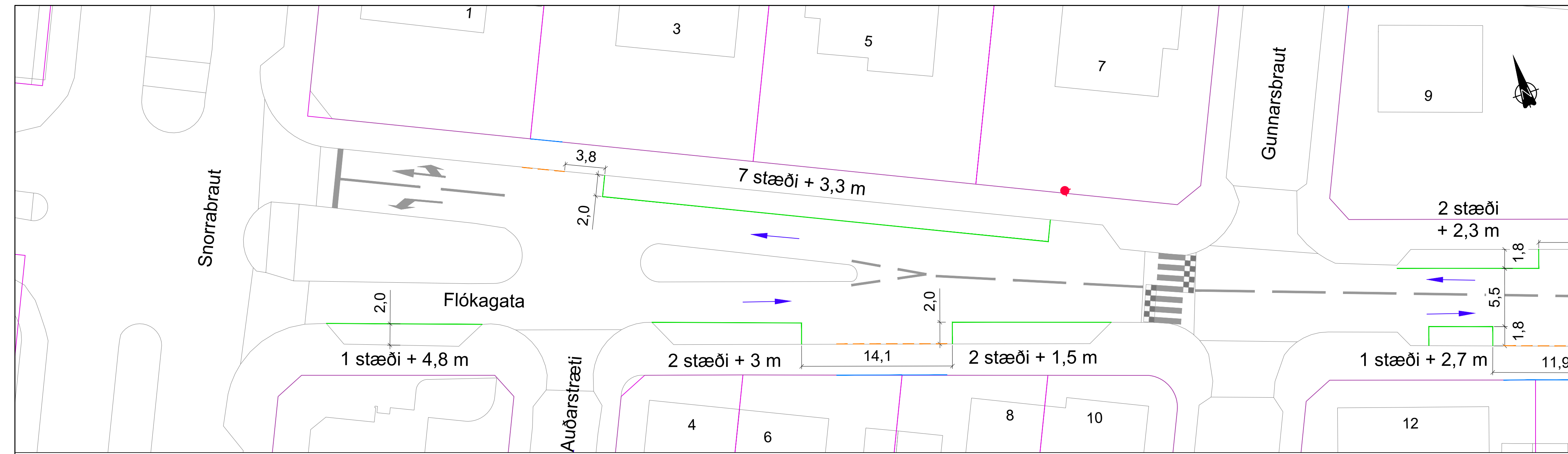


**VBV** VERKFRÆÐISTOFA  
BJARNA VIÐARSSONAR  
Hlíðasmára 2 · 201 Kópavogi  
588 6288 · vbv@vbw.is · vbv.is

**Reykjavíkurborg**  
Umhverfis- og skipulagssvið

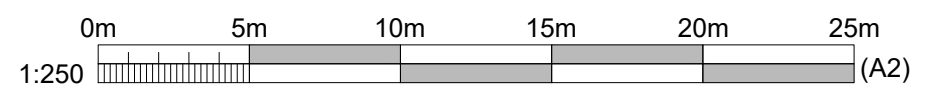
Mælt:	Teiknað: AR						
Hannað: -	Yfirfarið: -						
Útg.	Dags.	Breyting	Af	LAY_L_101061_UMFERDARMERKI.dwg	Mkv.	1:250	(A2)

**Norðurmýri - skiltun og yfirborðsmerkingar**  
Grunnmynd  
Auðarstræti  
17.03.2023



Bílastæði = 27 stk

Hnitakerfi Reykjavíkur  
Hæðarkerfi Reykjavíkur



- SKÝRINGAR:**
- Núv. kantar
  - - - Brotin kantsteinslína
  - Innkeyrsla
  - Lóðarmörk
  - Yfirborðsmerkingar
  - Núv. yfirborðsmerkingar
  - Brunahani

Miðað er við að samsíða stæði séu 6 m löng.  
Brotin kantsteinslína er 1+1.

Útg.	Dags.	Breyting

**VBV** VERKFRÆÐISTOFA  
BJARNA VIÐARSSONAR  
Hlíðasmára 2 · 201 Kópavogi  
588 6288 · vbv@vbv.is · vbv.is

**Reykjavíkurborg**  
Umhverfis- og skipulagssvið

Norðurmýri - skiltun og yfirborðsmerkingar  
Grunnmynd  
Flókagata

Mælt: Teiknað: AR  
Hannað: - Yfirfarið: -

Mkv. 1:250 (A2) 17.03.2023