

**From:** [Mínar síður - Reykjavíkurborg](#)  
**To:** [USK Skipulag](#)  
**Subject:** Ný umsókn - Fyrirspurn eða umsókn til skipulagsfulltrúa  
**Date:** mánudagur, 27. nóvember 2023 10:45:17  
**Attachments:** [1\\_1\\_2458.pdf](#)  
[110568.pdf](#)  
[BildshÁlfidi 2 deiliskipulagsbrevtinga\\_21.11.23.pdf](#)  
[Utfyllt umsokn - PDF.pdf](#)

---



# Fyrirspurn eða umsókn til skipulagsfulltrúa



## Almennar upplýsingar

Nafn umsækjanda: **dap ehf**

Kennitala umsækjanda: **5003100490**

Heimilisfang umsækjanda: **[REDACTED]**

Póstnúmer umsækjanda: **[REDACTED]**

Símanúmer umsækjanda: **[REDACTED]**

Netfang umsækjanda: **[REDACTED]**

Er um fjöleignarhús að ræða?: **Nei**

Veldu annað hvort: **Umsókn til skipulagsfulltrúa**

Umsækjandi er: **Í umboði eiganda**



## Greiðandi

Nafn greiðanda: **Festi hf**

Kennitala greiðanda: **5402062010**

Netfang greiðanda: [REDACTED]



**Svæði og deiliskipulag**

Heimilisfang / lóðaheiti: **Bíldshöfði 2**

Umsækjandi: **Hefur kynnt sér gildandi deiliskipulag**



**Erindið**

Erindið fjallar um: **Breytingu á deiliskipulagi**

Stutt lýsing á erindi: **Að undangenginni fyrirspurn er hafin vinna við deiliskipulag fyrir lóðina samanber umsögn skipulagsfulltrúa.**

Hefur verið haft samband við veitufyrirtæki?: **Nei**



**Fylgigögn**

Uppdrættir: **Bíldshöfði 2  
deiliskipulagsbreyting\_21.11.23.pdf**

Bréf til umsækjanda/hönnuðar:

Greinagerð:

Umsögn Minjastofnunar Íslands:

Mæliblað: **110568.pdf**

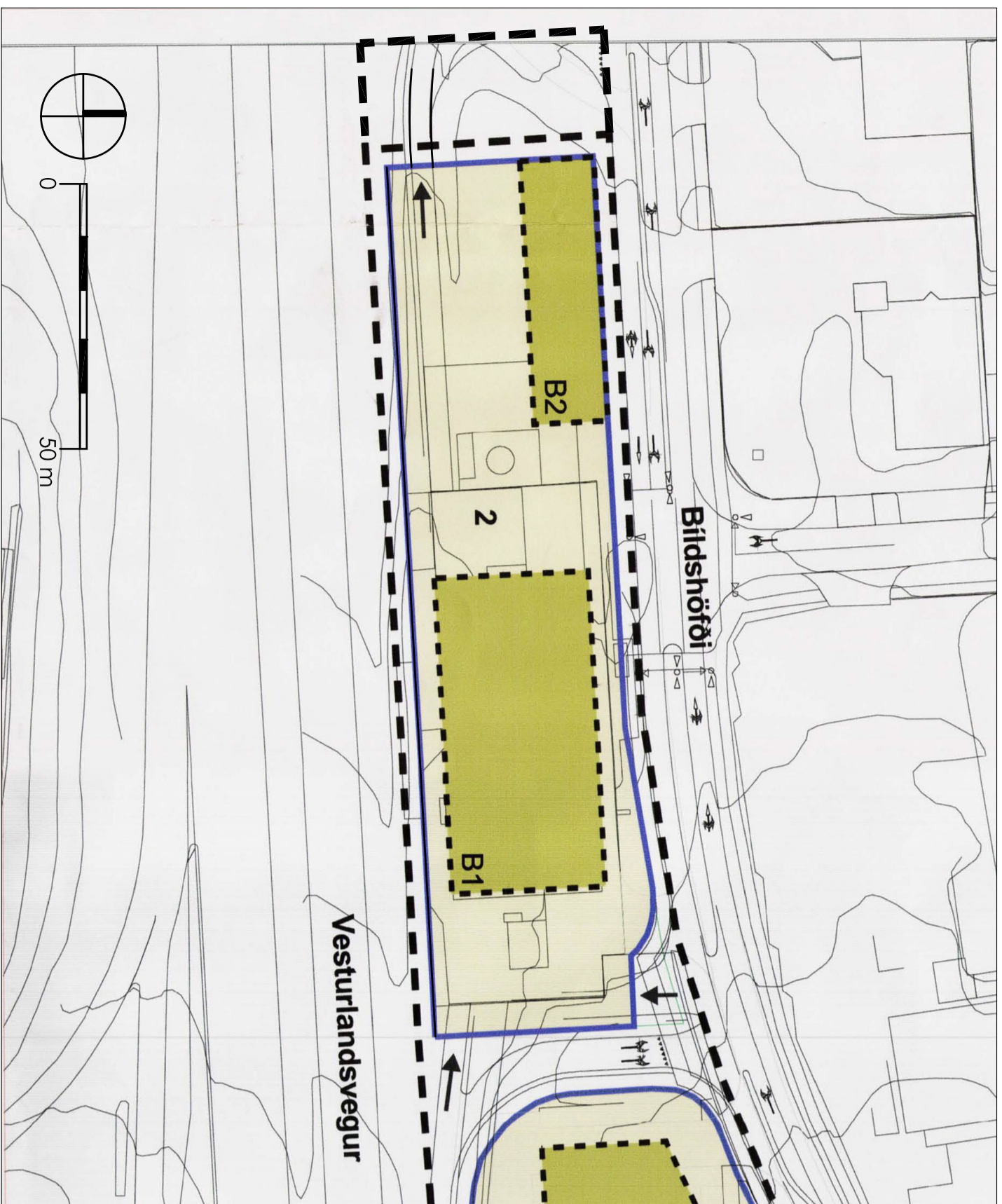
Hæðarblað: **1\_1\_2458.pdf**

Loftmynd:

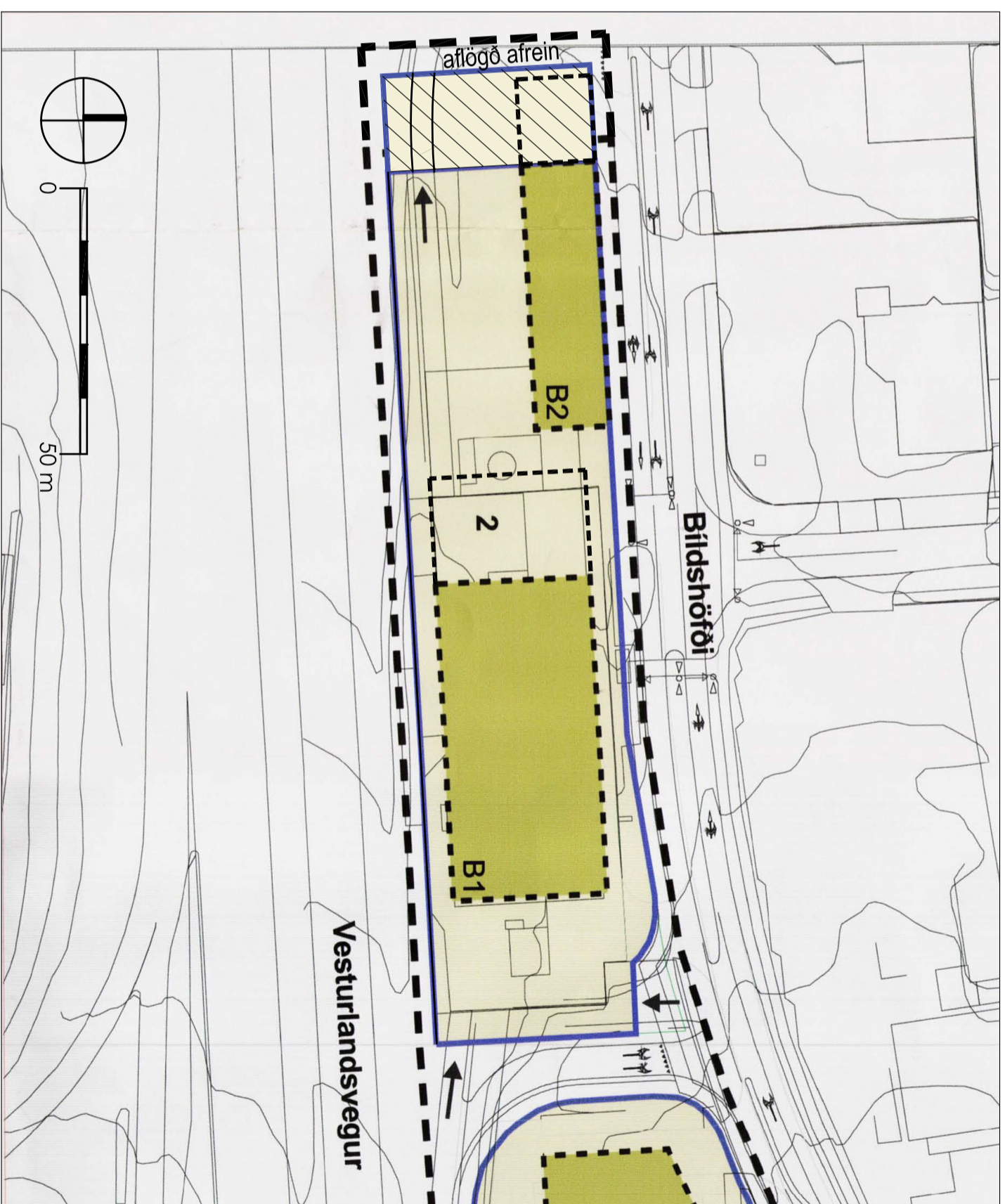
Önnur gögn:



# SÆVARHÖFÐI-BÍLDSHÖFÐI: BÍLDSHÖFÐI 2 / staðgr. 0-1-40-59201; TILLAGA að breyttu deiliskipulagi



GILDANDI DEILISKIPULAG M 1:1000



TILLAGA AÐ BREYTTU DEILISKIPULAGI M 1:1000

Í gildi er deiliskipulag fyrir Sævarhöfða- Bildshöfða, sem samþykkt var í borgarráði Reykjavíkur þann **23. júní 1987**.  
Nýjasta breytingin fyrir Bildshöfða 2 var samþykkt í borgarráði þann **30. ágúst 2007**.

## NÚVERANDI SKILMÁLAR FYRIR BÍLDSHÖFÐA 2:

Lóð fyrir verslun með eldsneyti og þjónustu við almenna umferð. Á lóðinni standi þjónustu-og verslunarhús auk tengdra mannvirkja. Götugöfkóta skal setja þannig að hreyfhamlaðir eigi greiðan aðgang. Heimilt er að reisa allt að 9 metra há uppþýsingaskilti á lóðinni. Nánari staðsetning er háð samþykki borgarfyfirvalda.  
Hámarksnýfing lóðar er  $\leq 0,28$  NH.

Á lóðinni eru tveir byggingareifir:

Byggingareifur B1:

Verslunarhús á einni hæð allt að 600 m<sup>2</sup>.  
Mesta hæð  $\leq 5,5$  metrar yfir götukóta.

Yfir eldsneytisdeðlum má reisa skyggni  $\leq 5,8$  metra yfir götukóta.

Byggingareifur B2:

Þjónustuhús fyrir bíla ásamt tæknifymi fyrir metanafgreiðslu, tvær hæðir og niðurgrafinn kjallari.  
Flataarmál allt að 1200 m<sup>2</sup>.

Bílastæði skulu vera að minnsta kosti 1 stæði fyrir hverja 35 m<sup>2</sup> gólfflatarmáls, annars en þess sem er í kjallara.

Lóðarstærð er 6449,0 m<sup>2</sup>.

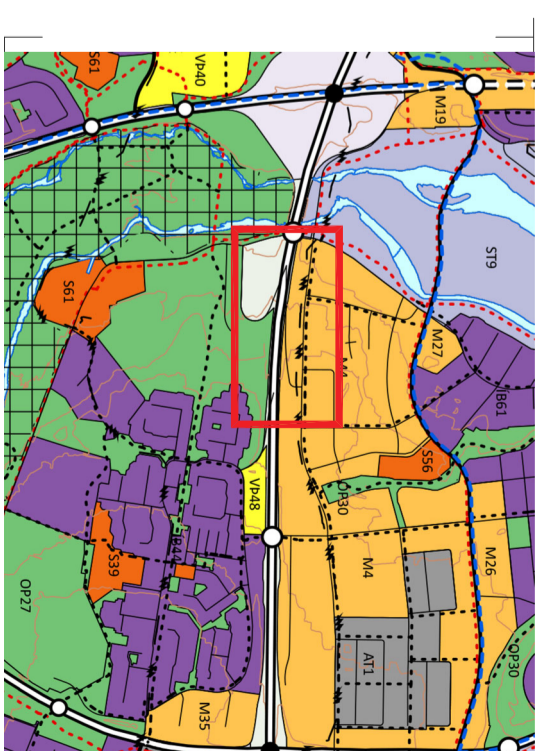
## GREINARGERÐ MED TILÖGU AÐ BREYTTU DEILISKIPULAGI:

Samkvæmt gildandi Aðalskipulagi er lóðin á skilgreindu miðsvæði (M-4).

Eftirfarandi breytingar eru gerðar:

- Lóð er stækkuð um 18 metra til vesturs. Stækkunin er 701,0 m<sup>2</sup>. Lóðin er í dag 6.449,0 m<sup>2</sup> en verður 7.150,0 m<sup>2</sup>.
- Stækkun á byggingareifi 1 um 20 metra til vesturs og stækkun á byggingareifi 2 um 16 metra til vesturs.
- Bílastæðakrafta skal vera í samræmi við bíla-og hjólastæðastæðnu Reykjavíkurborgar.
- Nýtingarhlutfall lóðar (NH) skal aukid úr  $\leq 0,28$  NH í 0,5 NH.
- Fráreйн frá lóð, að vestanverðu, út á Bildshöfða verður lögð af.

Að öðru leyti gilda áfram sömu byggingaskilmálar fyrir lóðina.



HUFI AF AÐALSKIPULAGI REYKJAVÍKUR 2040.

Deiliskipulagsbreyting þessi sem tengið hefur meðferð í samræmi við skvæði 1. mgr. 43. gr. skipulagslaga 123/2010 var samþykkt í B- deild þann \_\_\_\_\_ 2024.

Tillagan var auglýst frá \_\_\_\_\_ 2024 með afhugasemdarfesti til \_\_\_\_\_ 2024.

Auglýsing um gildistöku breytingarinnar var birt í B-deild Sjónarhlönda þann \_\_\_\_\_ 2024.

### SKÝRINGAR

— — — — — Mörk svæðis sem breyting tekur til

▭ Lóðarmörk

▨ Stækkun lóðar

▭ Núverandi byggingareifir

▭ Nýr byggingareifir

dap

development architecture property

Tímargata 4 101 Reykjavík  
s 6604200 ordfelkt@daps www.daps.is

## BÍLDSHÖFÐI 2

### TILLAGA AÐ BREYTTU DEILISKIPULAGI

verkr. telking / blístærð d dags.  
20-05 (90) 1.01 A2 15.02.24