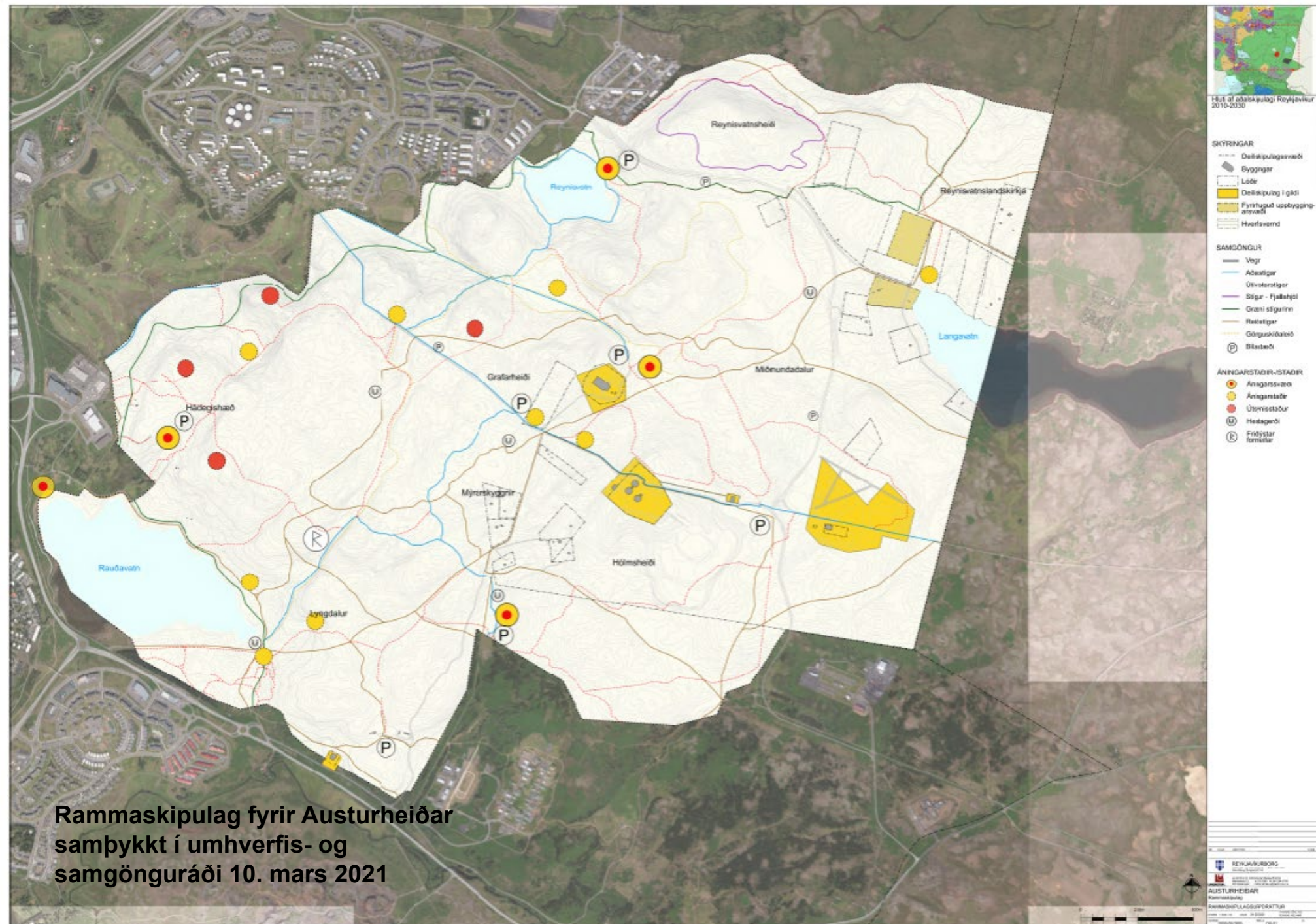




Austurheiðar

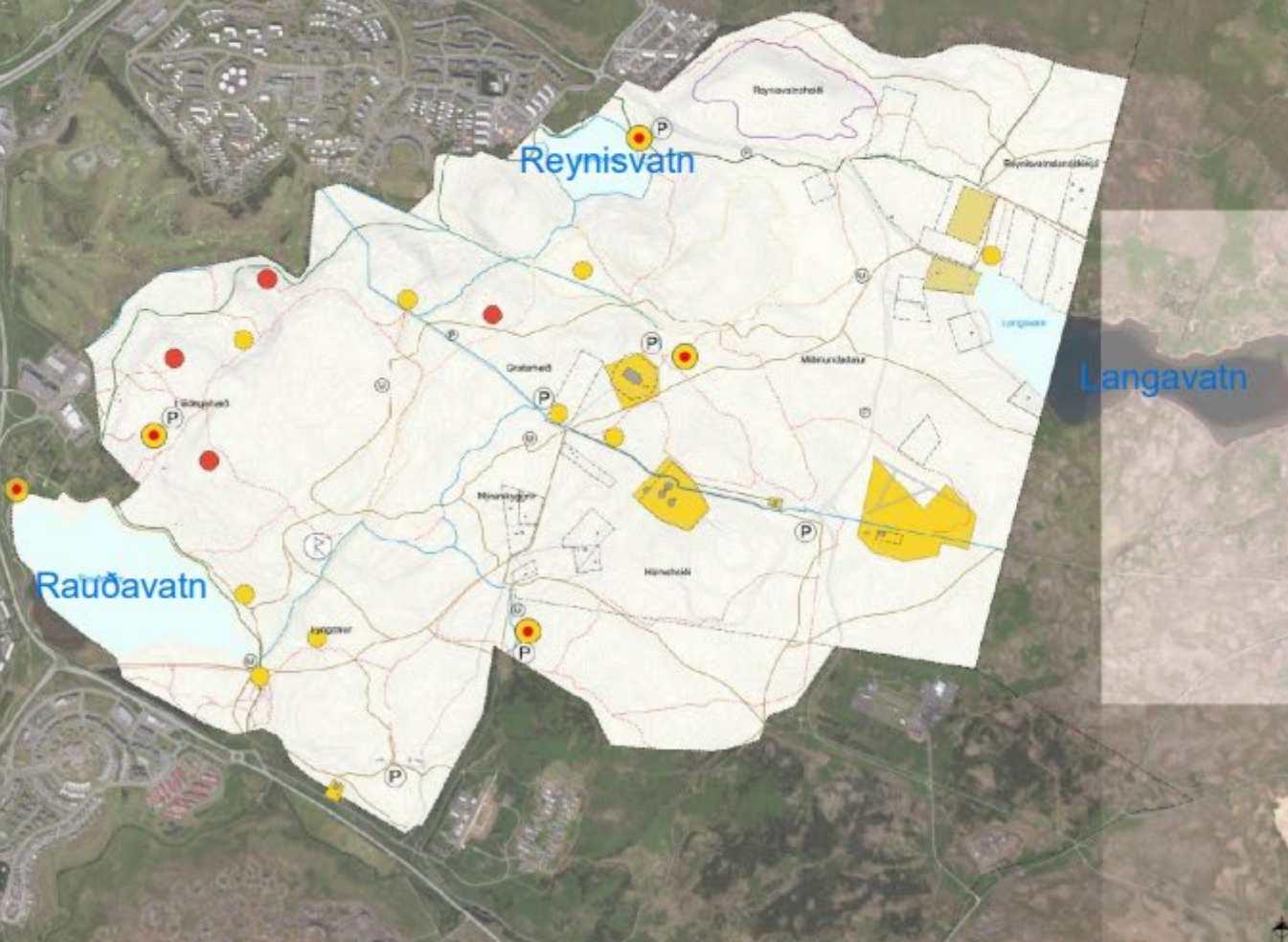
Kynning í íbúaráði Árbæjar og Norðlingaholts 11. júní 2024

Þórólfur Jónsson deildarstjóri náttúru og garða



Rammaskipulag fyrir Austurheiðar samþykkt í umhverfis- og samgönguráði 10. mars 2021

Afmörkun á Rammaskipulagi fyrir Austurheiðiar útivistarsvæði



1.3. Markmið

Markmið með gerð rammaskipulags fyrir Austurheiðar er margþætt og er að að tryggja samræmingu landnotkunar innan svæðisins til að forðast hagsmunaárekstra milli núverandi og framtíðar landnotkunar á svæðinu. Helstu markmið eru:

- Afmarka og skilgreina svæði eftir nýtingu þeirra.
- Skapa fjölbreytt og aðgengilegt útivistarsvæði fyrir alla aldurshópa og ólíka notendahópa s.s. hestafólk, gönguskíði, fjallahjól, torfæruhjól, göngu, skokk, sveppatínslu, berjamó, ferðapjónustu og fisflug.
- Ákvarða og skilgreina legu helstu vegtenginga og göngu-, hjóla og reiðleiða um svæðið.
- Styrkja tengingu byggðar við útivistarsvæði.
- Styrkja samspil og tengingu Austurheiða við aðliggjandi útivistarsvæði.



Yfirlitsmynd

- **Svæði 1** - LYNGDALUR og SKÁL (PARADÍSARSKÁL)
- **Svæði 2** – RAUÐAVATN







Skál (Paradísarskál)

- Skál (Paradís / Paradísarskál) er mikið notað af hundaeigendum og er lausaganga hunda heimiluð á þessu svæði.
- Fyrirhugað er að setja upp æfingasvæði fyrir hunda og áningarsvæði fyrir fólk og dýr.
- Stígur að svæðinu verður breikkaður og aðrir stígar lagfærðir.
- Uppsetning á bekkjum, upplýsingaskiltum og merkingum gönguleiða.







Rauðavatn

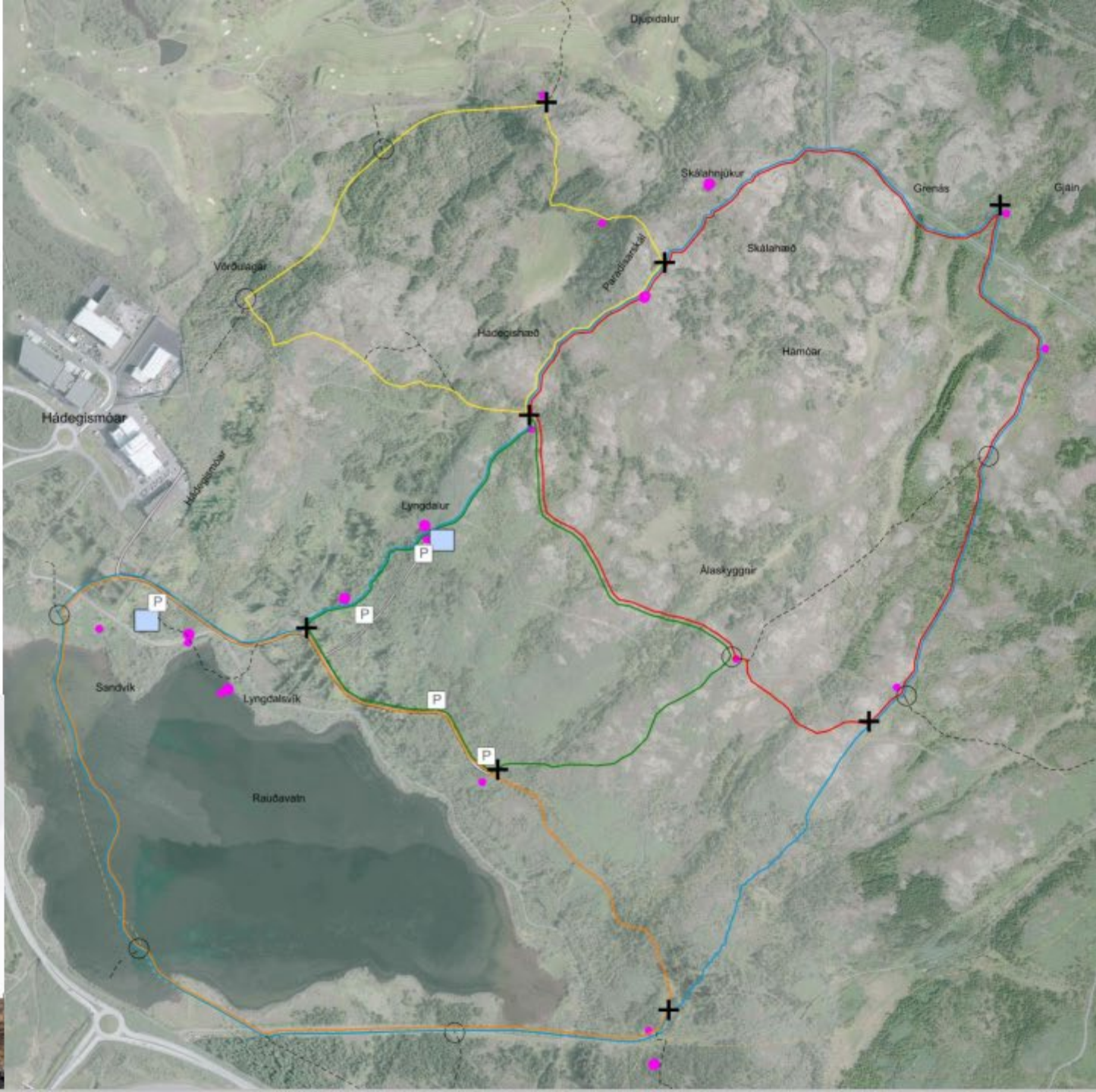
- Gert verður leik- og dvalarsvæði í skógarstíl í nálægð við Rauðavatn með tilheyrandi bekkjum/borðum, leiktækjum og grillaðstöðu.
- Það verður gerður aðgengilegur stígur frá bílastæðinu og að nýja dvalarsvæðinu og út frá því eru fjölbreyttar stígatengingar.
- Svæðinu er ætlað að auðvelda aðgengi að Rauðavatni og upplifa fjölbreytt lífríki ekki síst fuglalífið við vatnið.
- Yfir vetrartímann nýtist þessi aðstaða líka vel fyrir skautafólk.





Merkingar

- Gönguleiðir verða kortlagðar og merktar eftir litakerfi.
- Sett verða upp upplýsingarskilti, vegstikur og vegprestar.



SKÝRINGAR

- 5,5 km
- 3,1 km
- 2,1 km
- 3,1 km
- 2,1 km
- Aðrir stigar
- Akstur
- Reiðleið
- Skilti/kort
- + Vegprestur
- Vegstika
- P Bilastæði
- Áning



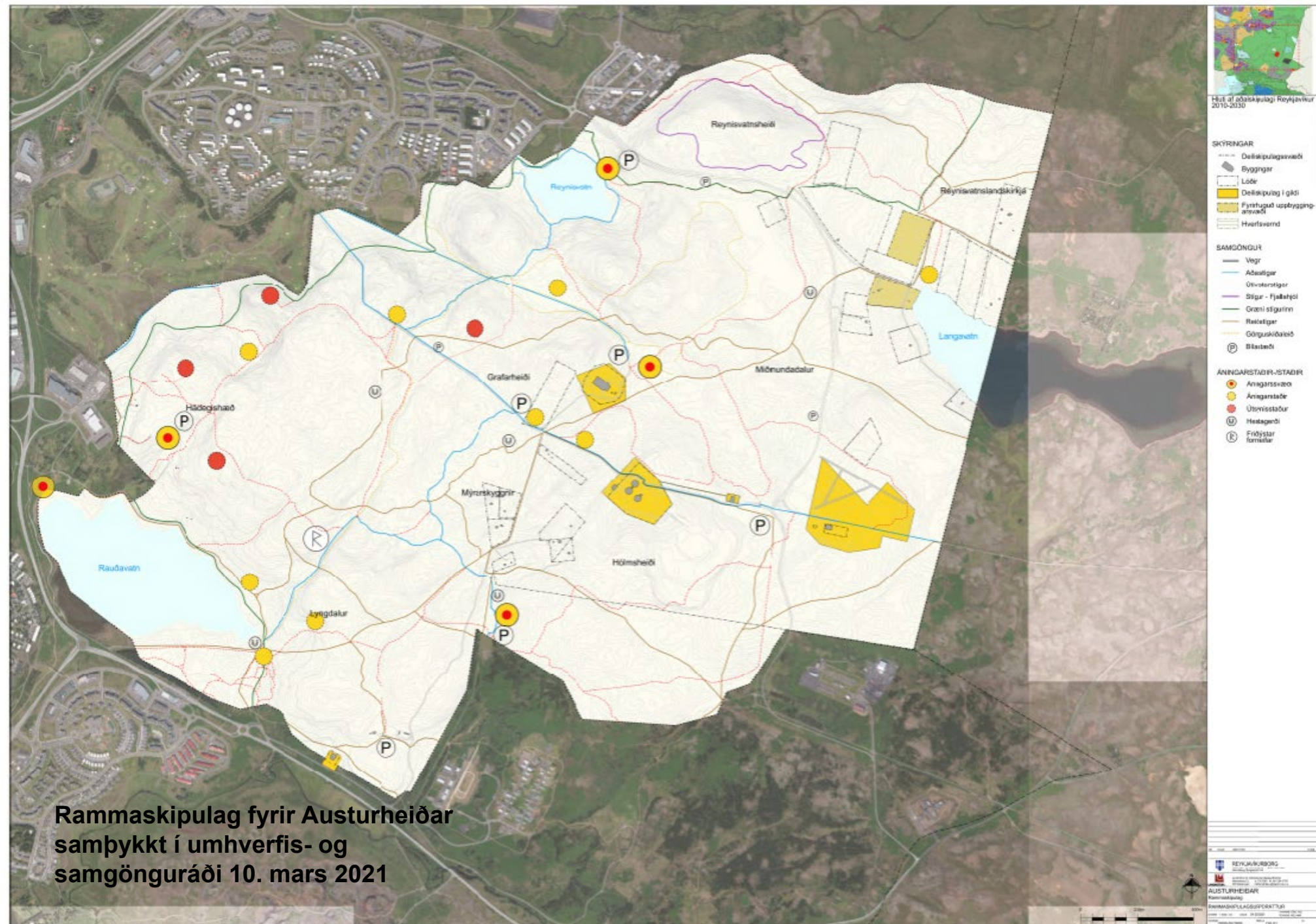


DL	DAÐ	ÞRÖÐ	TÍÐ
 UMFVERFIS- OG SKIPULAGSSVIÐ BORGARSTÍG 107A, 105 REYKJAHN 101 KÖPENHAÐEN			
 AUSTURHEIÐAR ÚTIVISTARSVÆÐI 2022 - áfangi 2			
Rauðavötn • Grunnmynd aðkoma/þjástæði Sandvík			
SKAÐA	8100 / A2	DAÐA	ÚTBOD
VIÐAR	HJ2103	ÞRÖÐ	G201



NO. 5462	SKYTTING	TRÉNA
	UMHVERFIS- OG SKIPULAGSSVIÐ BORGHARTUN 12-14, 105 REYKJANIR Sími 4111111 um@vkv.is	
	Landmælingar og Skilríktir Landsmælingar og Skilríktir Háskólagata 12 1075 REYKJANIR Sími 5912345 www.landmælingar.is	
AUSTURHEIÐAR ÚTIVISTARSVÆÐI 2022 - áfangi 2		
Grannmynd • Ánngarstaður Sandvík		
KUNNING 020-12	DRÖG UTBOÐ	ÁRANGRÆTTI 28 TILBOÐGÁFI
VERUR 142103	TRÉNA	G202





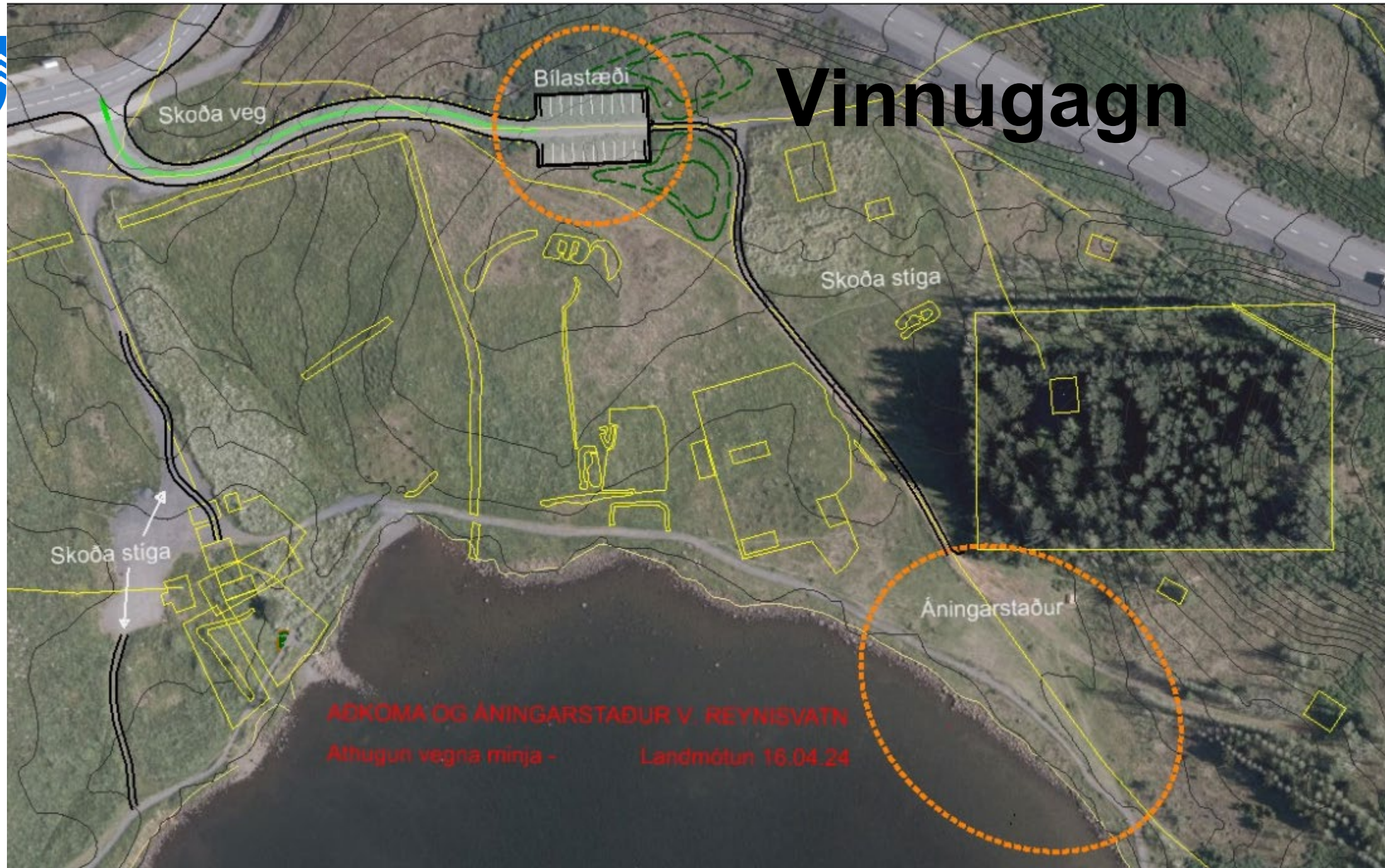
Rammaskipulag fyrir Austurheiðar samþykkt í umhverfis- og samgönguráði 10. mars 2021

Plán af austurheiðar Reykjavíkur 2010-2030

REYKJAVÍKURBORG
AUSTURHEIÐAR
Rammaskipulag
Dæmiskipulagsskýringar



Vinnugagn






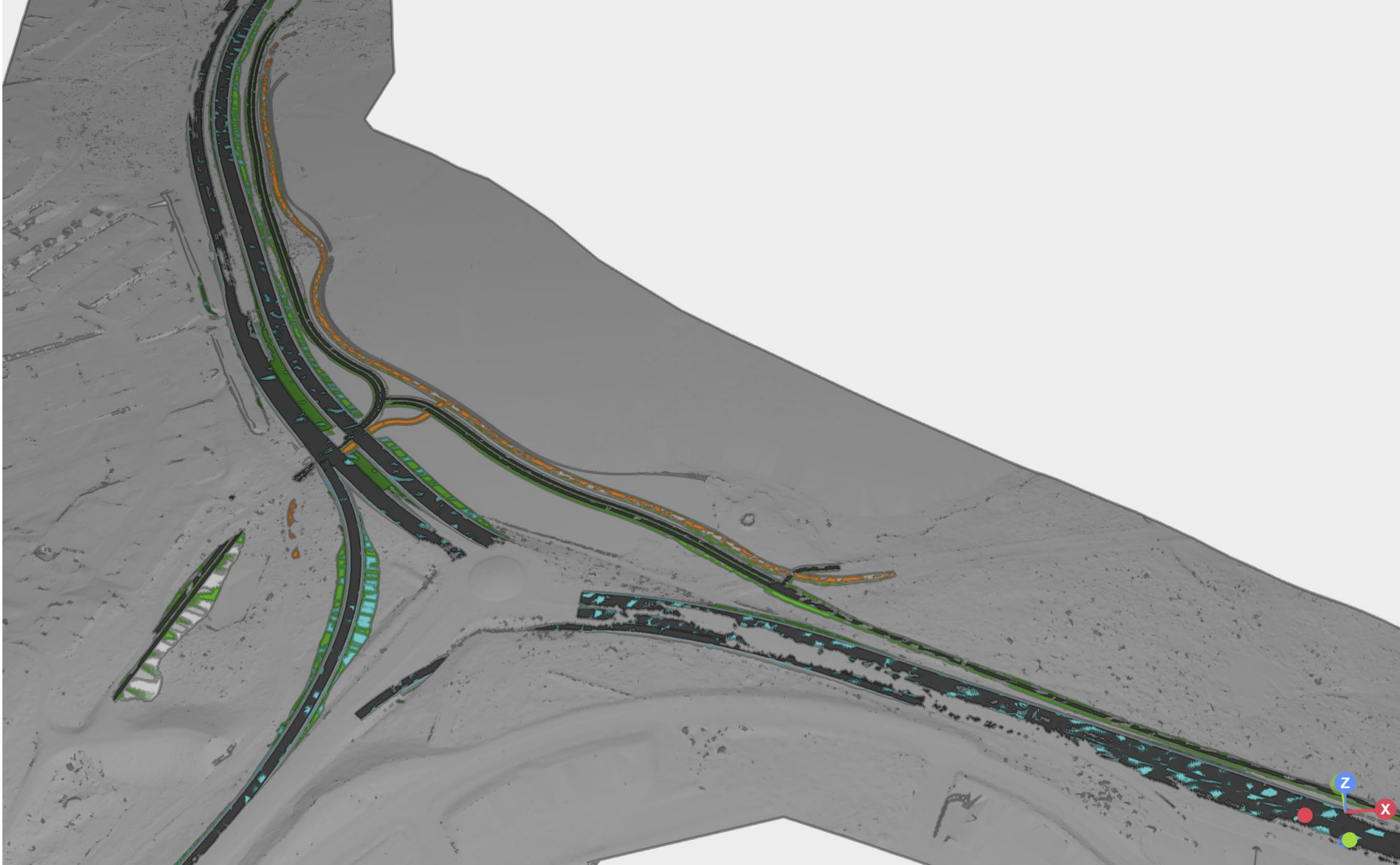
 **HÓLMSHEIÐI**
~6-8, KM SKÍÐAGÖNGUSPOR
MISLANGT EFTIR SNJÓARLÖGUM



REYNIS VATN
STUNDUM
~8KM

ATH! Snjómokstur á Hólmsheiðarvegi er ekki í forgangi og getur færi reynst minni bílum erfitt.







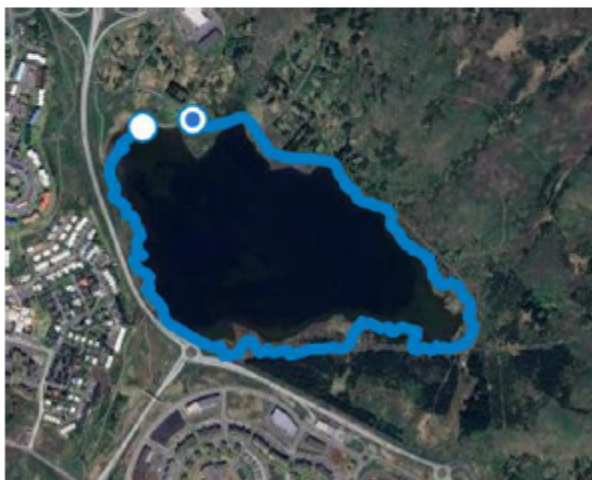
Vöktun fugla

Rauðavatn

Rauðavatn var talið tvisvar. Fyrst 13/07/23 og síðan aftur 08/08/23.

Tafla 12. Fjöldi tegunda við Rauðavatn.

Staðsetning	2021	2022	2023
Rauðavatn	22	24	18



Mynd 21. Rauðavatn. Gönguleið er merkt með blárrí línu.

Tafla 11. Mesti fjöldi unga við Rauðavatn.

Tegund	2021	2022	2023
Rauðhöfðaönd	7	12	0
Stökkönd	18	4	1
Skúfönd	0	17	0
Toppönd	0	6	0
Flórigoði	2	2	2
Rjúpa	4	0	0
Stelkur	1	3	0
Sandlóa	1	1	0
Hettumáfur	0	1	0
Sílamáfur	3	19	7
Skógarþröstur	0	0	1
Mariuerla	0	0	2

Í ár var vatnsstaða í Rauðavatni nokkuð eðlileg annað árið í röð, en árið 2021 var hún einstaklega lág.



Takk !

