



Borgarráð

### **Stálhöfði 2, aðilaskipti að uppbyggingarsamkomulagi**

Óskað er eftir því að borgarráð samþykki að í stað Dverghöfða ehf., kt. 610786-1629, taki ÞG Asparskógar ehf., kt. 630916-0380, við réttindum og skyldum samkvæmt uppbyggingarsamkomulagi, dags. 21. júní 2019, ásamt síðari viðaukum. Nánar tiltekið er um að ræða réttindi og skyldur vegna lóðarinnar Stálhöfði 2, skráð með fastanúmerið F2521439, landnúmer L233395, áður reitur 1 og hluti lóðar Eirhöfða 11. Aðilaskiptin verði samþykkt að því gefnu að ÞG Asparskógar ehf. skuldbindi sig gagnvart Reykjavíkurborg til þess að standa skil á greiðslum samkvæmt samkomulaginu í stað Dverghöfða ehf. og til þess að hlíta að öðru leyti ákvæðum samkomulagsins og þeim kvöðum sem eru á lóðinni samkvæmt kvaðayfirlýsingu dags sama dag og viðauki þessi. Skrifstofu borgarstjóra og borgarritara er falið að útbúa og undirrita viðauka við samkomulagið um aðilaskiptin.

#### **Greinargerð:**

Þann 21. júní 2019 var gert samkomulag um lóðirnar Eirhöfði 11, Breiðhöfði 10, Eldshöfði 4, Eldshöfði 6-8, Breiðhöfði 11 og Breiðhöfði 11a við lóðarhafa lóðanna, Klasa ehf., kt. 540809-1190 og Elliðaárvog ehf., kt. 631012-0430 (nú Borgarhöfði fasteignapróun ehf.). Með viðauka II, dags. 28. júní 2022, tók Dverghamrar ehf. yfir réttindi og skyldur Borgarhöfða fasteignapróunar ehf. Samkvæmt b-lið 9. gr. samkomulagsins er bann við sölu/framsali lóðarréttinda og fasteigna á lóðunum áður en greiðsla skv. samkomulaginu er greidd, nema að fengnu samþykki borgarráðs sem mun samþykkja ef kaupandi lóðarréttinda staðfestir yfirtöku kvaða sem á lóðinni eru skv. samkomulaginu. Skrifstofa borgarstjóra og borgarritara mun útbúa og undirrita viðauka við samkomulagið sem tilgreinir aðilaskiptin.

Ívar Örn Ívarsson  
Skrifstofa borgarstjóra og borgarritara

Hjálagt:  
Samkomulag dags. 21. júní 2019, ásamt fylgiskjöllum.  
Viðauki, dags. 10. desember 2021.  
Viðauki II, dags. 28. júní 2022.



Reykjavíkurborg, kt. 530269-7609 vegna Reykjavíkurborgar - eignasjóðs, kt. 570480-0149, Borgartúni 10-12, 105 Reykjavík, annars vegar og hins vegar Elliðaárvogur ehf., kt. 631012-0430, Suðurlandsbraut 4, 108 Reykjavík, og Klasi ehf., kt. 540809-1190, Suðurlandsbraut 4, 108 Reykjavík gera með sér eftirfarandi

## **Samkomulag vegna fyrirhugaðrar uppbyggingar og þróunar á lóðum fyrirtækjanna á Ártúnshöfða í Reykjavík.**

### **1. gr.**

#### **Inngangur**

Samkomulag þetta er byggt á samkomulagsramma Reykjavíkurborgar vegna fyrirhugaðra samninga við lóðarhafa, sem samþykktur var í borgarráði 20. júní 2019 í tengslum við fyrirhugaða uppbyggingu og þróun á Ártúnshöfða í Reykjavík en innifelur þau sérákvæði sem skilgreina þarf sérstaklega í tenglum við lóðir í umráðum Elliðaárvogs ehf. og Klasa ehf. Samkomulagsramminn er fylgiskjal 1.

Elliðaárvogur ehf., (hér eftir nefndur lóðarhafi) er lóðarhafi að eftirtöldum leigulóðum (hér eftir sameiginlega nefndar lóðirnar) á Ártúnshöfða í Reykjavík:

**Eirhöfði 11, landeignanúmer L110508**

**Breiðhöfði 10, landeignanúmer L110543**

**Eldshöfði 4, landeignanúmer L110542**

**Eldshöfði 6-8, landeignanúmer L110538**

Klasi ehf., (hér eftir nefndur lóðarhafi) er lóðarhafi að eftirtöldum leigulóðum (hér eftir sameiginlega nefndar lóðirnar) á Ártúnshöfða í Reykjavík:

**Breiðhöfði 11, landeignanúmer L110506**

**Breiðhöfði 11a, landeignanúmer L110507**

Lóðir þessar eru sýndar á fylgiskjali nr. 2 með samkomulagi þessu.

Í vinnslu er nýtt deiliskipulag fyrir svæði það sem lóðir þessar eru. Samkvæmt fyrirbyggjandi hugmyndum er m.a. heimild fyrir íbúðarhúsnæði auk þjónustu- og atvinnuhúsnæðis á öllum lóðum á svæðinu og að ráðist verði í gerð nýrra gatna, þ.m.t. fyrir borgarlínu, torga, gang- og hjólastíga, nýrra stofnlagna, ofanvatnslausna og settjarna, strandstíga, landfyllinga, grjótvarna, skóla- og íþróttamannvirkja. Auk þess er gert ráð fyrir brú yfir Sævarhöfða, endurbótum á tengingu Sævarhöfða við Gullinbrú, endurbygging Svarthöfða og færslu nokkurra gatna.

Lóðir lóðarhafa skulu skipulagðar sem einn deiliskipulagsreitur.

Reykjavíkurborg og Veitur ohf. munu sjá um þessar framkvæmdir.

Fyrirséð er að kostnaður við framangreindar framkvæmdir er umtalsverður og er greiðsluþáttaka lóðarhafa samkvæmt 3. gr. ætlað að standa undir þessum kostnaði að hluta.

Lóðarhafar hafa hug á að taka þátt í uppbyggingu á Ártúnshöfða. Fyrir liggur rammaskipulagsáætlun fyrir Ártúnshöfða-Elliðaárvog sem gerir ráð fyrir að byggingarmagn á lóðunum verði aukið og að heimilað verði að reisa íbúðarhúsnæði auk atvinnu- og þjónustuhúsnæðis á lóðunum. Af því tilefni gera Klasi ehf. og Elliðaárvogur ehf. annars vegar og Reykjavíkurborg hins vegar með sér þetta samkomulag.

Fyrirhugaður er að fjöldi íbúða á svæði merkt A og B, sbr. fylgiskjal nr. 3 verði um 5.900. Bygging íbúða í hverfinu kallar m.a. á byggingu grunn- og leikskóla. Ráðist verður í þær framkvæmdir í tengslum við og samhliða uppbyggingu íbúða í hverfinu.

Hin fyrirhugaða uppbygging fellur undir samþykka húsnæðisáætlun fyrir Reykjavíkurborg, sem samþykkt var á fundi borgarstjórnar 6. júní 2017, almenn samningsmarkmið Reykjavíkurborgar á nýjum uppbyggingarsvæðum, sem samþykkt var á fundi borgarráðs 31. janúar 2019 og samkomulagsramma um uppbyggingu í Ártúnshöfða, sem samþykkt var á fundi borgarráðs 20. júní 2019.

## 2. gr.

### Lóðir samkvæmt gildandi skipulagi og fyrirhuguð uppbygging

Lóðarréttindi á deiliskipulagsreit lóðarhafa sem taldar eru upp í 1. gr. sem eru í þinglýstri eigu lóðarhafa telja um 63.217 m<sup>2</sup>, en hús á lóðum eru um 10.823 m<sup>2</sup> að stærð.

Unnið er að nýju deiliskipulagi fyrir hluta af Ártúnshöfða. Samkvæmt fyrirleggjandi hugmyndum verða til nýjar lóðir á sama svæði og lóðarhafi á nú lóðarleiguréttindi á, en hluti þeirra fer undir götur, gangstéttir og opin svæði.

Samkomulagsaðilar eru sammála um að lóðarhafi muni fá lóðarleiguréttindi á væntanlegum lóðum á þessu svæði.

Breytt fyrirkomulag lóða, nýting, byggingarmagn og nýtt deiliskipulag fyrir Ártúnshöfða er háð samþykki skipulags- og samgönguráðs og borgarráðs. Staðsetning lóða, nýting, byggingarmagn o.fl. getur breyst við afgreiðslu deiliskipulagsins.

Fyrirhuguð uppbygging á Ártúnshöfða skal vera í samræmi við Aðalskipulag Reykjavíkur 2010-2030 og skilmála væntanlegs deiliskipulags og greinargerðar fyrir viðkomandi svæði í hverfinu.

Lóðarhafi eða síðari lóðarhafar skulu ljúka uppbyggingu húsa á hverri lóð samkvæmt nýju deiliskipulagi innan 36 mánaða frá útgáfu byggingarleyfis.

Inneign vegna húsa sem verða rifin skal ganga upp í væntanleg gatnagerðargjöld lóða fyrirtækjanna í samræmi við 4. mgr. 3. gr. laga um gatnagerðargjald nr. 153/2006.

## 3. gr.

### Greiðsluþátttaka lóðarhafa

Kostnaður við fyrirhugaðar framkvæmdir í hverfinu, sbr. 1. gr., er verulega umfram áætlaðar tekjur af gatnagerðargjöldum sem greiðist af uppbyggingu á svæðinu. Í samræmi við samþykktir borgarráðs frá 31. janúar 2019 og 20. júní 2019 samþykkir lóðarhafi að greiða hlutdeild í þessum kostnaði. Greiðsluþátttaka lóðarhafa byggir á verðmætaaukningu viðkomandi fasteigna, sem getur falist í breyttri nýtingu á húsnæði, þ.e. úr atvinnuhúsnæði í íbúðarhúsnæði, og/eða auknum byggingarheimildum/-byggingarmagni.

Greiðsluþátttaka lóðarhafa reiknast á eftirfarandi hátt:

Að því marki sem nýtt deiliskipulag heimilar breytta nýtingu eða meira byggingarmagn samþykkir lóðarhafi að taka þátt í kostnaði vegna enduruppbyggingar hverfisins í samræmi við fyrirhugaðar skipulagsáætlanir með greiðslu sem nemur 12.524 kr. fyrir hvern fermeter nýbyggingar eða viðbyggingar



ofanjarðar sem nýtt verður fyrir íbúðir. Greiða skal sömu fjárhæð fyrir hvern fermetra í þeim tilvikum ef nýtt deiliskipulag heimilar breytta nýtingu núverandi húsa úr atvinnuhúsnæði í íbúðir án þess að byggt sé við eldri byggingar.

Fyrir nýbyggingu eða viðbyggingu sem skilgreinist sem atvinnuhúsnæði skal greiða 3.622 kr. fyrir hvern fermetra nýbyggingarinnar ofanjarðar.

Framangreindar fjárhæðir skulu bundnar byggingarvísitölu miðað við grunnvísitölu í apríl 2019, 142,4 stig, og tekur breytingum í samræmi við breytingar á vísitölu miðað við þá grunnvísitölu til greiðsludags.

Greiðsla fyrir byggingarréttinn miðar við heimilað hámarksbyggingarmagn ofanjarðar samkvæmt endanlegu deiliskipulagi, sbr. 2. gr. samkomulags þessa.

Miðað við fyrirbyggjandi nýtingarhugmyndir á svæðum A og B á Ártúnshöfða er áætlað að hámarks byggingarmagn lóðanna ofanjarðar verði í nýju deiliskipulagi um 167.000 m<sup>2</sup>, þar af 116.000 m<sup>2</sup> fyrir íbúðarhúsnæði og 51.000 m<sup>2</sup> fyrir atvinnuhúsnæði.

Ef síðar verður samþykkt meira byggingarmagn en sem nemur hámarksbyggingarmagni samkvæmt fyrirbyggjandi deiliskipulagstillögu skal lóðarhafi greiða gjald, sbr. ákvæði þessa greinar, fyrir þá fermetra sem bætast við heildarbyggingarmagnið.

Ef áætlað byggingarmagn minnkar verulega þá hefur lóðarhafi heimild til að fara fram á endurskoðun á greiðsluþátttökuákvæði þessu.

#### **4. gr.**

##### **Gjalddagi**

Gjalddagi greiðslu samkvæmt 3. gr. er við samþykkt bygginganefndarteikninga hjá embætti byggingafulltrúa á nýjum byggingaráformum eða breytingu á notkun á hverri lóð. Lóðarhafa er óheimilt að hefja framkvæmdir fyrr en gjaldið hefur verið greitt.

#### **5. gr.**

##### **Önnur gjöld**

Auk framangreindrar greiðslu skal lóðarhafi greiða gatnagerðargjald og önnur lögbundin skipulags-, framkvæmda-, byggingarleyfis- og tengigjöld vegna fyrirhugaðrar uppbyggingar á lóðunum.

#### **6. gr.**

##### **Sala íbúða til Félagsbústaða hf.**

Í samræmi við samningsmarkmið Reykjavíkurborgar samþykkja lóðarhafar að Félagsbústaðir hf. hafi kauprétt á 5% íbúða í húsum á hverri lóð. Miðað skal við í kaupunum að hver íbúð verði að stærð á bilinu 45-60 m<sup>2</sup> að birtu flatarmáli auk geymslu hvers stærð skal vera í samræmi við sambærilegar íbúðir, þó ekki stærri en 4 m<sup>2</sup>. Íbúðirnar skal afhenda tilbúnar og skal frágangur þeirra, efnisval og gæði vera sambærilegt við aðrar íbúðir að svipaðri stærð í sömu húsum. Bílastæði í bílageymslu fylgir ekki íbúðum þessum.

Kaupverð hvers birts fermetra í íbúð og geymslu er umsaminn 460.000 kr. (virðisaukaskattur innifalinn). Framangreint kaupverð á m<sup>2</sup> er miðað við byggingarvísitölu aprílmánaðar 2019 og skal breytast í samræmi við þróun vísitölu þessarar frá undirskriftardegi til greiðsludags.

Komi til endurskoðunar á ákvæða um verðviðmiðunum í lögum um almennar íbúðir þar til kaupréttur er nýttur, getur lóðarhafi farið fram á endurskoðun á fjárhæð kaupverðs skv. 2. mgr.

Komi til kaupa skal kaupsamningur gerður þegar byggingarnefndarteikningar hafa verið samþykktar. Í kaupsamningi verða nánari ákvæði um kaupin, þ. á m. um staðsetningu íbúðanna, sem dreifa skal um hús á hverri lóð, endanleg stærð þeirra og greiðslu kaupverðs.

Kaupréttur skal boðinn skriflega til Félagsbústaða samhliða því að teikningar verði lagðar inn til byggingarfulltrúans í Reykjavík og skal senda afriti til Reykjavíkurborgar. Kaupréttarhafi skal svara því innan 45 daga frá því að kauprétturinn er boðinn hvort hann ætli að nýta sér hann.

Kaupréttarins skal getið í deiliskipulagstillögu og útbúinn skal viðauki við núverandi lóðaleigusamninga, sbr. 9. gr., sem þinglýst verður sem kvöð á núverandi lóðir lóðarhafa. Nýti kaupréttarhafi sér ekki kaupréttinn skal kvöð um hann aflétt.

Viðaukar við lóðaleigusamninga lóðarhafa skal útbúinn innan 30 daga frá undirskrift samkomulags þessa.

#### 7. gr.

##### **Kvöð um leiguíbúðir o.fl.**

Í samræmi við áform Reykjavíkurborgar um félagslega blöndun verður sú kvöð á lóðirnar að um 20% íbúða skuli vera leiguíbúðir, stúdentaíbúðir, leiguíbúðir Félagsbústaða hf., búseturéttaríbúðir og/eða íbúðir fyrir aldraða. Félagsbústaðir hafa kauprétt að hluta þessara íbúða, sbr. 6. gr. samkomulags þessa.

Þessa skal getið í deiliskipulagstillögu og viðauka við núverandi lóðaleigusamninga sem þinglýst verður sem kvöð á núverandi lóðir og skal sú kvöð færast yfir á væntanlegar lóðir.

Í eignaskiptayfirlýsingu skal skilgreint hvaða íbúðir falli undir þessa kvöð.

#### 8. gr.

##### **Listskreyting**

Veitt verður sérstöku fé til listskreytinga í almenningsrýmum utan lóða eða á húsum á deiliskipulagssvæðinu. Lóðarhavar á öllu hverfinu munu sameiginlega leggja til 300 millj.kr. Hlutdeild lóðarhafa er innifalín í greiðslu skv. 3. gr. samkomulags þessa. Reykjavíkurborg skuldbindur sig til að leggja fram jafnháa fjárhæð til listskreytingar í hverfinu. Samráð verður haft við lóðarhafa á svæðinu um val og útfærslu á listskreytingum.

#### 9. gr.

##### **Viðauki við lóðarleigusamning**

Áður en nýtt deiliskipulag er samþykkt skal lóðarhafi og veðhafar viðkomandi lóðar undirrita og þinglýsa viðauka við núverandi lóðarleigusamninga. Viðaukarnir skulu innihalda eftirfarandi ákvæði:

- a. Fjárhæð greiðsluþátttöku lóðarhafa á hverri lóð.
- b. Bann við sölu/framsali lóðarréttinda og fasteigna á lóðunum, að hluta eða heild, áður en greiðsla skv. a-lið hefur verið greidd, nema að fengnu samþykki borgarráðs sem mun samþykkja ef kaupandi lóðarréttinda staðfestir yfirtöku kvaða sem á lóðinni eru skv. samningi þessum.
- c. Kvöð um að 20% íbúða á lóð skuli vera leiguíbúðir, stúdentaíbúðir, búseturéttaríbúðir, leiguíbúðir Félagsbústaða hf. og/eða íbúðir fyrir aldraða.
- d. Kauprétt Félagsbústaða hf. á 5% íbúða á lóð á umsömdu, skilgreindu verði sem er innan þeirra marka sem sett eru í 12. gr. reglugerðar um stofnframlög ríkis og sveitarfélaga, húsnæðissjálfsseignarstofnanir og almennar íbúðir nr. 555/2016, sbr. 2. mgr. 6. gr. samkomulags þessa.



- e. Heimild til að rifta lóðarleigusamningi ef lóðarhafi vanefnir greiðslur skv. 3. gr. Komi til riftunar skulu uppkaupsákvæði lóðarleigusamnings falla niður og lóðin renna til Reykjavíkurborgar án greiðslu.

Bann við framsali skal getið á veðbandayfirliti fateigna á lóðunum. Reykjavíkurborg skuldbindur sig til að aflétta framsalsbanni af hverri lóð fyrir sig þegar greiðslur samkvæmt 3. og 5. gr. hafa verið greiddar.

#### **10. gr.**

##### **Fyrirvari Reykjavíkurborgar um framkvæmdir**

Reykjavíkurborg áskilur sér rétt til að hefja ekki undirbúning framkvæmda á svæði því sem lóðirnar eru á fyrr en lóðarhafar á deiliskipulagsreitnum hafa skuldbundið sig til þess að ráðast í uppbyggingu á lóðunum sem sínum með undirskrift sinni á samkomulag sem byggt er á samkomulagsramma um uppbyggingu í Ártúnshöfða, sem samþykkt var á fundi borgarráðs 20. júní 2019.

Miðað er við að ný deiliskipulagsáætlun fyrir deiliskipulagsreitinn verði samþykkt til auglýsingar innan níu mánaða frá því að fyrir liggja samningar við lóðarhafa á reitnum.

#### **11. gr.**

##### **Lóðarleigusamningar**

Þegar greiðslur samkvæmt 3. og 5. gr. hafa verið greiddar mun Reykjavíkurborg gefa út nýja lóðarleigusamninga. Samhliða falla eldri lóðarleigusamningar úr gildi.

Lóðarleigusamningar fyrir íbúðahúsalóðir verða til 75 ára. Lóðarleigusamningar fyrir atvinnuhúsalóðir verða til 50 ára. Lóðir sem heimila íbúðir og atvinnustarfsemi skilgreinast sem íbúðahúsalóðir.

#### **12. gr.**

##### **Lagnir**

Komi til þess vegna stækkunar og uppbyggingar á lóðum lóðarhafa að flytja þurfi lagnir veitustofnanna skulu lóðarhafar bera kostnað við þann flutning. Þessa greiðsluskyldu ber þó lóðarhafi ekki ef flutningur lagnanna tengist uppbyggingu þeirra innviða sem Reykjavíkurborg ber að standa fyrir.

#### **13. gr.**

##### **Ýmis ákvæði**

Hafi deiliskipulag fyrir þess hluta Ártúnshöfða sem lóðin tilheyrir ekki verið staðfest fyrir 31. desember 2021 fellur samkomulag þetta sjálfkrafa úr gildi.

Allar breytingar á samningi þessum skulu vera skriflegar og öðlast ekki gildi fyrr en við samþykkt borgarráðs og eftir atvikum stjórn lóðarhafa.

Heimilt er að þinglýsa samkomulagi þessu á eftirtaldar lóðir:

**Eirhöfði 11, landeignanúmer L110508**

**Breiðhöfði 10, landeignanúmer L110543**

**Eldshöfði 4, landeignanúmer L110542**

**Eldshöfði 6-8, landeignanúmer L110538**

**Breiðhöfði 11, landeignanúmer L110506**




**Breiðhöfði 11a, landeignanúmer L110507**

Samkomulag þetta er gert í fjórum samhljóða eintökum og skal hver samningsaðili halda eftir einu eintaki.

Samkomulagið var samþykkt á fundi borarráðs 20. júní 2019.


Reykjavík, 21. júní 2019


  
F.h. Klasi ehf.

  
F.h. Elliðaárvogs ehf.

  
F.h. Reykjavíkurborgar

Vitundarvottar að rétttri undirskrift og dagsetningu:

  
Kt. 1090588/5369

  
Kt. 130872-3919

**Fylgiskjöl:**

Samkomulagsrammi fyrir vegna uppbyggingar á Ártúnshöfða og við Elliðaárvog - fylgiskjal nr. 1.  
Núverandi lóðir fyrirtækjanna - fylgiskjal nr. 2.

Handwritten signature or initials in black ink, located in the bottom right corner of the page.





## Samkomulagsrammi Reykjavíkurborgar í fyrirhuguðum samningum við lóðarhafa um uppbyggingu á Ártúnshöfða og við Elliðaárvog.

### Forsendur.

Undanfarin ár hafa borgaryfirvöld átt í viðræðum við nokkra lóðarhafa á Ártúnshöfða til að ná fram áformum Aðalskipulags Reykjavíkur 2010-2030 um umbreytingu á svæðinu úr iðnaðarhverfi í blandaða byggð með íbúðum, þjónustu og atvinnuhúsnæði.

Unnið hefur verið rammaskipulag „Elliðaárvogur við Ártúnshöfða – vistvænt borgarhverfi með fólk í fyrirrúmi“, sem staðfest var af skipulagsráði 11. janúar 2017. Á grundvelli fyrirbyggjandi rammaskipulags er nú í vinnslu að deiliskipulagshugmyndum að tveimur reitum á svæðinu og munu aðrir reitir fylgja í kjölfarið á næstu árum.

Gert er ráð fyrir verulegri aukningu á byggingarmagni og blandaðri byggð íbúða og þjónustu- og atvinnuhúsnæðis. Fyrirhugaðar breytingar hverfisins munu því auka verðmæti lóðanna verulega.

Kostnaður við breytingar á innviðum, bygging skóla og borgarstofnana, endurbygging gatna, stíga, borgarlands og veitna og annar kostnaður við uppbyggingu vegna skipulagsbreytinga er áætlaður umtalsverður. Frumáætlun liggur fyrir vegna innviðakostnaðar.

Samkomulagsrammi þessi gildir fyrir svæði sem afmarkast af Vesturlandsvegi, Höfðabakka, Stórhöfða, Svarthöfða, Sævarhöfða að lóð Sorpu, Elliðaám frá lóð Sorpu og að gatnamótum Sævarhöfða og Bíldshöfða. Svæðið er nánar skilgreint á fylgiskjali nr. 1.

Áformað er að uppbygging á svæði þessu verði á vegum lóðarhafanna og að gert sé sérstakt samkomulag um uppbyggingu og innviðagerð á milli lóðarhafanna og Reykjavíkurborgar.

Til að gæta samræmis í samningum við lóðarhafa skal samkomulagsrammi þessi lagður til grundvallar í samningi á milli viðkomandi lóðarhafa og Reykjavíkurborgar.

Samkomulagsramminn gildir einnig um þær lóðir sem Reykjavíkurborg hefur ráðstöfunarrétt á eftir því sem við á.

Réttur lóðarhafa samkvæmt núverandi lóðarleigusamningum er nokkuð mismunandi. Reykjavíkurborg miðar við að einungis sé samið við lóðarhafa sem eru með gilda, tímabundna lóðarleigusamninga og starfsemi sem samrýmist núgildandi aðalskipulagsákvæðum fyrir svæðið. Ef ekki næst samkomulag við lóðarhafa á grundvelli samningsramma þessa gilda áfram ákvæði upphaflegs lóðarleigusamnings til loka leigutíma. Í slíkum tilvikum verða útrunnir lóðarleigusamningar ekki framlengdir nema starfsemi lóðarhafa sé í samræmi við Aðalskipulag og þá





eingöngu í stuttan tíma, að hámarki þar til að nýtt deiliskipulag hefur verið samþykkt fyrir viðkomandi reit.

Borgarstjórn samþykkti á fundi sínum 6. júní 2017 húsnæðisáætlun fyrir Reykjavíkurborg. Enn fremur hefur borgarráð samþykkt á fundi sínum 31. janúar 2019 ný samningsmarkmið fyrir Reykjavíkurborg á uppbyggingarsvæðum. Samningsmarkmið þessi gilda um uppbyggingu á Ártúnshöfða og við Elliðaárvog skulu samningar við lóðarhafa vera í samræmi við þau, þ. á m. ákvæði um félagslega blöndun um að um 20% íbúða í hverfum borgarinnar verði leiguíbúðir, stúdentaíbúðir, búseturéttaríbúðir, leiguíbúðir Félagsbústaða og/eða íbúðir fyrir aldraða og að Félagsbústaðir eigi kauprétt að um 5% íbúða.

Samningsmarkmið Reykjavíkurborgar eru fylgiskjal nr. 3.

### **Að auki skulu samningar við lóðarhafa innihalda a.m.k. eftirfarandi ákvæði.**

1. Upplýsingar um lóðarhafa, eignarhlutföll og núverandi nýtingu lóðar ásamt stærð lóða/r og húsa.
2. Upplýsingar um áætlað hámarks byggingarmagn á hverri lóð/lóðum, landnotkun o.fl. Gera skal fyrirvara um að forsendur geti breyst við afgreiðslu deiliskipulags fyrir svæðið.

Í hverfinu eru áformaðar framkvæmdir sem Reykjavíkurborg og Veitur ohf. munu sjá um svo sem gerð gatna, þ.m.t. vegna borgarlínu, torga, gang- og hjólastíga, nýrra stofnlagna, ofanvatnslausna og settjarna, strandstíga, landfyllingar, grjótvarna, skóla- og íþróttamannvirkja. Auk þess er gert ráð fyrir brú yfir Sævarhöfða, endurbótum á tengingu Sævarhöfða við Gullinbrú, endurbygging Svathöfða og færslu nokkurra gatna.

Greiðslum lóðarhafa samkvæmt 9. tl. er ætlað að standa undir þessum kostnaði að hluta.

Til listsköpunar í almenningsrýmum í öllu hverfinu er gert ráð fyrir að lóðarhafar í öllu hverfinu á muni sameiginlega leggja til 300 m.kr. og er tekið tillit til þess í fjárhæðum samkvæmt 9. tl. Reykjavíkurborg mun leggja fram jafnháa fjárhæð til listsköpunar í hverfinu.

3. Fyrirhugað er að fjöldi íbúða á svæði A og B er áformað að verði um 5.900, sbr. fylgiskjal nr. 2.

Bygging íbúða í hverfinu kallar m.a. á byggingu grunn- og leikskóla. Ráðist verður í þær framkvæmdir í tengslum við og samhliða uppbyggingu íbúða í hverfinu.



4. Uppbygging í hverfinu skal vera í samræmi við húsnæðisstefnu Reykjavíkurborgar, Aðalskipulag Reykjavíkur 2010-2030 og samkvæmt heimildum og skilyrðum væntanlegs deiliskipulags fyrir viðkomandi svæði í hverfinu.
5. Uppbyggingu á hverri lóð samkvæmt nýju deiliskipulagi skal lokið innan 36 mánaða frá útgáfu byggingaleyfis.
6. Hverfinu verður skipt í marga deiliskipulagsreiti. Vegna mikils kostnaðar við uppbyggingu innviða hverfisins áskilur Reykjavíkurborg sér rétt til að hefja ekki framkvæmdir, sem Reykjavíkurborg á að sjá um á viðkomandi deiliskipulagsreit, sbr. 3. tl. fyrir en lóðarhafar á viðkomandi deiliskipulagsreits hafa skuldbundið sig til þess að ráðast í uppbyggingu á lóðum sínum með undirritun einkaréttarsamninga við Reykjavíkurborg, þar sem þeir jafnframt skuldbinda sig til að taka þátt í kostnaði vegna enduruppbyggingar hverfisins, sbr. 9. tl.
7. Við endanlega afgreiðslu væntanlegs deiliskipulags fyrir viðkomandi reit á skipulags-svæðinu kann byggingarmagn og stærð viðkomandi lóðar að breytast frá því sem samningur miðast við.  
Greiðslur lóðarhafa skulu miðast við hámarksbyggingarmagn ofanjarðar á viðkomandi lóð samkvæmt samþykktu deiliskipulagi.
8. Viðkomandi lóðarhafi samþykkir að taka þátt í kostnaði vegna enduruppbyggingar svæðisins og innviða þess, breyttrar nýtingar á lóðum og fasteignum í hverfinu, sbr. 3. tl. Greiðslupátttaka hvers lóðarhafa byggir á verðmætaaukningu viðkomandi fasteignar, sem getur falist í breyttri nýtingu á húsnæði, þ.e. auknum byggingarheimildum/byggingarmagni og/eða úr atvinnuhúsnæði í íbúðarhúsnæði.
9. Greiðslupátttaka lóðarhafa. Lóðarhafi samþykkir ef nýtt deiliskipulag heimilar breytta nýting lóðar hans að taka þátt í kostnaði vegna enduruppbyggingar hverfisins í samræmi við fyrirhugaðar skipulagsáætlanir með greiðslu sem nemur 12.524 kr. fyrir hvern fermeter nýbyggingar eða viðbyggingar sem nýtt verður fyrir íbúðir. Greiða skal sömu fjárhæð fyrir hvern fermeter í þeim tilvikum ef nýtt deiliskipulag heimilar breytta nýting núverandi húsa úr atvinnuhúsnæði í íbúðir en ekki er byggt við eða reist nýbygging.  
Fyrir nýbyggingu eða viðbyggingu sem nýtt sem atvinnuhúsnæði skal greiða 3.622 kr. fyrir hvern fermetra nýbyggingarinnar.
10. Lóðarhafar skulu auk framangreinds greiða gatnagerðargjald í samræmi við samþykkt um gatnagerðargjald í Reykjavík og önnur lögbundinna skipulags-, framkvæmda- og byggingarleyfisgjalda til Reykjavíkurborgar og tengigjöld til Veitna ohf.



11. Greiðslur hvers lóðarhafa skulu miðast við það byggingarmagn á viðkomandi lóð skv. væntanlegu deiliskipulagi sem samþykkt verður í nýju deiliskipulagi viðkomandi reits.
12. Gjaldldagi greiðslna skv. 9. tl. verður við samþykkt bygginganefndarteikninga hjá embætti byggingafulltrúa á nýjum byggingaráformum eða breytingu á núverandi húsi á lóðinni.

Framangreindar viðmiðunarfjárhæðir munu taka breytingum miðað við þróun byggingarvísitölu. Grunnur er byggingarvísitala sem gildi í apríl 2019 (142,4 stig).

13. Áður en deiliskipulag er samþykkt fyrir reit þann sem viðkomandi lóð telst til skal lóðarhafinn og veðhafar viðkomandi lóðar undirrita og þinglýsa viðauka við núgildandi lóðarleigusamning. Viðaukinn skal innihalda eftirfarandi ákvæði og kvaðir:
  - a. Fjárhæð greiðslubátttöku lóðarhafa og gjaldldagi í samræmi við 9. og 12. tl. samkomulagsramma þessa.
  - b. Kvöð um bann við sölu/framsali á lóðarréttindum og fasteignum á lóðinni, að hluta eða heild, áður en greiðslur skv. 9. tl. hafa verið samþykkt, án samþykkis borgarráðs. Borgarráð mun heimila framsal gegn því að kaupandi undirgangist greiðsluskyldu skv. 9. tl. og aðrar kvaðir skv. samkomulagsramma þessum.
  - c. Kvöð um að 20% íbúða á lóð skuli vera leiguíbúðir, stúdentaíbúðir, búseturéttaríbúðir, leiguíbúðir Félagsbústaða hf. og/eða íbúðir fyrir aldraðra.
  - d. Kauprétt Félagsbústaða hf. á 5% íbúða á lóð á umsömdu, skilgreindu verði sem er innan þeirra marka sem sett eru í 12. gr. reglugerðar um stofnframlög ríkis og sveitarfélaga, húsnæðissjálfsseignarstofnanir og almennar íbúðir nr. 555/2016.
  - e. Heimild til að rifta lóðarleigusamningi ef lóðarhafi vanefnir greiðslur skv. 9. tl. Komi til riftunar skulu uppkaupsákvæði lóðarleigusamnings falla niður og lóðin renna til Reykjavíkurborgar án greiðslu.

Kvöð um bann við framsali skal getið á veðbandayfirliti fasteigna á lóðunum. Reykjavíkurborg skuldbindur sig til að aflétta kvöð um framsalsbann af hverri lóð fyrir sig þegar greiðslur skv. 9. og 10. tl. hafa verið greiddar.

Reykjavíkurborg skal heimilt að þinglýsa samkomulagi við lóðarhafa á núverandi lóð hans.

14. Hafi nýtt deiliskipulag ekki verið staðfest fyrir 31. desember 2024, fyrir það svæði sem lóðin telst til, fellur samkomulag á milli lóðarhafans og Reykjavíkurborgar úr gildi.
15. Þegar nýtt deiliskipulag vegna viðkomandi svæðis verður staðfest og lóðarhafi hefur greitt skv. 9. og 10. tl. mun Reykjavíkurborg gefa út nýja lóðarleigusamninga. Lóðarleigusamningar fyrir lóðir með íbúðum og blandaðri starfsemi verði til 75 ára en atvinnuhúsnæðislóðir verði til 50 ára.
16. Samningsaðilar eru Reykjavíkurborg og hinsvegar allir lóðarhafar viðkomandi lóðar.



17. Samkomulagsrammi þessi var samþykktur á fundi borgarráðs 20. júní 2019.

Fylgiskjöl:

Nr. 1. Svæðið sem skilmálarnir gilda um.

Nr. 2. Afmörkun svæðis A og B.

Nr. 3. Samningsmarkmið Reykjavíkurborgar á uppbyggingarsvæðum samþykktir af borgarráði 31. janúar 2019.

Samkomulagsrammi Reykjavíkurborgar í fyrirhuguðum samningum við lóðarhafa í Ártúnshöfða og við Elliðaárvog - Fylgiskjal



*[Handwritten signature]*





20





### Samningsmarkmið Reykjavíkurborgar á uppbyggingasvæðum.

Á grundvelli aðalskipulags Reykjavíkur 2010-2030 verða til fjölmörg uppbyggingasvæði fyrir nýjar íbúðir og atvinnuhúsnæði í Reykjavík. Svæði þessi eru mörg hver í blönduðu eignarhaldi en oftast er ekki um að ræða land sem er í eigu Reykjavíkurborgar en lóða- og/eða byggingaréttur er að verulegu leyti í höndum einkaaðila, sem eru handhafar lóðarsamninga með mismunandi lóðarleiguréttindum.

Reykjavíkurborg leggur áherslu á mikilvægi þess að skilgreina samningsmarkmið sín í tengslum við þá uppbygging sem framundan er, ekki síst varðandi þau svæði sem eru í blönduðu eignarhaldi.

Samningsmarkmiðin eru sett fram til að tryggja gagnsæi og gæta samræmis á milli svæða. Skilgreining samningsmarkmiða leiðir til markvissari samningsgerðar, eykur líkur á að niðurstaða náist og að uppbyggingu verði í samræmi við áform borgaryfirvalda.

Með vísan til framangreinds setur Reykjavíkurborg sér eftirfarandi samningsmarkmið vegna uppbyggingasvæða í Reykjavík:

- a. Að til verði gott borgarskipulag með þeim áherslum sem koma fram í Aðalskipulagi Reykjavíkur 2010 til 2030.
  - i. Áhersla lögð á fjölbreytileika í stærð og gerð íbúða.
  - ii. Áhersla lögð á gæði og gott umhverfi.
  - iii. Áhersla lögð á að varðveita staðaranda og yfirbragð byggðar.
- b. Að land og innviðir borgarinnar verði nýttir sem best.
- c. Að stofnkostnaður innviða fyrir uppbyggingasvæði verði greiddur með fjármunum sem fást af uppbyggingunni sem innviðagreiðsla eða greiðsla fyrir aukinn byggingarrétt fyrir íbúðir og atvinnuhúsnæði.  
Greiðslur þessar geta verið mismunandi eftir staðsetningu og svæðum.
- d. Að ákveðinni fjárhæð verði varið í listsköpun í almenningsrýmum á skipulagssvæðinu.
- e. Að byggt verði upp í samræmi við Húsnæðisstefnu Reykjavíkurborgar 2020 og stuðlað að uppbyggingu leigumarkaðar og félagslegri blöndun íbúa.

Miða skal við að um 20% íbúða í hverfum verði leiguíbúðir, stúdentaíbúðir, búseturéttaríbúðir, leiguíbúðir Félagsbústaða hf. og/eða íbúðir fyrir aldraða.

Félagsbústaðir hf. hafi kauprétt fyrir allt að 5% íbúða fyrir félagslegt leiguhúsnæði á umsömdu, skilgreindu verði sem er innan þeirra marka sem sett eru í 12. gr. reglugerðar um stofnframlög ríkis og sveitarfélaga, húsnæðissjálfsseignarstofnanir og almennar íbúðir nr. 555/2016.

Í samráði við lóðarhafa skal ákveða hvaða íbúðir á lóð falli undir ákvæðið um leiguíbúðir og kauprétt Félagsbústaða hf. og skal samkomulagi þinglýst sem kvöð á viðkomandi lóð.

Í deiliskipulagstillögum um uppbyggingasvæði skulu koma fram markmið um félagslega blöndun og leiguíbúðir.

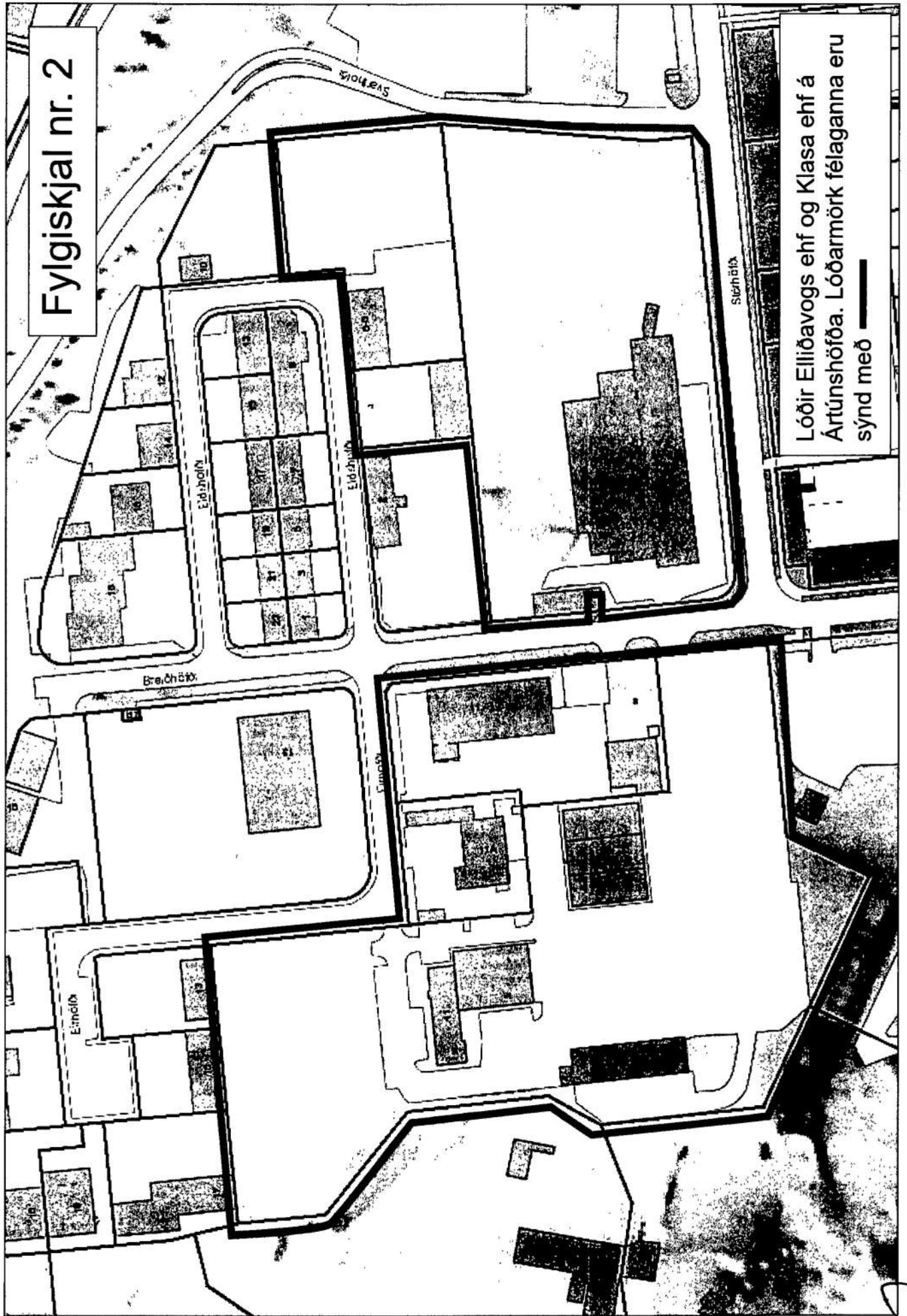
Samningsmarkmið þessi gilda um uppbyggingu á lóðum þar sem heimilað verður viðbótarbyggingarmagn sem er að flatarmáli meira en 800 fermetrar eða 15 eða fleiri nýjar íbúðir. Þá gilda samningsmarkmið þessi í sérstökum tilvikum þegar skilgreiningu á notkun húsnæðis á lóð er breytt eða þar sem önnur veigamikil breyting með hliðsjón af aðstæðum og umhverfi er heimiluð á lóð.

Samningsmarkmið þessi taka gildi 1. mars 2019.

Samningsmarkmið þessi voru samþykkt á fundi borgarráðs 31. janúar 2019.



Fylgiskjal nr. 2



Lóðir Elliðavogs ehf og Klasa ehf á  
Ártúnshöfða. Lóðarmörk féláganna eru  
sýnd með —

## VIÐAUKI

### við samkomulag vegna fyrirhugaðrar uppbyggingar og þróunar á lóðum fyrirtækjanna á Ártúnshöfða í Reykjavík, dags. 21. júní 2019

Reykjavíkurborg, kt. 530269-7609, vegna Reykjavíkurborgar – eignasjóðs, kt. 570480-0149, Borgartúni 10-12, 105 Reykjavík, annars vegar og hins vegar Borgarhöfði fasteignapróun ehf. kt. 631012-0430, Suðurlandsbraut 4, 108 Reykjavík og Klasi ehf., kt. 540809-1190, Suðurlandsbraut 4, 108 Reykjavík, gerðu þann 21. júní 2019 með sér „Samkomulag vegna fyrirhugaðrar uppbyggingar og þróunar á lóðum fyrirtækjanna á Ártúnshöfða í Reykjavík“ (hér eftir nefnt „samkomulagið“), sjá fylgiskjal 3.

Þann 22. febrúar 2021 var samkomulagið nánar útfært. Þann 10. júní 2021 voru gerðir viðaukar við lóðarleigusamninga lóðanna og eru nýir viðaukar við lóðarleigusamningana einnig í vinnslu þar sem greiðsluþátttaka lóðarhafa fyrir byggingarrétt lóðanna skv. fyrirhuguðu deiliskipulagi er tilgreind nánar.

Lóðarhavar að lóðunum eru nú Borgarhöfði Fasteignapróun ehf., kt. 631012-0430, Borgarhöfði Fasteignapróun II ehf., kt. 440121-0120 og Borgarhöfði Fasteignapróun III ehf., kt. 440121-0200, sem bera nú réttindi og skyldur samkvæmt fyrrgreindu samkomulagi og útfærslu.

#### 1.

Með viðauka þessum eru gerðar breytingar á samkomulagi aðila frá 21. júní 2019 þar sem tímafrestum 1. mgr. 13. gr samkomulagsins verður breytt úr 31. desember 2021 í 1. júní 2022. Ákvæði 1. mgr. 13. gr. samkomulagsins verður eftirleiðis svohljóðandi:

*Hafi deiliskipulag fyrir þess hluta Ártúnshöfða sem lóðin tilheyrir ekki verið staðfest fyrir 1. júní 2022 fellur samkomulag þetta sjálfkrafa úr gildi.*

#### 2.

Aðilar sammæltust um, samkvæmt 2. gr. samkomulags aðila dags. 21. júní 2019, að nýjar lóðir verði til á sama svæði og lóðarhafi á nú lóðarleiguréttindi á, en hluti þeirra fer undir götur, gangstéttir og opin svæði. Samkvæmt ákvæðinu eru samkomulagsaðilar sammála um að lóðarhafi muni fá lóðarleiguréttindi á væntanlegum lóðum á þessu svæði. Nýjar lóðir á svæðinu samkvæmt deiliskipulagstillögu eru lóðir nr. 1, 2, 3, 5, 6, 7, 8, 9A, 9B og 9C, sjá fylgiskjal 1.

Nú liggur fyrir deiliskipulagstillaga fyrir lóðir lóðarhafa samkvæmt samkomulaginu þar sem gert er ráð fyrir að heildarstærð lóða verði um 47.157 m<sup>2</sup>. Deiliskipulagstillagan sem sýnir fyrirhugaðar breytingar á lóðum lóðarhafa er í fylgiskjali 1. Aðilar eru sammála um að nýir lóðarleigusamningar muni taka mið af þeirri breyttu lóðaskipan sem deiliskipulagstillagan miðast við sem mun fela í sér eftirfarandi lóðarmarkabreytingar:

- A. Lóðarhafi afhendir hluta núverandi lóða sinna til Reykjavíkurborgar, undir m.a. götur, opin svæði og borgarlínu, sbr. svæði merkt G1- G15 í yfirlitsmynd í fylgiskjali 2.
- B. Lóðarmörk tveggja lóða, merkt nr. 6 og 9C í yfirlitsmynd í fylgiskjali 2, hliðrast til austurs inn á núverandi borgarland, nánar tiltekið reitir H1 og H2. Áætluð heildarstærð lóða lóðarhafa verður eftir þessar breytingar um 47.157 m<sup>2</sup>.

Afhending lóðarhluta verður með eftirfarandi hætti:

- A. Lóðarhafi afhendir Reykjavíkurborg svæði merkt G6 og G13, veðbanda- og kvaðalaust, þegar deiliskipulag fyrir lóðir lóðarhafa hefur tekið gildi með birtingu deiliskipulags í B-deild stjórnartíðinda.
- B. Þegar gatan Svarthöfði hefur verið færð mun Reykjavíkurborg afhenda lóðir H1 og H2.
- C. Aðrir lóðarhlutar verða afhentir í samræmi við framkvæmdaáætlun Reykjavíkurborgar þegar uppbygging á lóðunum hefst.

Aðilar skuldbinda sig til þess að undirrita lóðarmarkabreytingar og önnur nauðsynleg gögn til þess að uppfylla skyldur samkvæmt samkomulaginu og viðauka þessum.

### 3.

Að öðru leyti en að framan greinir heldur samkomulagið frá 21. júní 2019 og útfærsla dags. 22. febrúar 2021 gildi sínu í öllum atriðum.

Reykjavík, 10. desember 2021



F.h. Reykjavíkurborgar  
Með fyrirvara um samþykkt borgarráðs



F.h. Borgarhöfða Fasteignapróunar ehf.



F.h. Borgarhöfði Fasteignapróunar II ehf.



F.h. Borgarhöfða Fasteignapróunar III ehf.



Þorsteinn Hjaltason  
kt. 260358-5329



Kristján Guðbjartsson  
Kt. 130976-2989




F.h. Klasa ehf.

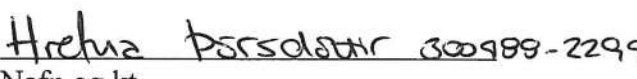


F.h. veðhafa, Landsbankans hf.

Vottar að rétttri undirritun, dagsetningu og fjárræði:



Nafn og kt. 150872-3919



Nafn og kt. 300989-2299

Fylgiskjöl:

1. Deiliskipulagstillaga fyrir svæði 1 á Ártúnshöfða.
2. Yfirlitsmynd, væntanlegar lóðarmarkabreytingar í kjölfar deiliskipulagsbreytinga.
3. Samkomulag um fyrirhugaða uppbyggingu og þróun á lóðum fyrirtækjanna á Ártúnshöfða í Reykjavík, dags. 21. júní 2019, milli Reykjavíkurborgar, Elliðaárvogur ehf., kt. 631012-0430, og Klasa ehf., kt. 540809-1190.



Reykjavíkurborg, kt. 530269-7609, vegna Reykjavíkurborgar - eignasjóðs, kt. 570480-0149, Borgarhöfði Fasteignapróun ehf., kt. 631012-0430 og Dverghamrar ehf., kt. 610786-1629, gera með sér svohljóðandi:

INNFÆRT

19. JÚLÍ 2022

Autón Gíslsson

## VIÐAUKA II

við samkomulag vegna fyrirhugaðrar uppbyggingar þróunar á lóðum fyrirtækjanna á Ártúnshöfða í Reykjavík

## 1. gr.

*Inngangur*

Þann 21. júní 2019 gerðu Klasi ehf., kt. 540809-1190, sem lóðarhafi að leigulóðunum

Breiðhöfða 11, L110506 og

Breiðhöfða 11a, L110507

og Elliðaárvogur ehf. (nú Borgarhöfði Fasteignapróun ehf.), kt. 631012-0430, sem lóðarhafi að leigulóðunum:

Eirhöfða 11, L110508,

Breiðhöfða 10, L110543,

Eldshöfða 4, L110542 og

Eldhöfða 4-6, L110538,

samkomulag við Reykjavíkurborg, um fyrirhugaða uppbyggingu og breytta nýtingu á lóðum fyrirtækjanna á Ártúnshöfða.

Með viðauka, dags. 16. mars 2022, voru gerð aðilaskipti þannig að hluta lóðanna þannig að:

Borgarhöfði Fasteignapróun II ehf., kt. 440121-0120 varð lóðarhafi að leigulóðunum:

Breiðhöfða 11, L110506,

Breiðhöfða 11a, L110507 og

Breiðhöfða 10, L110543.

Borgarhöfði Fasteignapróun III ehf., kt. 440121-0200 varð lóðarhafi að leigulóðunum:

Eldshöfða 4, L110542 og

Eldshöfða 6-8, L110538.

Aðilar eru sammála um að í stað Borgarhöfða fasteignapróunar ehf taki:

Dverghamrar ehf., kt. 610786-1629, við réttindum og skyldum samkvæmt samkomulagi vegna fyrirhugaðrar uppbyggingar og þróunar á lóðum fyrirtækjanna á Ártúnshöfða í Reykjavík, dags. 18. desember 2019 ásamt síðari viðaukum vegna Stálhöfði 2, skráð með fastanúmerið F2521439, landnúmer L233395, áður reitur 1 og hluti lóðar Eirhöfða 11,

## 2. gr.

*Framsál*

Dverghamrar ehf. skuldbinda sig gagnvart Reykjavíkurborg til þess að standa skil á greiðslum samkvæmt samkomulagi vegna fyrirhugaðrar uppbyggingar og breyttrar nýtingar á

ARL  
GÓT

framangreindum lóðum, dags. 21. júní 2019, og til þess að hlíta að öðru leyti ákvæðum samkomulagsins. Reykjavíkurborg veitir því heimild fyrir framangreindu framsali.

Áfram gildir kvöð um framsal sbr. 9. gr. samkomulagsins frá 21. júní 2019 og viðauka við lóðarleigusamning lóðanna frá 10. júní 2021.



Dverghamrar ehf., er óheimilt, án skriflegs samþykkis Reykjavíkurborgar, að framselja fasteignir og/eða lóðarréttindi að lóðinni áður en greiðslur samkvæmt 3. gr. samkomulagsins frá 21. júní 2019 hafa verið greiddar.


Við samþykkt framsal tekur nýr eigandi við réttindum og skyldum lóðarhafa gagnvart Reykjavíkurborg samkvæmt samkomulagi þessu.

3. gr.  
Annað

Að öðru leyti en að framan greinir heldur samkomulagið gildi sínu í öllum atriðum.

Reykjavík, 26. júní 2022

  
F.h. Borgarhótel og Fasteignabróunar ehf.  
  
F.h. Reykjavíkurborgar

  
F.h. Dverghamra ehf.

Vitundarvottar að rétttri dagsetningu, undirskrift aðila, og fjárræði:

Nafn og kt. **Jason Guðmundsson**  
Hdl. og lögg. fasteignasali  
Kt. 250470-5029  
Nafn og kt.

Fylgiskjöl:

1. Samkomulag dags. 21. júní 2019 ásamt fylgiskjölum.