

Hverfisskipulag

7.3 Selás

Víðfangsefni og efnistöð

Tilgangur hverfisskipulags í 7.3 Selási er að gera hverfið sjálfbærara, vistvænna og heilsufyllandi, auka gæði byggðarinnar og veita og styrkja byggðarmyndun og staðbanda. Íbúðum, einkum meðalstórum, er fjölgað þar sem íbúðabéttleiki er undir lágmarki skv. Gátlista um visthæfi byggðar. Einnig er nærþjónusta í hverfinu styrkt og tengingar bættar við meginljúna borgarhlutans í Árbæ. Eldri skilmálar eru sameinaðir nýjum skilmálum og byggingarreitir stækkaðir til að greiða fyrir þróun hverfisins til framtíðar.

Afmörkun hverfisins

Hverfisskipulagsáætlunin nær eingöngu til Selás, hverfis 7.3. Selás er tilfölulega fastmóttóð hverfi. Það afmarkast af Rafabæ, Suðurlandsvegi, Breiðholtsbraut, Vatnavegisvegi, Elliðaárdal og Fylkisvegi. Selás er sérstaklega afmarkaður á uppdrættinum en hverfisskipulagið nær eingöngu til hins afmarkaða svæðis, sjá afmörkun á uppdrætti.

Lýsing á hverfinu

Hverfið er á eða hölli í framhaldi af Árbæjarásknum. Í megináttun hollar landi frá miðu hverfinu, vestari hlutanum að Elliðaárdal, en eystrri hlutanum að Rauðvatni. Hverfið er tæplega 44 hektarar að stærð og er í 76–105 metra hæð yfir sjávarmáli. Það nýrja gæði af náðagð við Elliðaárdalinn, það hvað varðar útvist, náttúru og tengingar við göngustígakerfi borgarinnar í og við Elliðaárdalinn. Hverfið er í góðum tengslum við stafrænarakerfi höfuðborgarsvæðisins, einkum Suðurlandsveg og Breiðholtsbraut.

Uppbygging í Selási hófst upp úr 1980. Fjölbýlishús, þriggja til fjögurra hæða á hásum, setja mark sitt á austurjaðar byggðarinnar og veita m.a. skjól fyrir austanúttent um áðru leyti eru légrast býlishús af ýmsum gerðum ráðandi í yfirbragði hverfisins. Grunnskóli og þrjú leikskólar eru í hverfinu.

Lýsing á skilmálum og skilmálaeiningum

Hverfisskipulag fyrir Árbæ mun teyfa af hölmi eldri deilisskipulagsáætlanna, sem felldar eru og glíði við samþykkt hverfisskipulags. Hverfisskipulaginu settir nýir skipulagsskilmálar sem byggja á a) yfirferlu á skilmálsáætlunum deilisskipulags sem felldar eru og glíði, b) yfirferlu á öryttum byggingarheimildum frá eldri deilisskipulagi og c) nýjum vistvænum og sjálfbærum áherslum sem fram koma í skilmálum hverfisskipulags.

Selási er skipt upp í fjórtán skilmálaeiningas, sem hver hefur fengið sérstakt auðkenni frá 7.3.1 til 7.3.14, sbr. merkingar og afmörkun á uppdrætti. Hver þessara skilmálaeininga fær sérstaka skilmála.

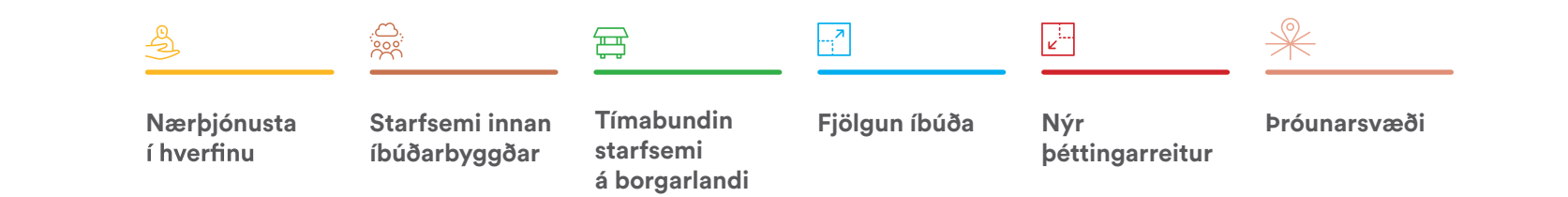
Skilmálar fjalla um vistvænna áherslur, byggðarmyndun, landnotkun, þróun og yfirbragð byggðar, þ.m.t. húsbýggingar, allt umhverfi og innvið. Skilmálar innviða fjalla um samþöngur, hjóla- og bílastæði, útfærslu garna, hjóla- og göngustíga og almenningsrími. Einnig ná þeir til leiksvæða, eftirfokkunar heimilisúrgangs og helgunarvæða fyrir veitur.

Skilmálar fyrir lóðir ná til starfsemi, byggingarmagns, hæðafjölda og annarra þátta. Skipulagsáætlunin gerir almenn rök fyrir því að byggingarreitir verði stækkaðir svo að þeir ná utan um niverandi og nýjar byggingar sem heimilaðar eru í hverfisskipulaginu.



Samfélag

Íbúðabéttleikinn í hverfinu er undir lágmarki skv. Gátlista um visthæfi byggðar. Áhersla er lögð á fjölgun íbúða með áherslu á þriggja til fjögurra hæðinga íbúða en niverandi fjöldi þeirra er undir meðaltali borgarhlutans í höli. Stefnir er að fjölgun íbúða um 700, m.a. til þess að renna styrkari stöðum undir verslun og þjónustu í hverfinu. Fjölgun verður á nokkrum svæðum: a) á þróunarsvæði við Vindis-Brekknás, b) innan niverandi byggðar með því að heimila tvær íbúðir í stórum sérbýlishúsum og hákkum fjölbýlishúsum gegn því að komið verði fyrir lytu, c) á þróunarsvæði við Selásbraut 98, d) á þróunarsvæði við Selásbraut. Nærþjónusta fyrir hverfið verður í hverfisskipulagi við Selásbraut 98. Göngu- og hjólastengingar verða bættar, m.a. til að tengja hverfið við borgarhlutakjarnann í Árbæ.



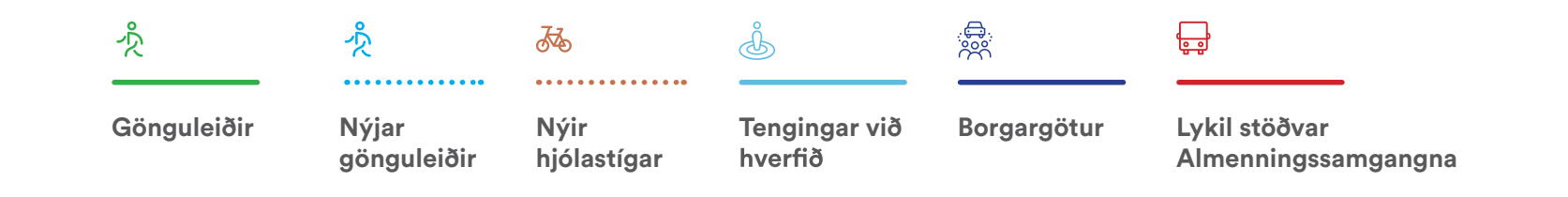
Gæði byggðar

Stefnt er að þróun byggðarinnar á vistvænum forsendum, m.a. með því að setja nýja skilmála sem útfærir eru rénar í leiðbeiningum hverfisskipulags. Gæði byggðarinnar verða aukin með vaxandi byggðarmyndun og styrkingu staðbandanna. Almenningsrími verða eflað, m.a. með hverfstorgi norðan grunnskólans og borgargötu á miðsvæði hverfisins. Einnig eru settir skilmálar um leiðbeinandi staðsetningu hjóðvanna meðfram Suðurlandsvegi.




Samgöngur

Gernt er ráð fyrir endurhönnun Selásbrautar á miðsvæðinu á grundvelli hugmyndarfræði um borgargötu. Hluti af þeirri uppbyggingu verður hverfstorg á afmörkuðu svæði. Markmið eru sett fram um bættar almenningsgöngur. Akvæði eru sett um göngu- og hjólastíga og tengingar við önnur hverfi. Bílastæðum er ekki fjölgað í hverfinu.



Vistkerfi og minjar

Settir eru skilmálar um lágmarksgegnðræpi yfirborðs á lóðum og í borgarlendi, sem nánar er útfært í leiðbeiningum hverfisskipulags.



Orka og Auðlindir

Stefnt er að aukinni notkun vistvænna orkuáða, ítarlegri flokkun heimilisúrgangs á heimilum og á grenndarstöðum í hverfinu. Settir eru skilmálar um heildsustöðvar fyrir rafhláa- og borgarlendi. Stuðlað er að kolefnisbindingu með skilmálum um aukin trjágróður á lóðum og opnum svæðum. Landnýting er bætt með talsverðri fjölgun nýrra íbúða.



Skýringar

Landnotkun

- Afmörkun hverfis
- Afmörkun skilmálaeininga
- Hús / byggingar
- Íbúðarbyggð
- Miðsvæði
- Samfélagsþjónusta

Opin svæði - Borgarland

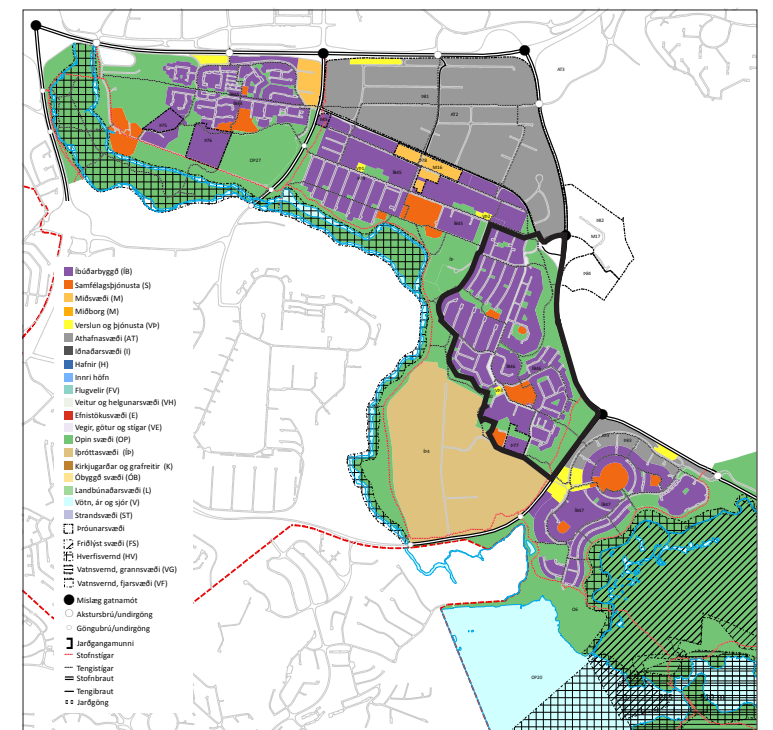
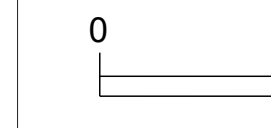
- H: Hverfisgarður: Garðar innan hverfis sem þjóna íbúum hverfis
- Grænt svæði: Gróður við göturými og önnur óskilgreind græn svæði
- L: Leiksvæði: Heiðbundnið leiksvæði með gróðri og leikmöguleikum
- D: Dvalarsvæði: Grænt yfirbragð, gróður og veruvæði

Samgöngur

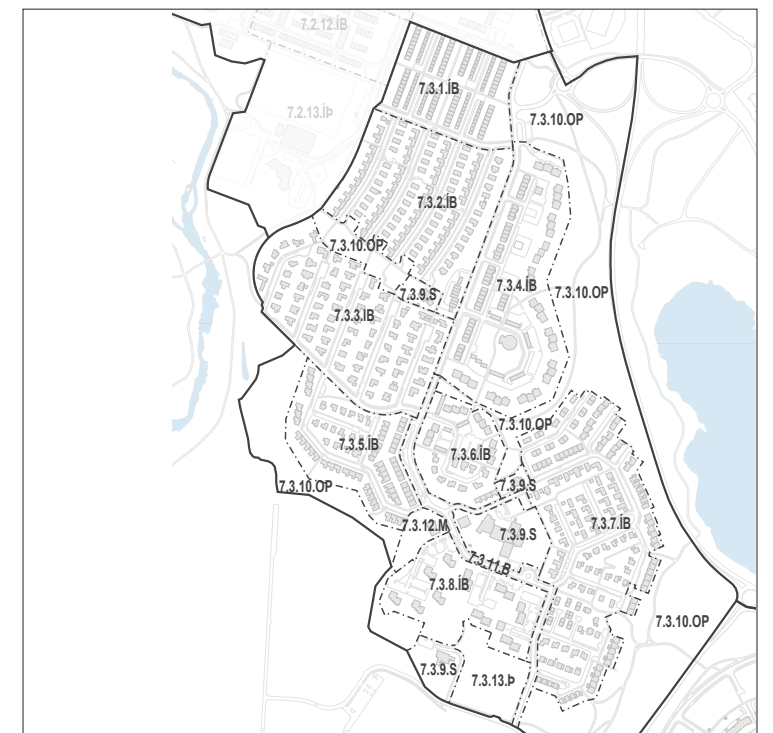
- Götur
- Borgargötu (aðalgötu)
- Bílastæði (leiðbeinandi staðsetn.)
- Gangstéttir / göngustígar
- Ný göngutenging (leiðbeinandi lega)
- Nýr hjólastígur (leiðbeinandi lega)
- Noverandi göngubrú/undirgöng
- Bætt göngubrú/undirgöng
- Reiðleiðir

Annað

- Þróunar-/stígunarsvæði (sérstakt deilisskipulag)
- I. Byggingarreitur
- II. Byggingarreitur
- Möguleg hákkun fjölbýlishúsa
- 7.1.1.ÍB: Númer skilmálaeininga og ráðandi landnotkun: IB: Íbúðarbyggð, S: Samfélagsþjónusta, OP: Opin svæði, B: Borgargata, LB: Líftættasvæði, P: Þróunarsvæði
- Grenndarstöð (leiðbeinandi lega)
- Deilibilur (leiðbeinandi lega)
- Heildsustæði (leiðbeinandi lega)
- Náttúruskenni
- Hjóðvörn (leiðbeinandi staðsetn.)
- Hverfstorg og/ða fagrun göturými
- Kvæðir (sjá nánar í bók 2)



Aðalskipulag Reykjavíkur 2010-2030
Borgarhluti 7 Árbær



Skilmálaeiningar - skýringarmynd

Samþykktar- og staðfestingarferli
Hverfisskipulag þetta sem fengið hefur meðferð í samræmi við ákvæði 6. mgr. 37 gr. sbr. 1. mgr. 41. skipulagslaga nr. 52/2000 ver samþykkt í
þann _____ 20__ og í
þann _____ 20__.

Tillagan var auglýst frá _____ 20__ með
athugasemdafrest til _____ 20__.

Auglýsing um gildistöku breytingarinnar var birt í B-eldi
Stjórnartíðinda þann _____ 20__.

Listi yfir breytingar eftir auglýsingu

7.3 Selás

Hverfisskipulagsuppdráttur
Kortagrunnur
Lukr
Hnitakerfi
ISN98
Mælikvarði
1:3.000 á A1
Dagsetning
14.12.2018
Teikninganúmer
0101
Útgáfa
A
Ráðgjafar
Teiknistofa arkitekta Gyffi Guðjónsson
og félagar
Landark ehf.
Effa Verkfræðistofa