

Hverfisskipulag

7.3 Selás

Víðfangsefni og efnistöð

Tilgangur hverfisskipulags í 7.3 Selási er að gera hverfið sjálfbærara, vistvænna og heilsufyllandi, auka gæði byggðarinnar og veita og styrkja byggðarmyndun og staðansá. Íbúðum, einkum meðalstórum, er fjölgað þar sem íbúðabéttleiki er undir lágmarki skv. Gátlista um visthæfi byggðar. Einnig er næðjónusta í hverfinu styrkt og tengingar bættar við meginljóna borgarhlutans í Árbæ. Eldri skilmálar eru sameinaðir nýjum skilmálum og byggingarreitir stækkaðir til að greiða fyrir þróun hverfisins til framtíðar.

Afmörkun hverfisins

Hverfisskipulagsáætlunin nær eingöngu til Selás, hverfis 7.3. Selás er tilfölulega fastmótóð hverfi. Það afmarkast af Rafabæ, Subúrlandsvegi, Breiðholtsbraut, Vatnsvellavegi, Elliðaárdal og Fylkisvegi. Selás er sérstaklega afmarkaður á uppdrættinum en hverfisskipulagið nær eingöngu til hins afmarkaða svæðis, sjá afmörkun á uppdrætti.

Lýsing á hverfinu

Hverfið er á ás eða holti í framhaldi af Árbæjaráskum. Í megináðum hallar landi frá miðu hverfisins, vestari hlutanum á Elliðaárdal, en eystri hlutanum að Rauðavátni. Hverfið er teplega 44 hektarar að stærð og er í 76-105 metra hæð yfir sjávarmáli. Það nýrja gæði af náðgöb við Elliðaárdalinn, það hvar varðar útivist, náttúru og tengingar við göngustígakerfi borgarinnar í og við Elliðaárdalinn. Hverfið er í góðum tengslum við stafrættakerfi höfuðborgarsvæðisins, einkum Suðurlandsveg og Breiðholtsbraut.

Uppbygging í Selási hófst upp úr 1980. Fjölbýlishús, þriggja til fjögurra hæða á hásumum, setja mark sitt á austurjaðar byggðarinnar og veita m.a. skjól fyrir austanútt en að öðru leyti eru légrast sérbýlishús af ýmsum gerðum ráðandi í yfirbragði hverfisins. Grunnskóli og þrjú leikskólar eru í hverfinu.

Lýsing á skilmálum og skilmálaeiningum

Hverfisskipulag fyrir Árbæ mun teyfa af hólmni eldri deiliskipulagsáætlanna, sem fellur úr gildi við samþykkt hverfisskipulags. Hverfisskipulaginu settir nýir skipulagsskilmálar sem byggja á a) yfirfærslu á skilmálaskilmálum deiliskipulags sem fellt er úr gildi, b) yfirfærslu á örymtum byggingarheimildum frá eldri deiliskipulagi og c) nýjum vistvænum og sjálfbærum áherslum sem fram koma í skilmálum hverfisskipulags.

Selási er skipt upp í fjórtán skilmálaeiningas, sem hver hefur fengið sérstakt auðkenni frá 7.3.1 til 7.3.14, sbr. merkingar og afmörkun á uppdrætti. Hver þessara skilmálaeininga fær sérstaka skilmála.

Skilmálar fjalla um vistvænna áherslur, byggðarmyndun, landnotkun, þróun og yfirbragð byggðar, þ.m.t. húsbýggingar, allt umhverfi og innvið. Skilmálar innviða fjalla um samþöngur, hjóla- og bílastæði, útfærslu gatna, hjóla- og göngustíga og almenningsgrömu. Einnig ná þær til leiksvæða, eftirskókkar heimilisúrgangs og helgunarsvæða fyrir veitur.

Skilmálar fyrir lóðir ná til starfsemi, byggingarmagns, hæðafjölda og annara þátta. Skipulagsáætlunin gerir almenn rök fyrir því að byggingarreitir verði stækkaðir svo að þær ná utan um núverandi og nýjar byggðar sem heimilaðar eru í hverfisskipulaginu.

Samfélag

Íbúðabéttleikinn í hverfinu er undir lágmarki skv. Gátlista um visthæfi byggðar. Áhersla er lögð á fjölgun íbúða með áherslu á þriggja til fjögurra herbergja íbúðir en núverandi fjöldi þeirra er undir meðalí borgarhlutans í heild. Steint er að fjölgun íbúða um 120-160, m.a. til þess að renna styrkari stöðum undir verslun og þjónustu í hverfinu. Fjölgun verður á nokkrum svæðum: a) á þróunarsvæði við Vindis-Brekknás, b) innan núverandi byggðar með því að heimila tveir íbúðir í stórum sérbýlishúsum og hásknum fjölbýlishúsum gegn því að kornið verði fyrir lyftu, c) á þróunarsvæði við Selásbraut 99, d) á þróunarsvæði lyftu í hverfinu, austan Selásbrautar.



- Nærþjónusta í hverfinu
- Starfsemi innan íbúðarbyggðar
- Tímabundin starfsemi á borgarlandi
- Fjölgun íbúða
- Nýr þéttlingarreitur
- Þróunarsvæði

Gæði byggðar

Stærst er að þróun byggðarinnar á vistvænum forsendum, m.a. með því að setja nýja skilmála sem útfærir eru réttur á leiðbeiningum hverfisskipulags. Gæði byggðarinnar verða aukin með vörðun byggðarmyndunar og styrkingu staðansá. Almenningsrymi verða eflað, m.a. með hverfistorgi norðan grunnskólans og borgargötu á miðsvæði hverfisins. Einnig eru settir skilmálar um leiðbeinandi staðsetningu hjóðvanna meðfram Subúrlandsvegi.



- Opin svæði
- Hverfisgarður
- Leiksvæði
- Dvalarsvæði
- Hverfistorg
- Hjólavarnir

Samgöngur

Gert er ráð fyrir endurhönnun Selásbrautar á miðsvæðinu á grundvelli hugmyndafraðni um borgargötur. Hluti af þeirri uppbyggingu verður hverfistorg á afmörkuðu svæði. Markmið eru sett fram um bættar almenningsamgöngur. Akvæði eru sett um göngu- og hjólastíga og tengingar við önnur hverfi. Bílastæðum er ekki fjölgað í hverfinu.



- Gönguleiðir
- Nýjar gönguleiðir
- Nýr hjólastígar
- Tengingar við hverfi
- Borgargötur
- Lykil stöðvar Almenningsamganga

Vistkerfi og minjar

Settir eru skilmálar um lágmarksgegnþrápi yfirborðs á lóðum og í borgarlandi, sem nánar er útfært í leiðbeiningum hverfisskipulags.



- Lágmarksgegnþrápi
- Náttúruskermi

Orka og Auðlindir

Stærst er að aukinni notkun vistvænna orkugæfa, ítarlegri flokkun heimilisúrgangs á heimilum og á grenndarstöðum í hverfinu. Settir eru skilmálar um hleðslustöðvar fyrir rafbíla á borgarlandi. Stuðlað er að kolefnisbindingu með skilmálum um aukin trjágróður á lóðum og opnum svæðum. Landnýting er bætt með talsverðri fjölgun nýrra íbúða.



- Grenndarstöðvar
- Hleðslustæði
- Deililíbar



Skýringar

- Landnotkun
- Afmörkun hverfis
- Afmörkun skilmálaeininga
- Hús / byggingar
- Íbúðarbyggð
- Miðsvæði
- Samfélagsþjónusta

Opin svæði - Borgarland

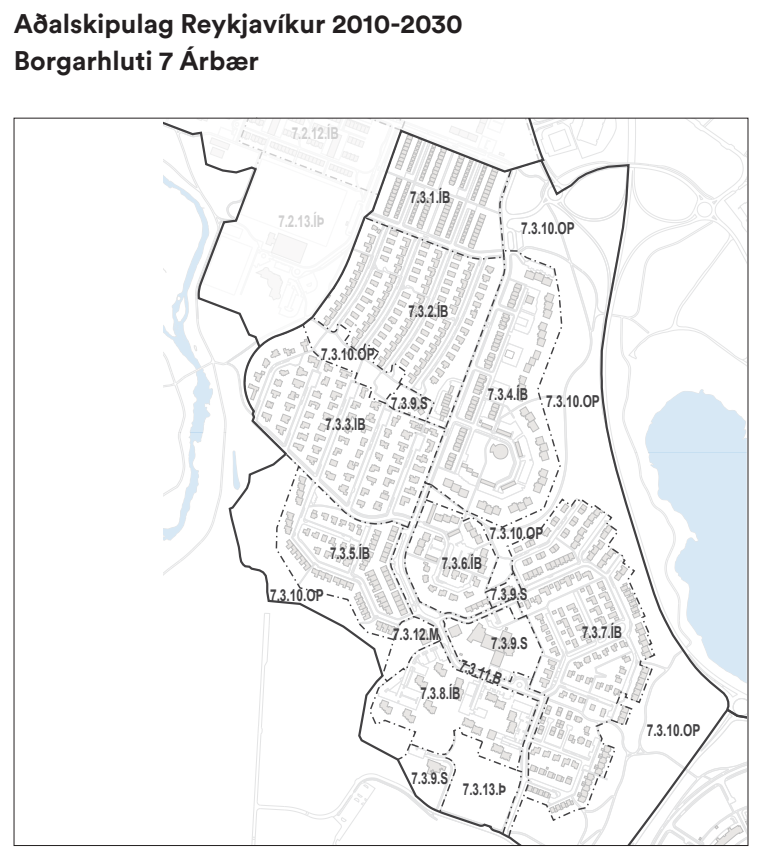
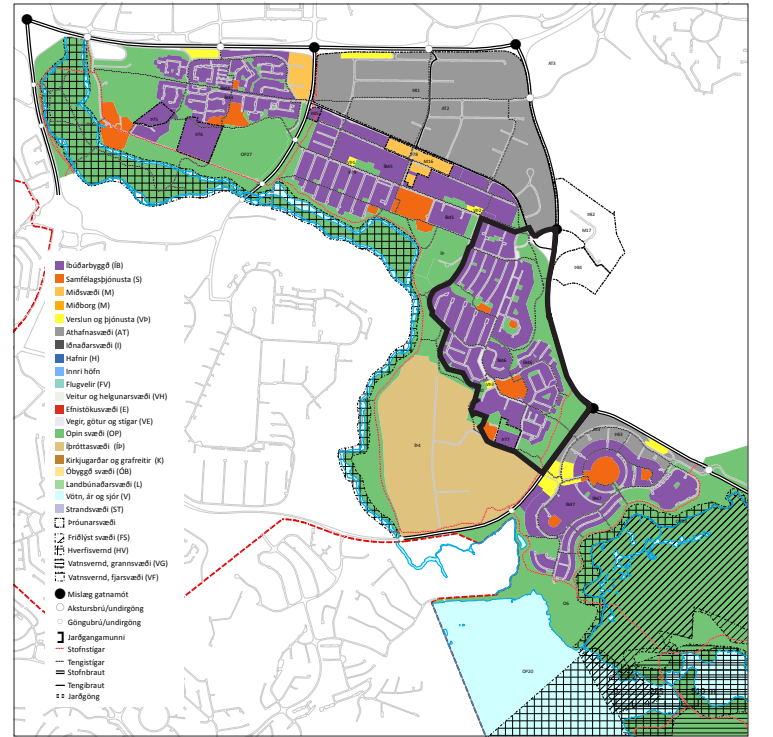
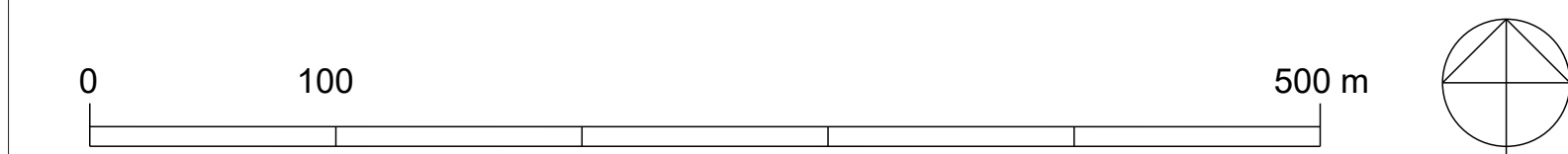
- H Hverfisgarður: Garðar innan hverfis sem þjóna íbúum hverfis
- Grænt svæði: Gróður við göturými og önnur óskilgreind græn svæði
- L Leiksvæði: Heiðbúnaðs leiksvæði með gróðri og leikmöguleikum
- D Dvalarsvæði: Grænt yfirbragð, gróður og vörusvæði

Samgöngur

- Götur
- Borgargötur (aðalgötur)
- Bílastæði (leiðbeinandi staðsetning)
- Gangstéttir / göngustígar
- Ný göngutenging (leiðbeinandi lega)
- Nýr hjólastígur (leiðbeinandi lega)
- Núverandi göngubrú/undirgöng
- Bætt göngubrú/undirgöng
- Reiðleiðir

Annað

- Þróunar-/stughunarsvæði (sérstakt deiliskipulag)
- I. Byggingarreitur
- II. Byggingarreitur
- Möguleg háskun fjölbýlishúsa
- 7.1.1.ÍB Númer skilmálaeininga og ráðandi landnotkun: IB: Íbúðarbyggð, S: Samfélagsþjónusta, OP: Opin svæði, B: Borgargata, LB: Líftöðvæði, Þ: Þróunarsvæði
- Grenndarstöð (leiðbeinandi lega)
- Deililíbar (leiðbeinandi lega)
- Hleðslustæði (leiðbeinandi lega)
- Náttúruskermi
- Hjólavörn (leiðbeinandi staðsetning)
- Hverfistorg og/öðra fagrun göturými
- Kvæðir (sjá nánar í bók 2)



Samþykktar- og staðfestingarferli

Hverfisskipulag þetta sem fengið hefur meðferð í samræmi við skvæði 1. mgr. 41 gr. sbr. 4. mgr. 87. gr. skipulagslaga nr.52 / 2000 var samþykkt í

þann _____ 20__ og í

þann _____ 20__.

Tillagan var auglýst frá _____ 20__ með athugasemdafresti til _____ 20__.

Auglýsing um gildistöku breytingarinnar var birt í B-eldi Stjórnartíðnda þann _____ 20__.

Listi yfir breytingar eftir auglýsingu

7.3 Selás

Hverfisskipulagsuppdráttur

Kortagrunnur Lukr

Hnitakerfi ISN98

Mælikvarði 1:3.000 á A1

Dagsetning 14.12.2018

Teikninganúmer 0101

Útgáfa A

Ráðgjafar Teiknistofa arkitekta Gyffi Guðjónsson og félagar Landark ehf. Efla Verkfræðistofa