



Borgarráð

Laugarvegur 157 - sala á lóðarskika

Óskað er eftir að borgarráð samþykki að selja L157 ehf. kt. 490321-2250, 19 fermetra úr óútvísuðu landi Reykjavíkurborgar með landeignanúmer L218177101 Reykjavík, ásamt 42 m² byggingarrétti. Kaupverðið er 5.275.830 kr., þar af er 655.830 kr. fyrir 19 m² lóðarstækkun og 4.620.000 kr. fyrir 42 m² aukinn byggingarétt, samkvæmt verðmati löggilds fasteignasala.

Greinargerð:

Lóðin Laugarvegur 157 er eignarlóð. Eigandi lóðarinnar lét vinna nýtt deiliskipulag fyrir lóðina vegna fyrirhugaðrar uppbyggingar sem tók gildi þann 30. janúar 2023 með auglýsingu í B-deild stjórnartíðinda. Í breytingunni fólst breyting á lóðarmörkum m.a. til að tryggja aðgengi þjónustubíla í inngarði og verða þá lóðarmörk í samfellandi línu við önnur lóðarmörk. Við þessa stækkun mun lóðin stækka um 19 m² en nýtingarhlutfall helst óbreytt eða 2.26 og því mun byggingaréttur á lóðinni aukast um 42m².

Stærð lóðar eftir stækkun er 270 m².

Ívar Örn Ívarsson
Skrifstofa borgarstjóra og borgarritara

Hjálagt:

Drög að kaupsamningi og afsali.

Breytingarblað dags. 12.9.2023.

Deiliskipulag 1.222.2 Skúlagarðsreitur eystri dags. 30. janúar 2023.

KAUPSAMNINGUR OG AFSAL

Reykjavíkurborg, kt. 530269-7609, vegna Reykjavíkurborgar – eignarsjóðs, kt. 570480-0149, hér eftir nefndur afsalsgjafi, selur hér með og afsalar til L157 ehf., kt. 490321-2250, Grænalaut 19, 230 Reykjanesbæ, hér eftir nefnt afsalshafi:

18,9 fermetra úr óútvísuðu landi Reykjavíkurborgar með landeignanúmer L218177, 101 Reykjavík sbr. meðfylgjandi breytingarblað, dags. 12.9.2023 sem skoðast sem hluti afsals þessa, ásamt 42 m² byggingarétti.

Lóðarhlutinn er sameinaður lóðinni Laugarvegur 157 landeignanúmer L102869, sbr. yfirlýsingu um breytt lóðarmörk dags. 12.9.2023.

Kaupverðið er 5.275.830 kr., þar af er 655.830 kr. fyrir 18,9 m² lóðarstækkun og 4.620.000 kr. fyrir 42 m² aukinn byggingarétt, samkvæmt verðmati löggilts fasteignasala dags. 13. júní 2023. Kaupverðið skal greitt inn á reikning eignarsjóðs Reykjavíkurborgar kt. 540780- 0149, reikningsnr. 0334 – 26- 54780 við undirritun kaupsamnings og afsals þessa.

Sala lóðarinnar var samþykkt í borgarráði xx. september 2023.

Lóðarhluti þessi er seldur veðbandslaus.

Ekkert lögskilauppgjör fer fram.

Samkvæmt framangreindu er L157 ehf. lýst réttur og löglegur eigandi ofangreinds lóðarhluta.

Reykjavík. xx. september 2023

f.h. Reykjavíkurborgar

f.h. L157 ehf.

Vottar að rétttri dagsetningu og undirskrift

Nafn og kennitala

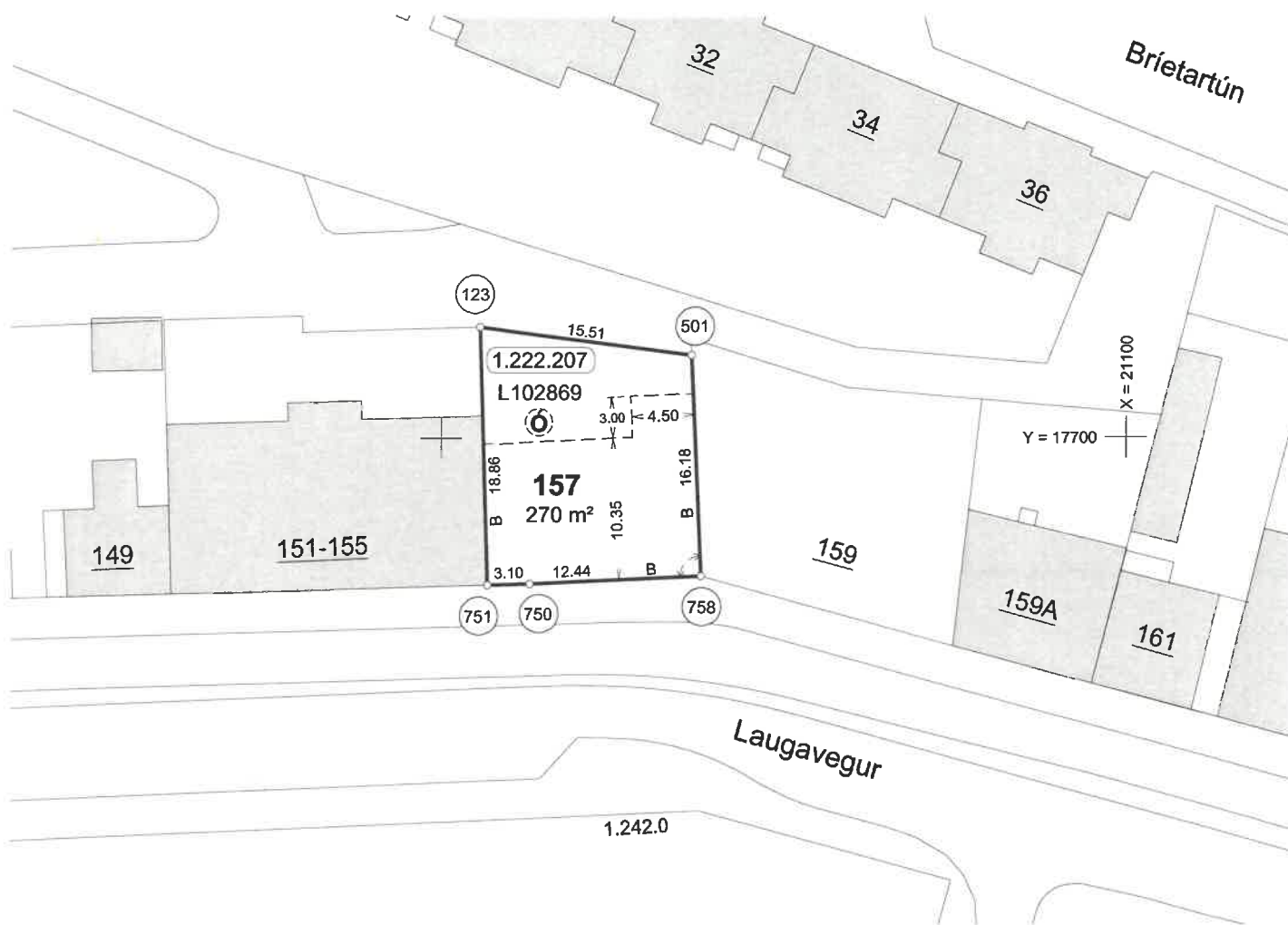
Nafn og kennitala

Hluti úr mæliblaði 1.222.2



0 10 20 30 40 50m

Mælikvarði 1:500 (A4)



Hnitaskrá

Hnitakerfi Reykjavíkur 1951

Nr.	X-hnit	Y-hnit
123	21147.1740	17708.0720
501	21131.8004	17706.0282
750	21143.5069	17689.3106
751	21146.6021	17689.2167
758	21131.0822	17689.8626

Fjöldi og staðsetning bílastæða og innkeyrsla skal vera í samræmi við gildandi deiliskipulag og samþykktir.

Skýringar

	Lóðamörk
	Byggingarreitur
	Byggingarreitur á lóðam.
	Staðfang lóðar
	Staðgreininúmer
	Landeignarnúmer
	Stærð lóðar
	Óþinglýst lóðamörk
	Húsnúmer
	Hornrétt
	Bygging

Laugavegur 157

Mæliblaðið byggir á:

Lóðauppdrætti, dags. 24.02.2022.

Deiliskipulagsbreytingu sem samþykkt var á embættisafgreiðslufundi skipulagsfulltrúa þann 12.01.2023 og auglýst í B-deild Stjórnartíðinda 30.01.2023.

Lóðamörk taka gildi við þinglýsingu.

Það er á ábyrgð lóðarhafa að lóðamörkum sé þinglýst.



Reykjavík

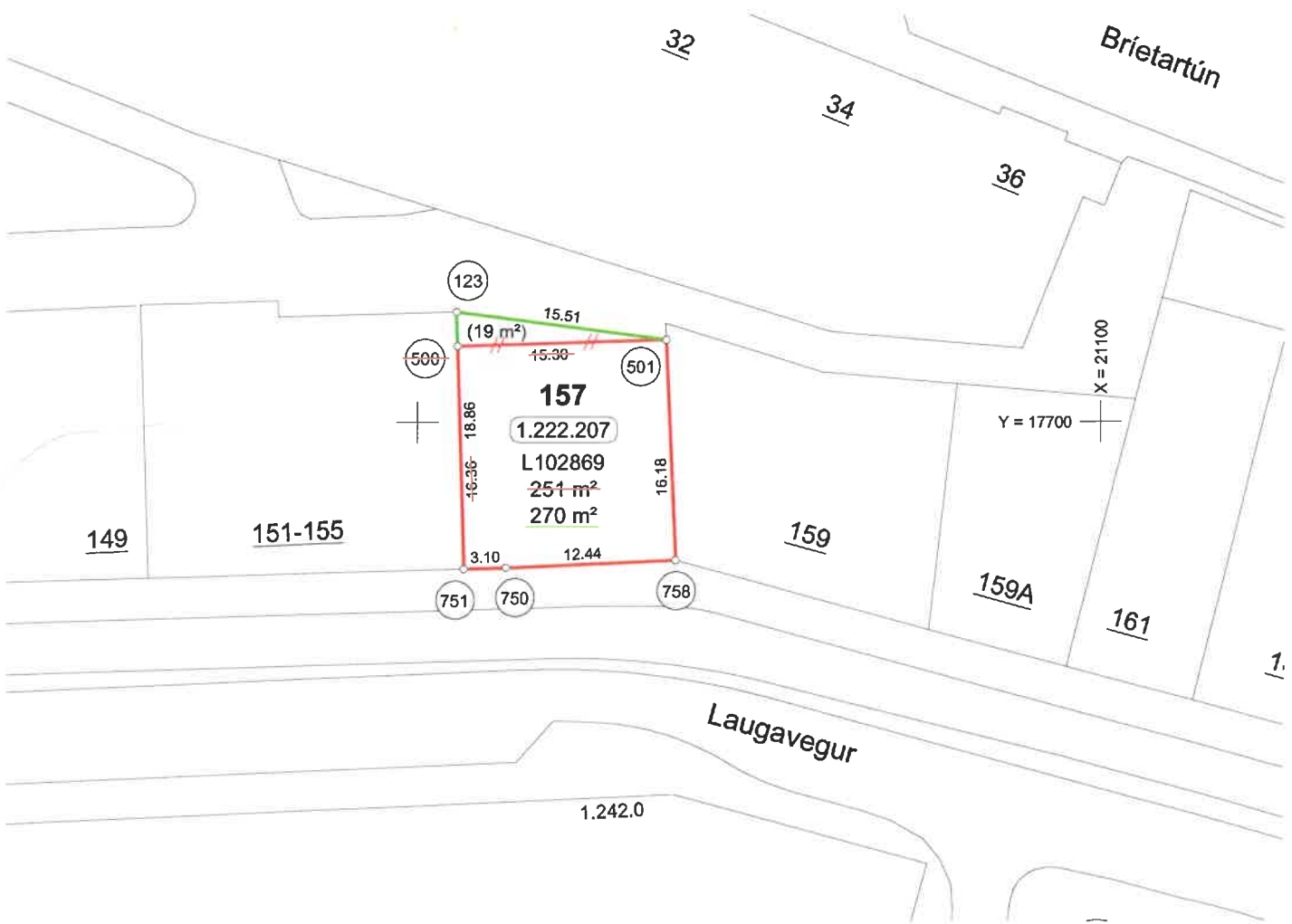
Umhverfis- og skipulagssvið
Skrifstofa þjónustu og samskipta
Landupplýsingar 12.09.2023

Breytingablað 1.222.2



0 10 20 30 40 50m

Mælikvarði 1:500 (A4)



Hnitaskrá

Hnitakerfi Reykjavíkur 1951

Nr.	X-hnit	Y-hnit
123	21147.1740	17708.0720
500	21147.0979	17705.5642
501	21131.8004	17706.0282
750	21143.5069	17689.3106
751	21146.6021	17689.2167
758	21131.0822	17689.8626

Breyting á lóðamörkum.

Laugavegur 157 (staðgr. 1.222.207, L102869):

Lóðin er	251 m ²
Lagt við lóðina úr óútvísuðu landi (L218177)	19 m ²
Lóðin verður	270 m ²

Sjá deiliskipulagsbreytingu, fyrir Laugaveg 157, sem sem samþykkt var á embættisafgreiðslufundi skipulagsfulltrúa þann 12.01.2023 og auglýst í B-deild Stjórnartíðinda þann 30.01.2023.

Skýringar

	Lóðamörk
	Lóðamörk aflögð
	Lóðamörk ný
X	Staðfang lóðar
x.xxx.xxx	Staðgreininúmer
Lxxxxxx	Landeignarnúmer
x m²	Stærð lóðar

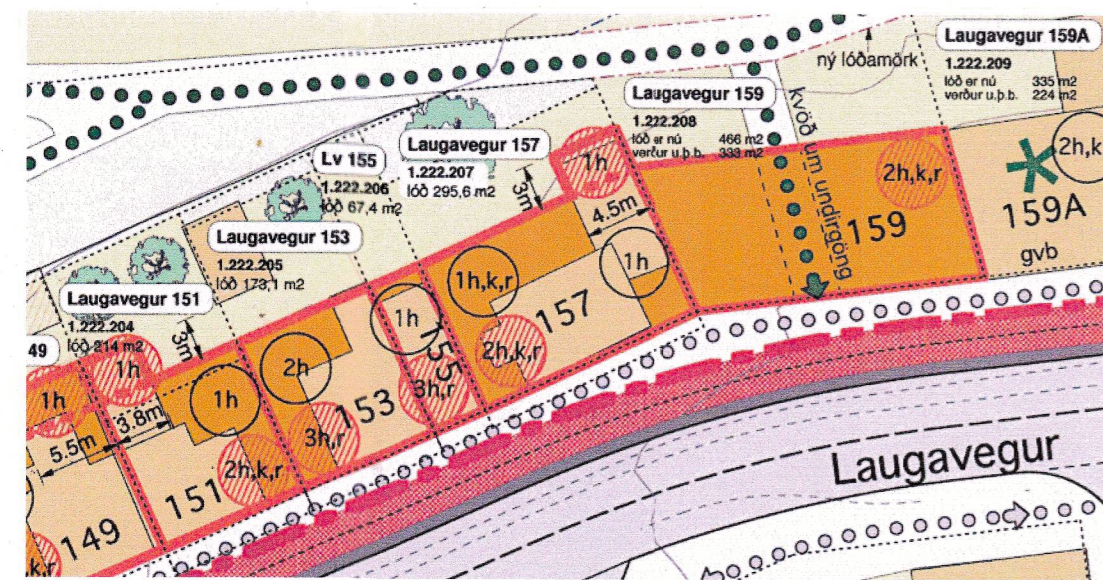


Reykjavík

Umhverfis- og skipulagssvið
Skrifstofa þjónustu og samskipta
Landupplýsingar 12.09.2023

Deiliskipulag 1.222.2 - Skúlagarðsreitir eystri - Breyting á deiliskipulagi vegna lóðar nr. 157 við Laugavegur

Núverandi skipulag

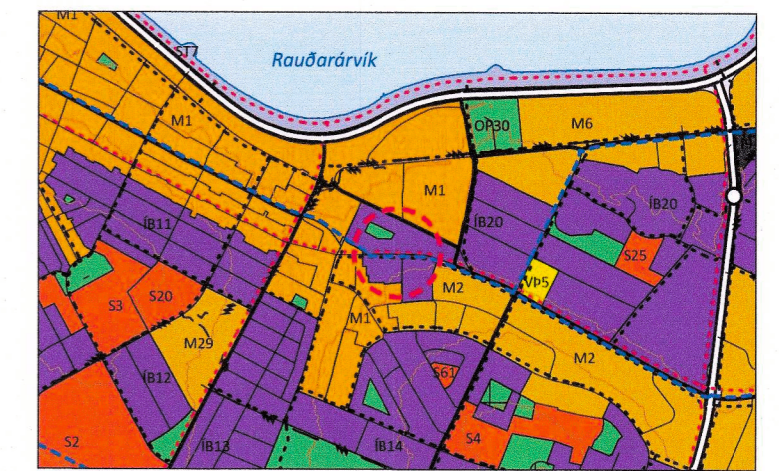


Gildandi deiliskipulag

1:500

Skýringar

- mörk deiliskipulagsreits
- núverandi lóðamörk, óbreytt
- núverandi lóðamörk, breytt
- ný lóðamörk
- lóðir
- núverandi byggingar
- heimilað niðurrif bygginga
- tillaga að nýbyggingum
- byggingarreitur, nýr, ystu mörk
- hæðaskil
- h.k.
b.k.,r. núverandi fjöldi hæða, kjallari, bílakjallari, ris, inndregin hæð
- h.k.
b.k.,r. leyfileg hæð húss: fjöldi hæða, (bíla-)kjallari, ris, inndregin hæð
- heimiluð stækkun bygginga sbr. götumynd
- hjólréin
- götur, almennur akstur skv. umferðarskipulagi
- V20 verndun 20. aldar bygginga
- * góður vitnisburður um húsagerð síns tíma
- kvæð um akstur
- kvæð um gönguleið, stofnstíg skv. aðalskipulagi
- gönguleið
- kvæð um holræsi og jarðstrengi RR

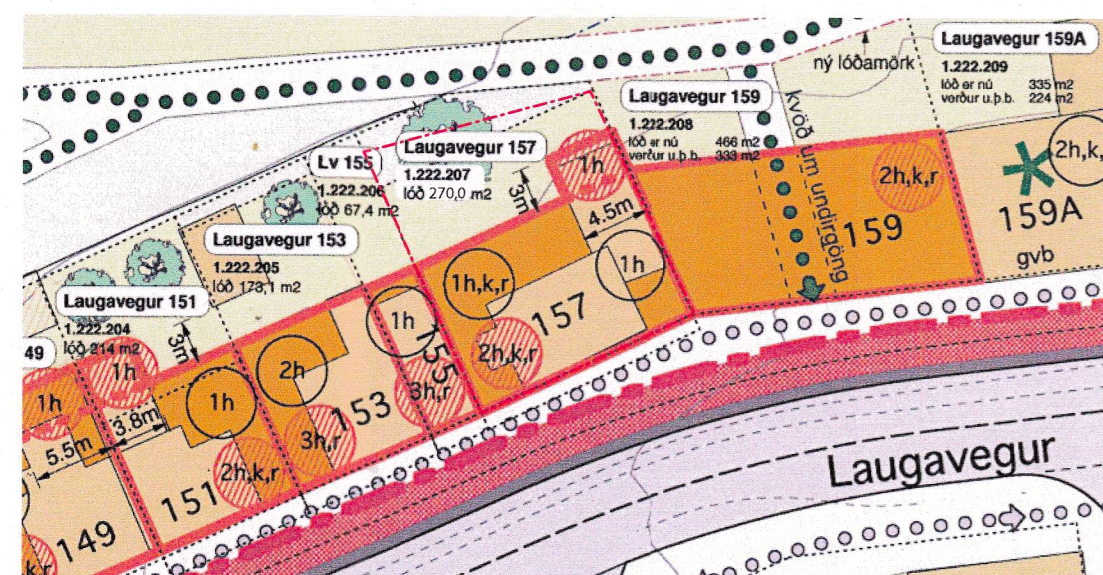


Gildandi aðalskipulag 2040 (hluti)
Mælikvarði 1:20.000

Staðsetning svæðis Íbúðarsvæði íb

staðnr.	lóðahelti	húsnr.	notkun	bygg.ár (viðbygga)	hæðir	núv. bygg magn m ²	núv. bygg magn m ³	núv. lóðarst. m ²	ný lóðarst. m ²	núv. nhl.	breytt núv. nhl.*	vikjandi, innifalið í stæk. m ²	viðb. bygg magn m ²	hám. bygg magn m ²	viðb. hæðarfi.	hám. hæðarfi.	hám. nhl.	breytingar samkvæmt deiliskipulagstillögu
1.222.207	Laugavegur Laugavegur samtals	157 157	íbúðarhús bílsk	1918 1972	1h, k, r 1h	154,2 28,6 183,0	419,4 74,2 493,6	251,1	270,0	0,73		(183,0)	568,0	568,0	1h 2h, k, r	2,26		Heimilt er að byggja við núverandi hús eða í stað þess samtals kjallara, tvær hæðir og ris, bílskúr verði innbyggður.

Breyting á skipulagi



Nýr lóðauppdráttur frá Landupplýsingadeild 31.03.2022

1:500

staðnr.	lóðahelti	húsnr.	notkun	bygg.ár (viðbygga)	hæðir	núv. bygg magn m ²	núv. bygg magn m ³	núv. lóðarst. m ²	ný lóðarst. m ²	núv. nhl.	breytt núv. nhl.*	vikjandi, innifalið í stæk. m ²	viðb. bygg magn m ²	hám. bygg magn m ²	viðb. hæðarfi.	hám. hæðarfi.	hám. nhl.	breytingar samkvæmt deiliskipulagstillögu
1.222.207	Laugavegur Laugavegur samtals	157 157	íbúðarhús bílsk	1918 1972	1h, k, r 1h	154,2 28,6 183,0	419,4 74,2 493,6	251,1	270,0	0,73		(183,0)	568,0	610,2	1h 2h, k, r	2,26		Heimilt er að byggja við núverandi hús eða í stað þess samtals kjallara, tvær hæðir og ris, bílskúr verði innbyggður.

Breyting á skipulagi

Til að tryggja aðgengi þjónustubíla í inngarði eru gerðar breytingar á lóðamörkum lóðar nr. 157 við Laugaveg. Lóð nr. 157 stækkar úr 251,1m² í 270,0m². Nýtingarhlutfall helst óbreytt. Hámarks byggingarmagn m.v. stækkun lóðar og óbreytt nhl. verður 610,2m².

Að öðru leyti gilda eldri skilmálar.

Deiliskipulagsbreyting þessi, sem fengið hefur meðferð í samræmi við ákvæði 2. mgr. 43. gr. skipulagslaga nr. 123/2010 m.s.br. var samþykkt *Vá samb. afgr. f. skipulagsfulltrúa* þann 12. janúar 2023.

Til samræmis við heimild í 3. mgr. 44. gr. i.f. var breytingin ekki grenndarkynnt þar sem hún varðaði ekki hagsmuni annarra en Reykjavíkurborgar og/eða umsækjanda.

Auglýsing um gildistöku breytingarinnar var birt í B-deild Stjórnartíðinda þann 30. janúar 2023.

