



Reykjavík 29.03.2021

Borgarráð Reykjavíkur
Tjarnargötu 11
101 Reykjavík

Hér með sendist útskrift úr gerðabók skipulags- og samgönguráðs frá 24. mars 2021 varðandi eftirfarandi mál.

Kjalarnes, Saltvík

Lögð fram umsókn Finns Kristinssonar dags. 9. mars 2021 varðandi breytingu á deiliskipulagi Saltvíkur á Kjalarnesi. Í breytingunni felst að afmörkun deiliskipulags Saltvíkur er breytt, vegna breytingar á deiliskipulagi Vesturlandsvegur, vegna breyttrar legu á nýjum stíg í tengslum við ný undirgögn undir Vesturlandsveg, samkvæmt uppdr. Landslags ehf. dags. 8. mars 2021.

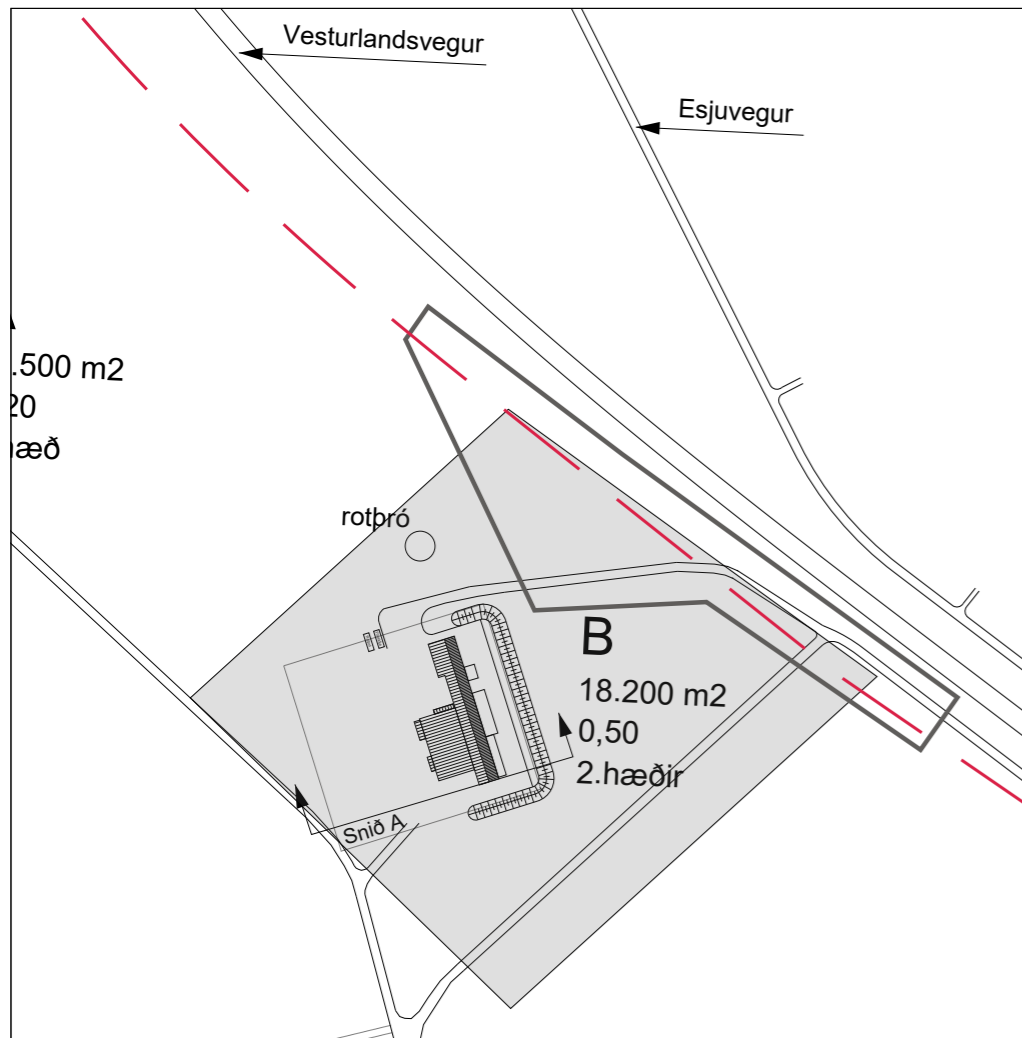
*Samþykkt að auglýsa framlagða tillögu, skv. 1. mgr. 41. gr. sbr. 1. mgr. 43. gr. skipulagslaga nr. 123/2010.
Vísad til borgarráðs.*

Björn Ingi Edvardsson verkefnastjóri og Guðbjörg Lilja Erlendsdóttir deildarstjóri ásamt Önnu Elínu Jóhannsdóttur og Rínu Ásmundsdóttur frá Vegagerðinni taka sæti á fundinum undir þessum lið með fjarfundarbúnaði.

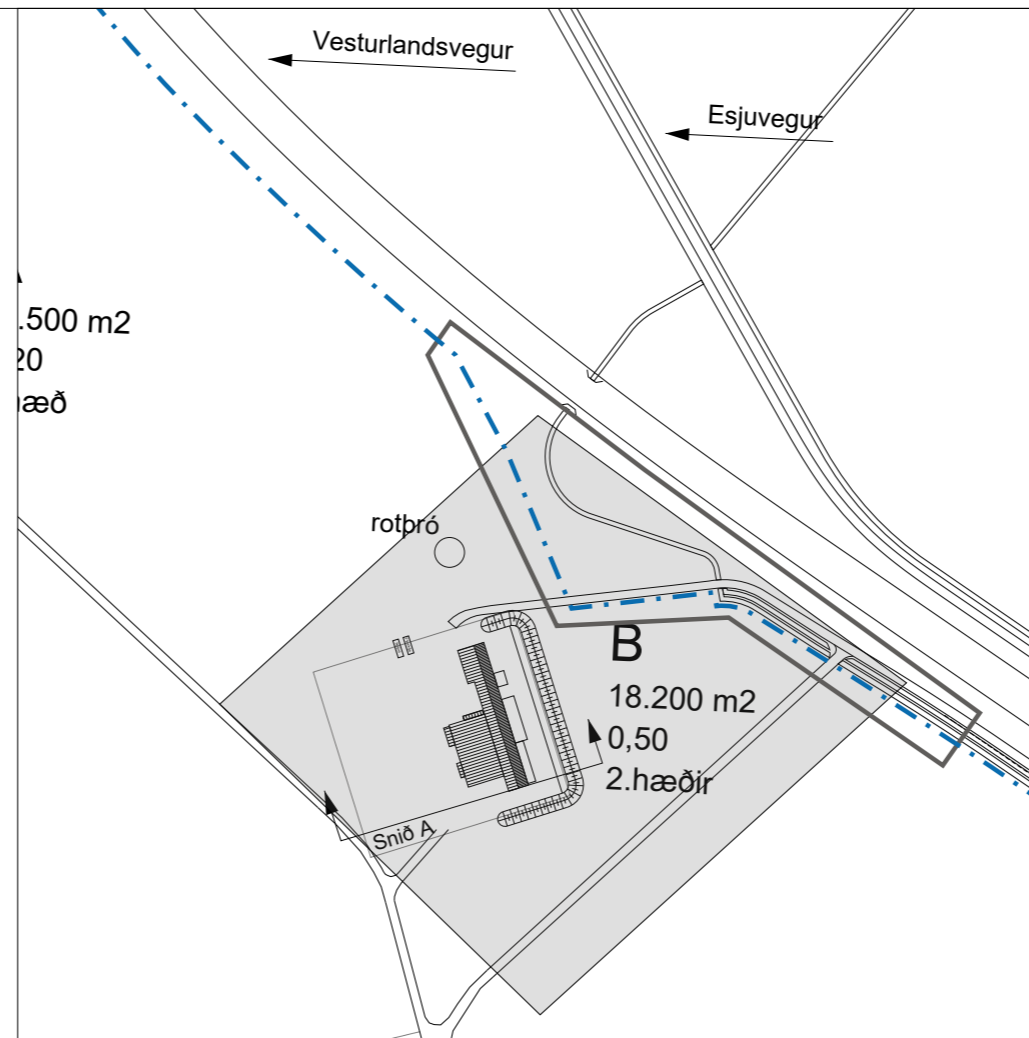
F.h. umhverfis- og skipulagssviðs

Glóey Helgudóttir Finnsdóttir

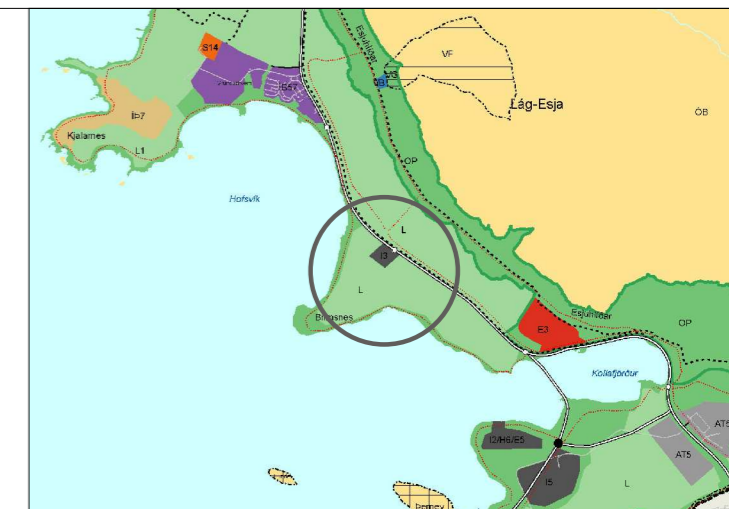
Fylgiskjal: uppdr. Landslags ehf. dags. 8. mars 2021.



Gildandi deiliskipulag Saltvíkur, Kjalarnesi, staðfest upphaflega í B-deild 27.10.1998, og hefur verið breytt sjö sinnum, síðast breytt 27.11.2018.



Tillaga að breytingu deiliskipulags Saltvíkur, Kjalarnesi




Hluti af aðalskipulagi Reykjavíkur 2010-2030

Skýringar

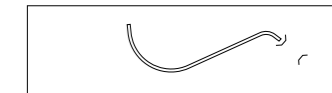
Gildandi deiliskipulagsmörk




Ný deiliskipulagsmörk



Nýr stígur tengt undirgöngum



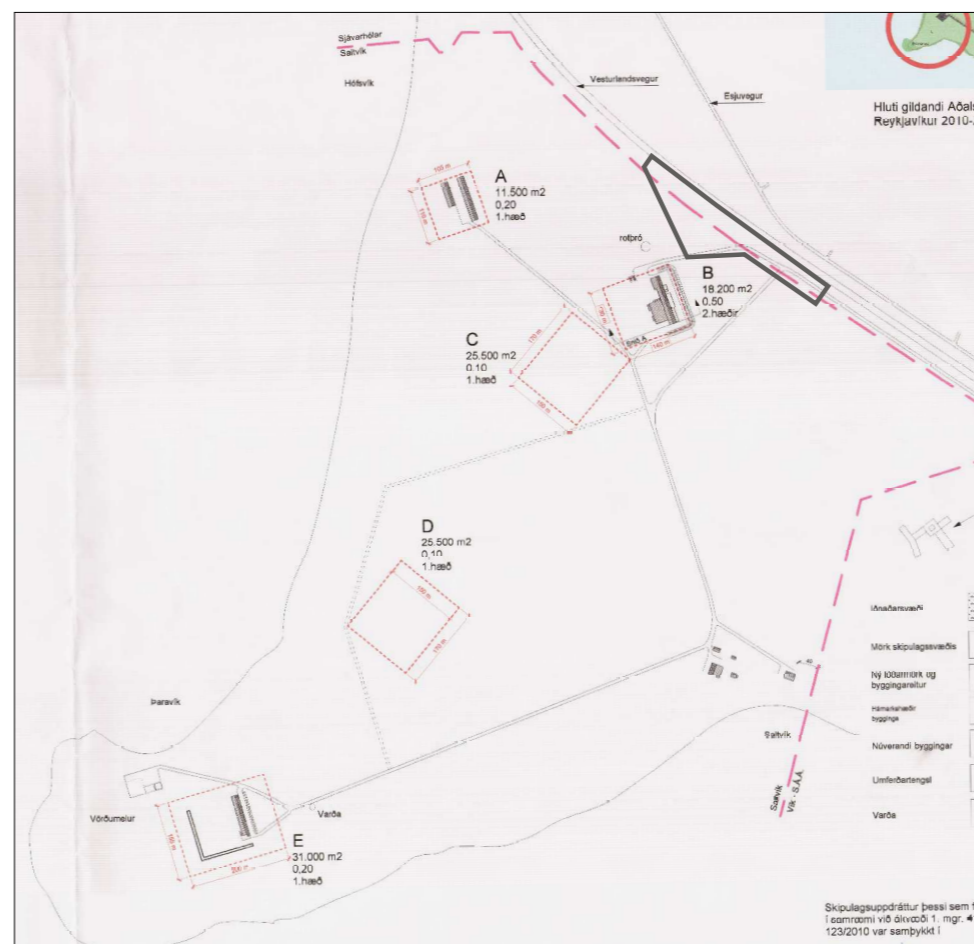
Afmörkun deiliskipulagsbreytingar



Greinargerð

Markmið: Vegna breytingar á deiliskipulagi Vesturlandsvegur er afmörkun deiliskipulags Saltvíkur breytt vegna breyttrar legu á nýjum stíg í tengslum við ný undirgöng undir Vesturlandsveg.

Að öðru leiti er vísað í fyrri uppdætti og breytingar, upphaflega samþykkt 27.10.1998 og síðast breytt 27.11.2018.



Gildandi deiliskipulag Saltvíkur

Deiliskipulagsbreyting þessi sem fengið hefur meðferð í samræmi við ákvæði 1.mgr. 43. gr. skipulagslaga nr. 123/2010 var samþykkt í

_____ þann _____ 20__ og í _____ þann _____ 20__.

Tillagan var auglýst frá _____ 20__ með athugasemdarfresti til _____ 20__.

Auglýsing um gildistöku deiliskipulagsbreytingarinnar var birt í B-deild Stjórnartíðinda þann _____ 20__.

Saltvík á Kjalarnesi - Reykjavík
Deiliskipulagsbreyting - Tillaga
Breytt afmörkun, undirgöng og stígar

KVARDI-A3: 1:5000	TEIKN NR:
DAGS: 08.03.2021	HANNAD:
FLOKKUR: 0000-reyk	TEIKNAD: HN
SKRÁ: 21017-Saltvik-dskbr.dwg	VERKNR: 21017

