

# Verkefni í vinnslu

## Samkeppni / undirbúningur

- ❖ Reykjavegur, undirgöng

## Frumhönnun

- Nesvegur / Ægissíða
- Breiðholtsbraut / Norðlingaholt
- Mýrargata
- Höfðabakki - Hamrastekkur – Höfðabakkabrá
- Höfðabakki, Rafstöðvarvegur – Bæjarháls
- Kringlumýrarbraut / Borgartún - Gatnamót
- Gufunes

## Forhönnun

- Sörlaskjól / Faxaskjól
- Dragháls / Krókháls / MS
- Elliðaárdalur, Stígur í stað stokks
- Suðurlandsvegur
- Elliðaárdalur 3.áfangi (Grænagróf – Dimma)
- Suðurhlíðar við Kringlumýrarbraut
- Vegmúli

## Verkhönnun

- Skógarhlíð
- Réttarholtsvegur - Sogavegur
- Arnarnesvegur / Breiðholtsbraut
- Elliðaárdalur, Dimma
- Háaleitisbraut – Bústaðavegur, gatnamót.
- Hálsabraut
- Laugarvegur – Hlemmur – Katrínartún
- Kjalarnes – Hringvegur 2.áfangi

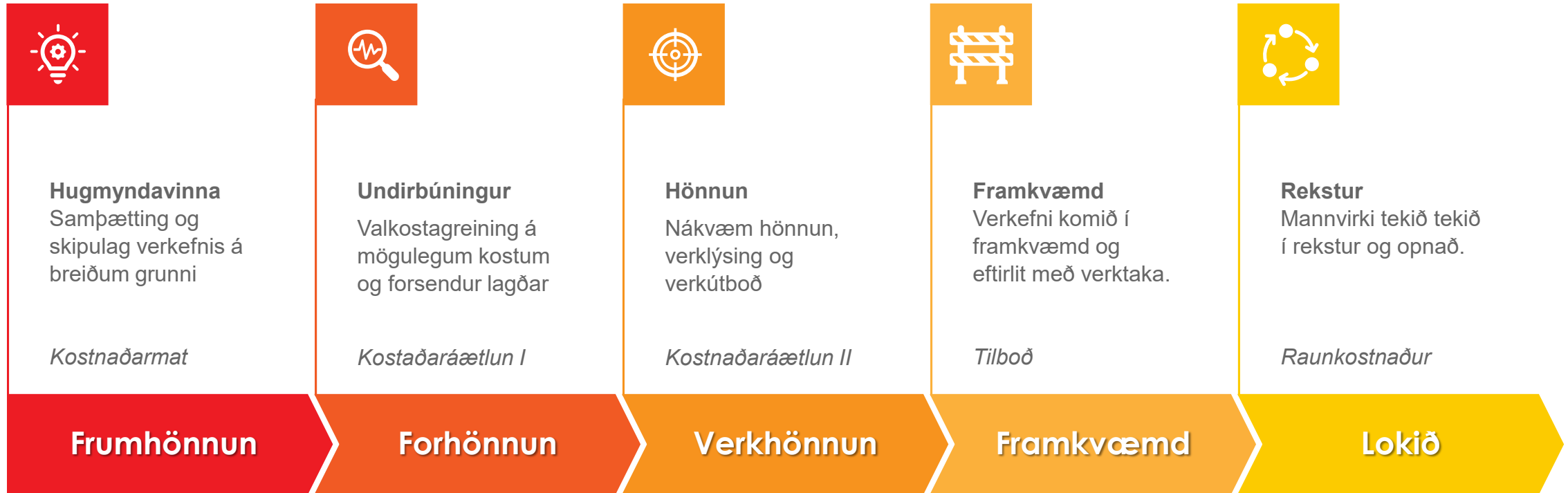
## Framkvæmd

- Þverársel / ÍR
- Elliðaárdalur 2.áfangi ( Gamla Vantsveitubrá – Grænagróf)
- Elliðaárdalur, Rafstöðvarvegur (Bíldshöfði – Toppstöð)
- Kjalarnes, Hringvegur 1.áfangi
- Bústaðavegur 151-153
- Ánanaust

## Lokið

- ✓ Álmgærði – Hæðargarður
- ✓ Elliðaárdalur 1.áfangi (Höfðabakki – Gamla vatsveitubrá)
- ✓ Bústaðavegsbrú – Kringlumýrarbraut rampur
- ✓ Háaleitisbraut, Áland – Fossvogsvegur
- ✓ Litlahlíð – undirgöng
- ✓ Eiðsgrandi I, Boðagrandi-Hringbraut

# Verkstaða

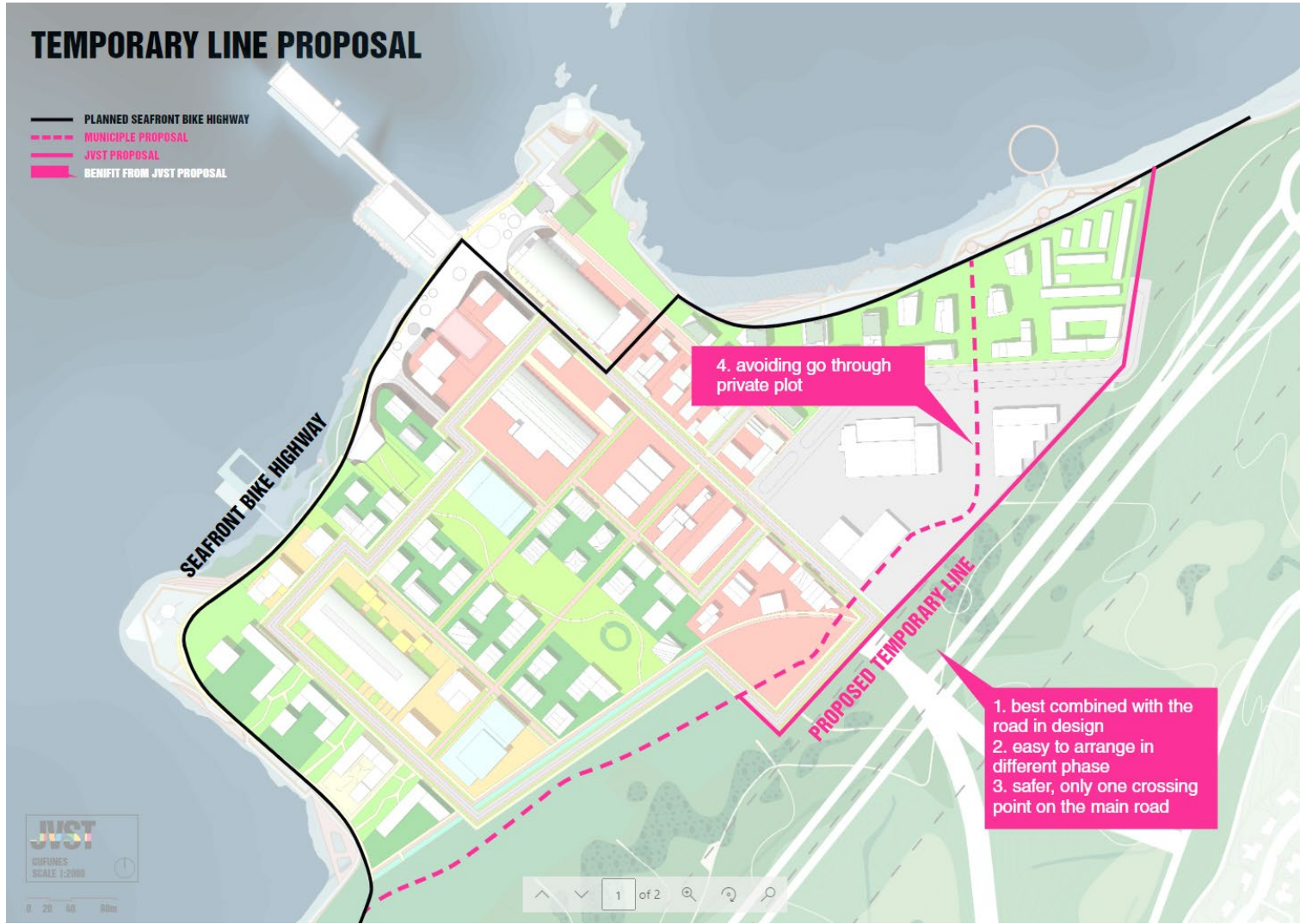


# Gufunes



## TEMPORARY LINE PROPOSAL

- PLANNED SEAFRONT BIKE HIGHWAY
- - - MUNICIPAL PROPOSAL
- JVST PROPOSAL
- BENEFIT FROM JVST PROPOSAL



2022

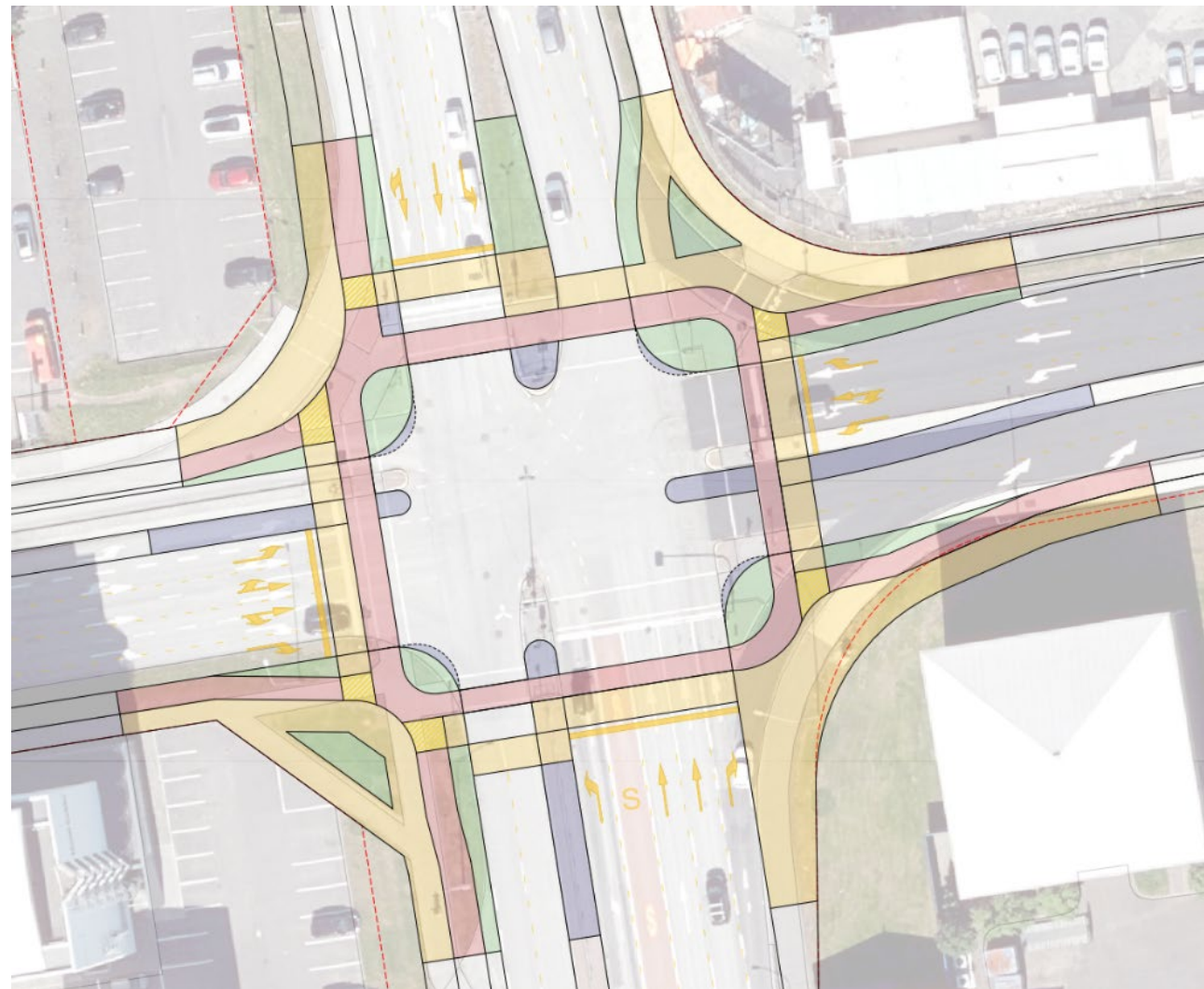
Frumhönnun

Stofnstígur göngu- og hjólaleiðar. ( ca 1500m)

Reykjavíkurborg

@SABO

# Kringlum.br - Borgartún



2022

**Frumhönnun**

Endurhönnun gatnamóta

Göngu og hjólastígar í gegnum gatnamótin

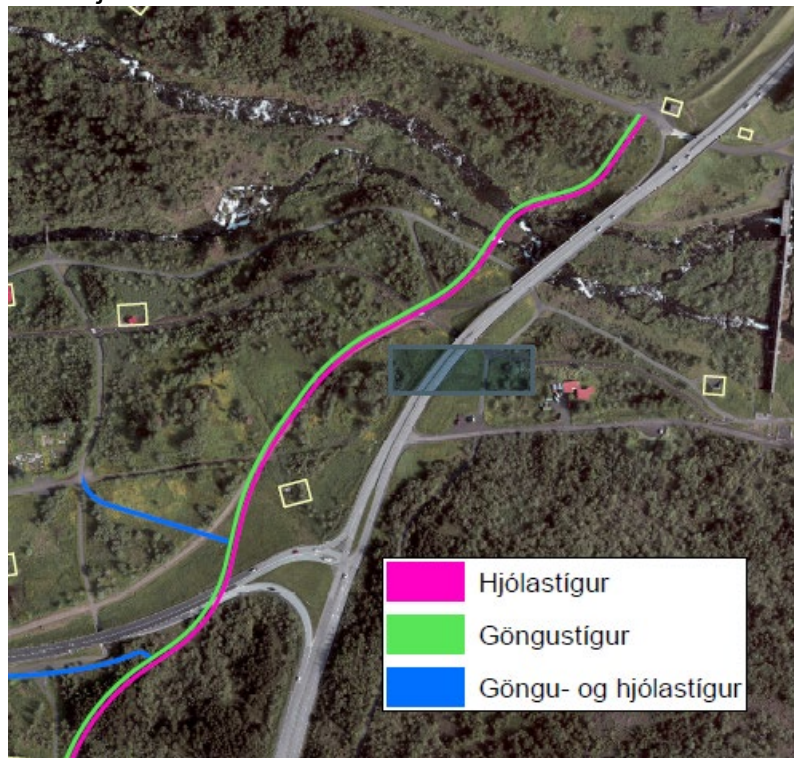
Vegagerðin / Reykjavíkurborg

Fyrirvari:  
samráð og samþykki Vegagerðarinnar  
um framhald.

@SABO

# Höfðabakki

Stekkiabakki – Höfðabakkabrú



Rafstöðvarvegur - Bæjarháls



2022

Frumhönnun

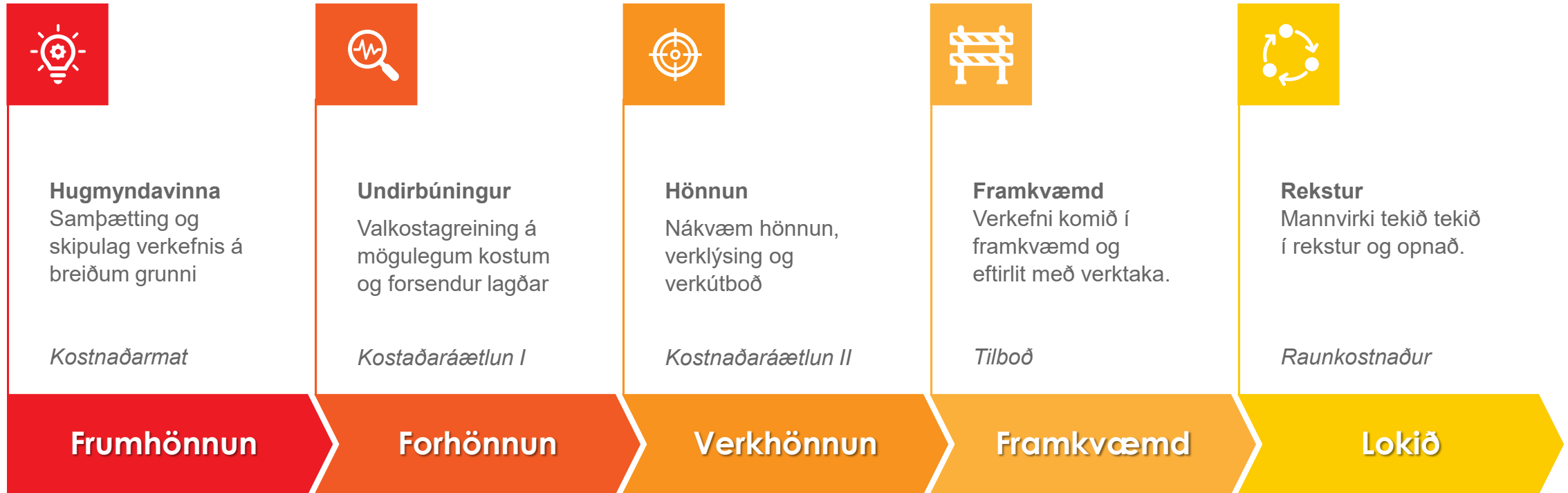
Stofnleið hjólreiða - tvöföldun

Breiðholt „Express“ ( 2 áfangar )

Hjólreiðaáætlun


@SABO

# Verkstaða





# Suðurhlíðar



2022

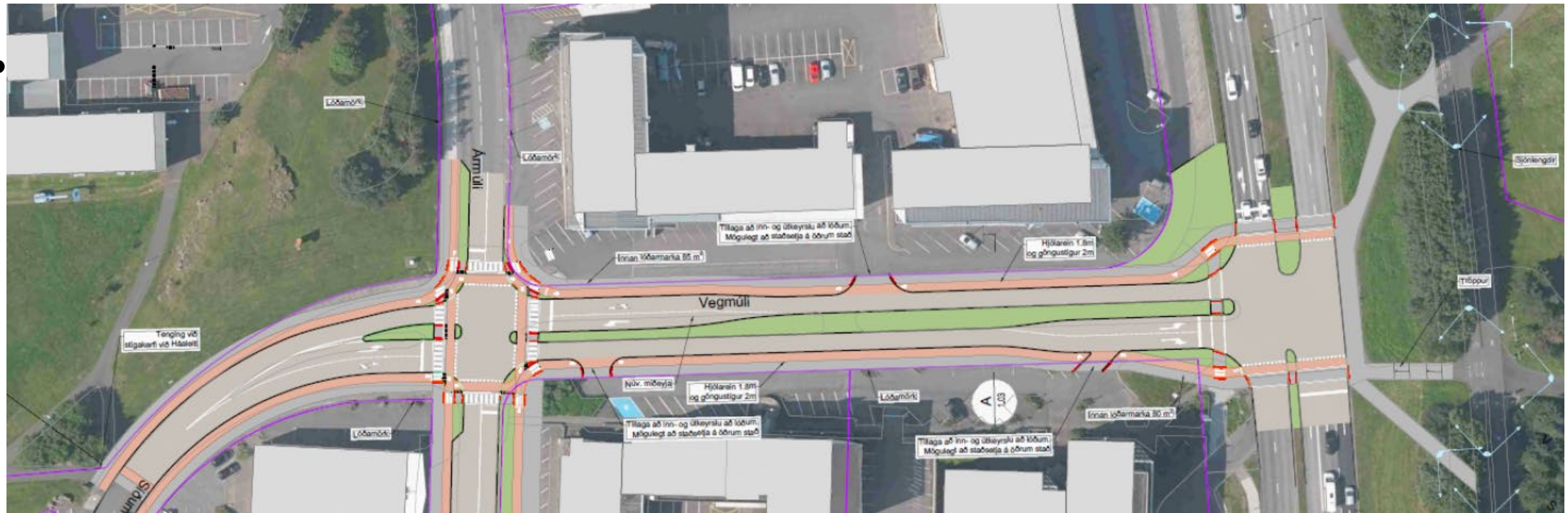
Forhönnun

Göngu og hjólastígur - stofnleið - 750m

Samgöngusáttmáli

@SABO

# Vegmúli



2018

Forhönnun

Endurhönnun götu með göngu – og hjólastíg.  
Bætt stígtenging við Múlahverfi.  
3 fillögur

Reykjavíkurborg

@SABO

# Elliðaárdalur

Gamla vatnsv.brú – Grænagróf (900m)

Grænagróf - Dimma (800m)

Brú yfir Elliðaá við Grænugróf (60m)



Gamla vatnsv.brú

Grænagróf

Dimma

2022

Áf. 2

Framkvæmd

2022

Áf. 3

Forhönnun

Göngu- og hjólastígur (3m+3m)

Ný brú

Áningastaðir

Tengistígur

Færsla á reiðstíg

Samgöngusáttmáli

Kynnt – 12.jan.2021 (USK-ráð)

@SABO

# Faxaskjól – Sörlaskjól



2022

Forhönnun

Göngu og hjólastígur – stofnleið (740m)

Útivist, aðgengi fyrir alla.

Hjólreiðaáætlun

Kynnt – 16.des.2020 (USK-ráð)

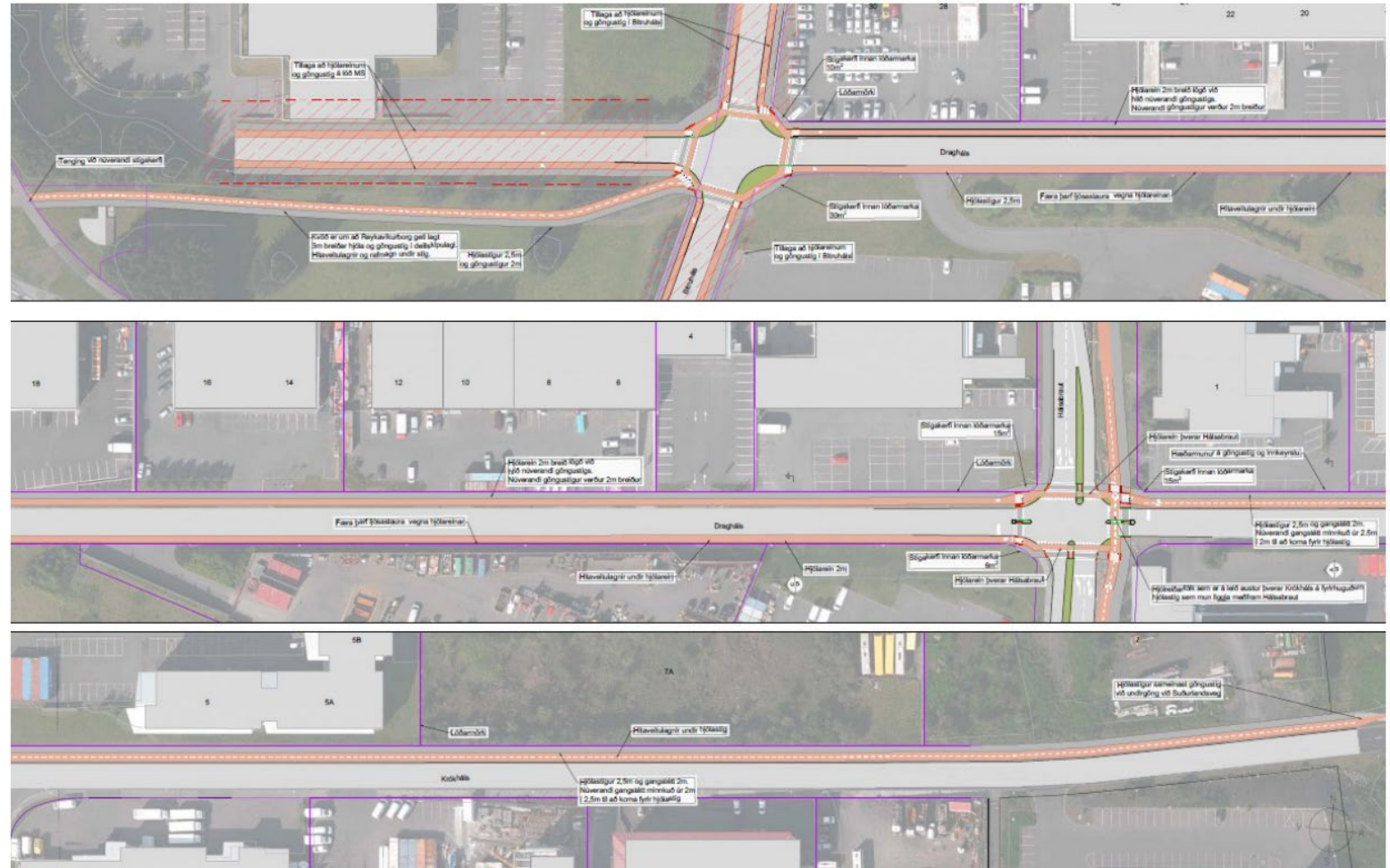
@SABO

# Krókháls - Dragháls

Höfðabakki – Bitruháls (MS lóð) - 200m

Dragháls - 480m

Krókháls - 600m



2022

Forhönnun

Stofnleið hjólastígs í gegnum Hálsahverfi. (1280m)  
Tvístefnu hjólastígur 3m.  
Breyting á gatnamótum við Hálsabraut

Hjólreiðaáætlun

Kynnt – 12.jan.2021 (USK-ráð)

@SABO

# Elliðaárdalur – stígur í stað stokks



2021-2022

Forhönnun

Nýr stígur 3.5m í stað hitaveitustokka sem hafa verið fjarlægðir

3 brýr, sömu stöplar og undir stokka.

Reykjavíkurborg

Kynnt – 16.des.2020 (USK-ráð)

@SFV / SABO

# Verkstaða



# Rofabær



2022

Verkhönnun

Endurgerð Rofabæ sem borgargata  
Hjólastígar  
Torg og strætóbiðstöðvar

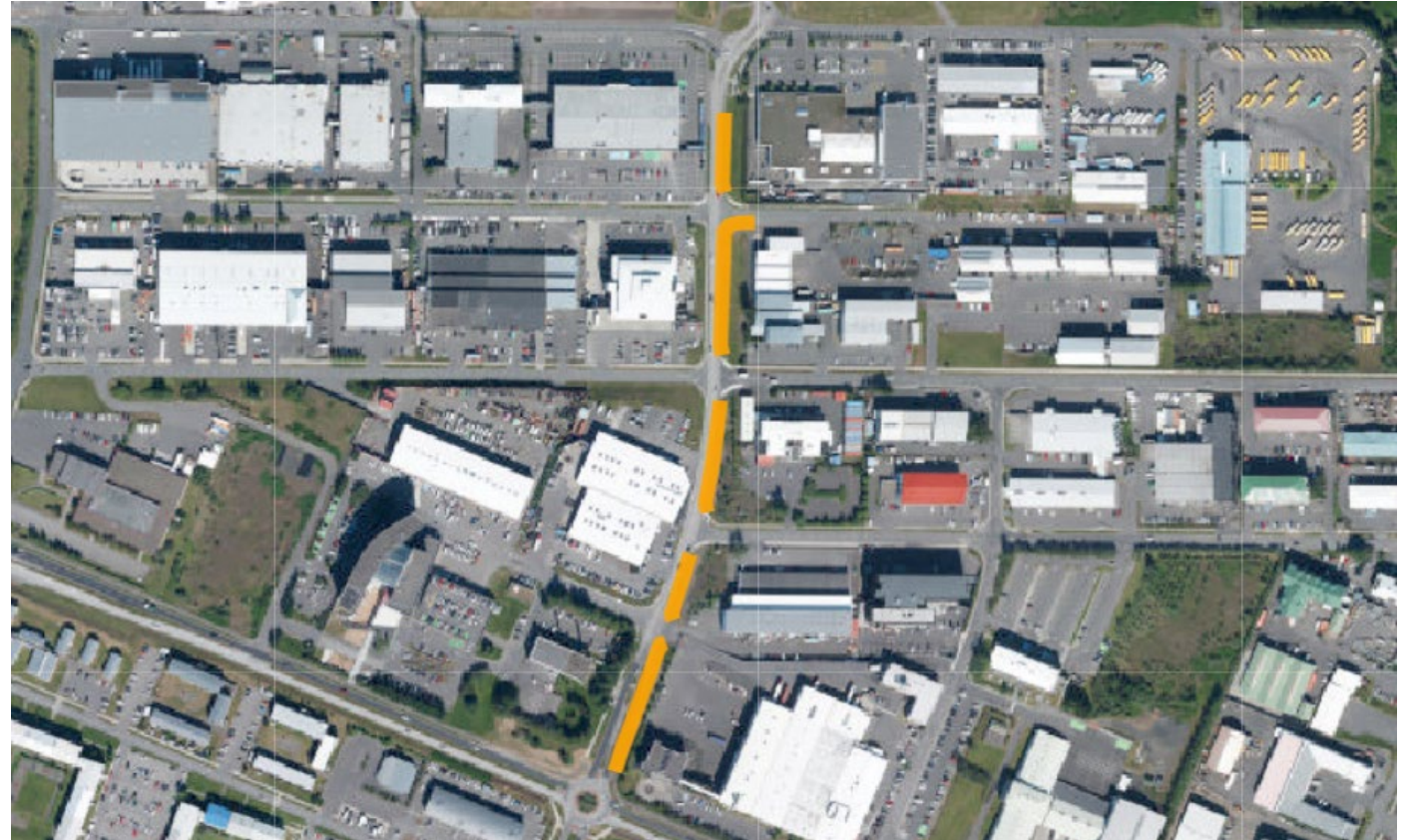
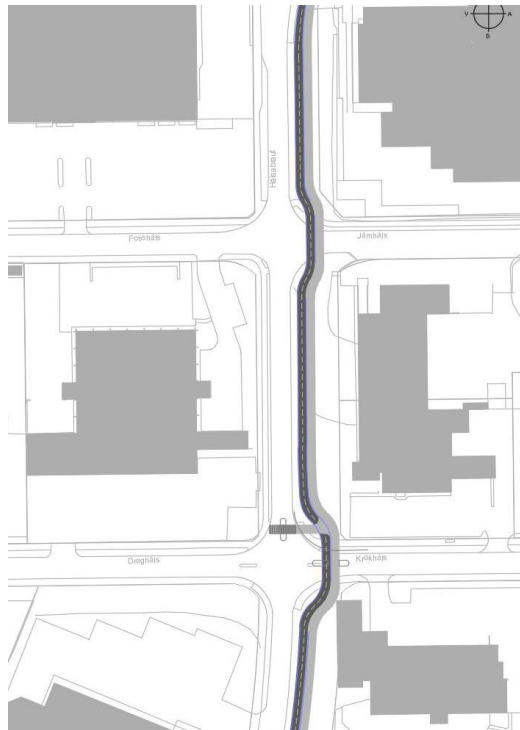
Hjólreiðaáætlun  
Borgargata

Kynnt – 16.des.2020 (USK-ráð)

@SABO / SFV



# Hálsabraut



2022

Verkhönnun

Bætt stígteng til að efla þjónustu við almenningssamgöngur í hverfinu.

3m sameiginlegur göngu og hjólastígur

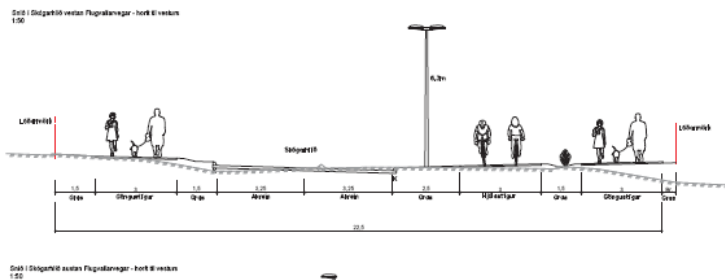
Lengd 500m

Hjólreiðaáætlun / Aðrir stígar

Kynnt – 16.des.2020 (USK-ráð)

@SABO / SFV

# Skógarhlíð



2022

Verkhönnun

Göngu- og hjólastígur (3m+3m) (530m)  
Færsla á götu og endurgerð gönguleiðar.

Samgöngusáttmáli  
Reykjavíkurborg

Kynnt – 12.jan.2021 (USK-ráð)

@SABO

# Skógarhlíð – breytingar



2022

Verkhönnun

Endurhönnun bílastæða á borgarlandi til að ná endum saman í stígakerfi.

Breikkun á stíg milli Eskihlíðar og Skógarhlíðar.

Reykjavíkurborg

Kynnt – 12.jan.2021 (USK-ráð)

@SFV

# Álmgerði - Réttarholtsv. - Sogavegur



2022

Áf. 1

Lokið

3m sameiginlegur stígur.

Reykjavíkurborg

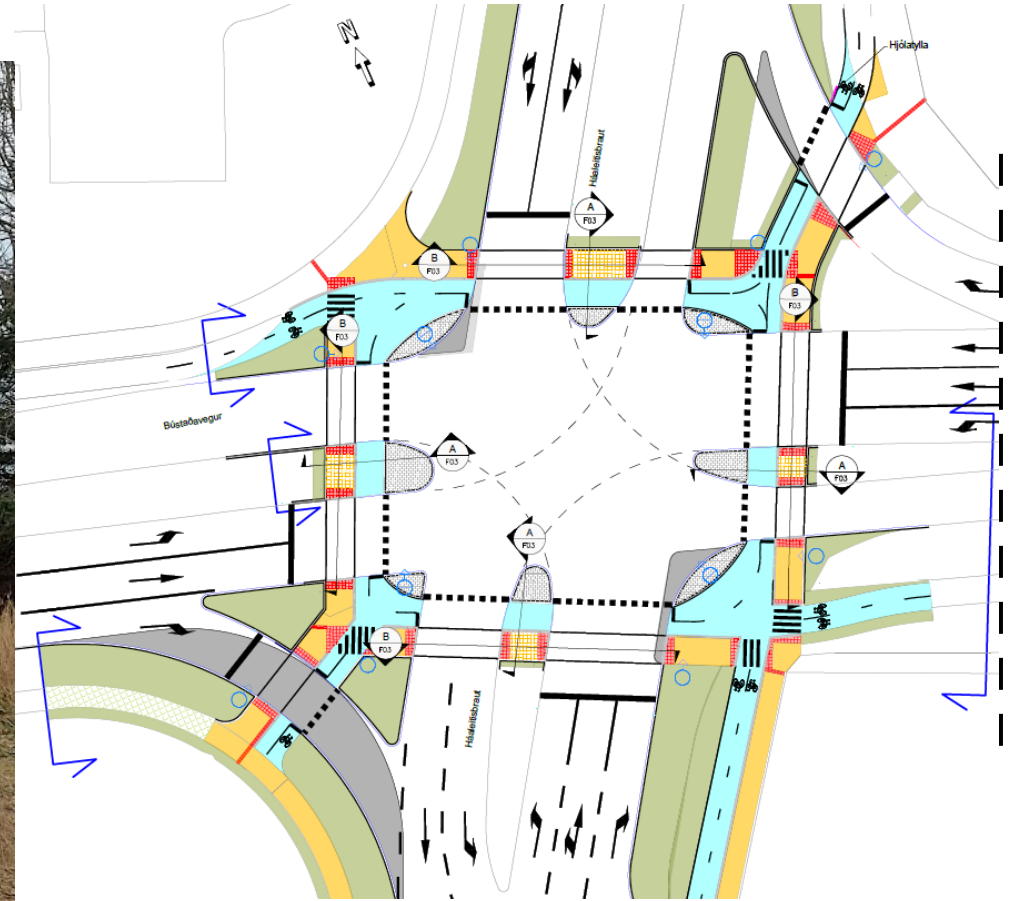
2022

Áf. 2

Verkhönnun

@SFV / SABO

# Háaleitisbraut



2021

Áf. 2

Verkhönnun

2020

Áf. 1

Lokið

Göngu- og hjólastígur (470m)


Göngu- og hjólaleiðir um gatnamót.

Hjólreiðaáætlun

Kynnt – 16.des.2020 (USK-ráð)

@SFV

# Arnarnesvegur



2022

Verkhönnun


Stofnstígur göngu- og hjólaleiðar (3m+3m)  
Ný brú, þverun Arnarnesvegar.  
Tengistígur

Samgöngusáttmáli  
Reykjavíkurborg (tengistígur)

Kynnt – 12.jan.2021 (USK-ráð)  
@SABO /SFV

# Elliðárdalur - Dimma

---



2022

Verkhönnun

Ný göngu- og hjólabrú  
6m breið og ca.45m á lengd

Samgöngusáttmáli

Kynnt – 12.jan.2021 (USK-ráð)

@Vegagerðin / SFV

# Kjalarnes - Hringvegur

Yfirlit (2. áfangi) – Vallá - Hvalfjörður

- 2. áfangi, Vallá - Hvalfjörður (útboði frestað) - [óvíst upp útboðsdag/verklok](#)
- Samfelldur göngu- og hjólastígur verður fjalls megin Vesturlandsvegur líkt og í 1. áfanga með tengingu inn á Hvalfjarðarveg. Þrenn undirgöng tengja svæðið sjávar megin inn á stíginn.
- Tvenn undirgöng verða við Grundarhverfi fyrir gangandi og hjólandi. Önnur göngin eru lenging á núverandi göngum við Vallá en hin eru ný steipt undirgöng. Tengingar verða við stígakerfi Grundarhverfis.
- Ný stálbogaundirgöng verða við Arnarhamar fyrir gangandi/hjólandi og ríðandi umferð. Malarstígur um göngin skv. forsendum.
- Hljóðmön/hljóðveggur við Grundarhverfi, vestan Hringvegar.

Verkáfangar – 2. áfangi Vallá-Hvalfjörður



2021-2023

Áf. 2

Verkhönnun

Hjólastígur 4300m

50/50 Vegagerðin / Reykjavíkurborg

Kynnt – 16.des.2020 (USK-ráð)

@SFV



# Kjalarnes - Hringvegur

## Verkáfangar – 1. áfangi Varmhólar-Vallá



- Yfirlit – 1. áfangi (verktími 2020-2023)
  - 1. áfangi, Varmhólar – Vallá (framkvæmd hafin – Ístak verktaki). Verklok áætluð sumar 2023.
  - Stígagerð felst í samfelldum göngu- og hjólastíg fjallsmegin Vesturlandsvegur meðfram nýjum hliðarvegi, með tengingu við tvönn ný undirgöng undir Vesturlandsvegi.
  - Stálbogaundirgöng verða við Varmhóla og Saltvík, en stígar að þeim eru bæði fyrir gangandi/hjólandi og ríðandi umferð.



Framkvæmd

Hjólastígur 1500m

50/50 Vegagerðin / Reykjavíkurborg

Áður kynnt – 16.des.2020