



Reykjavíkurborg

Reykjavík, 28. júní 2023  
USK23060297

Borgarráð Reykjavíkur  
Tjarnagötu 11  
101 Reykjavík

Hér með sendist útskrift úr fundargerð umhverfis- og skipulagsráðs dags. 28. júní 2023 um eftirfarandi mál:

### **Fossvogsdalur stígar - breyting á deiliskipulagi**

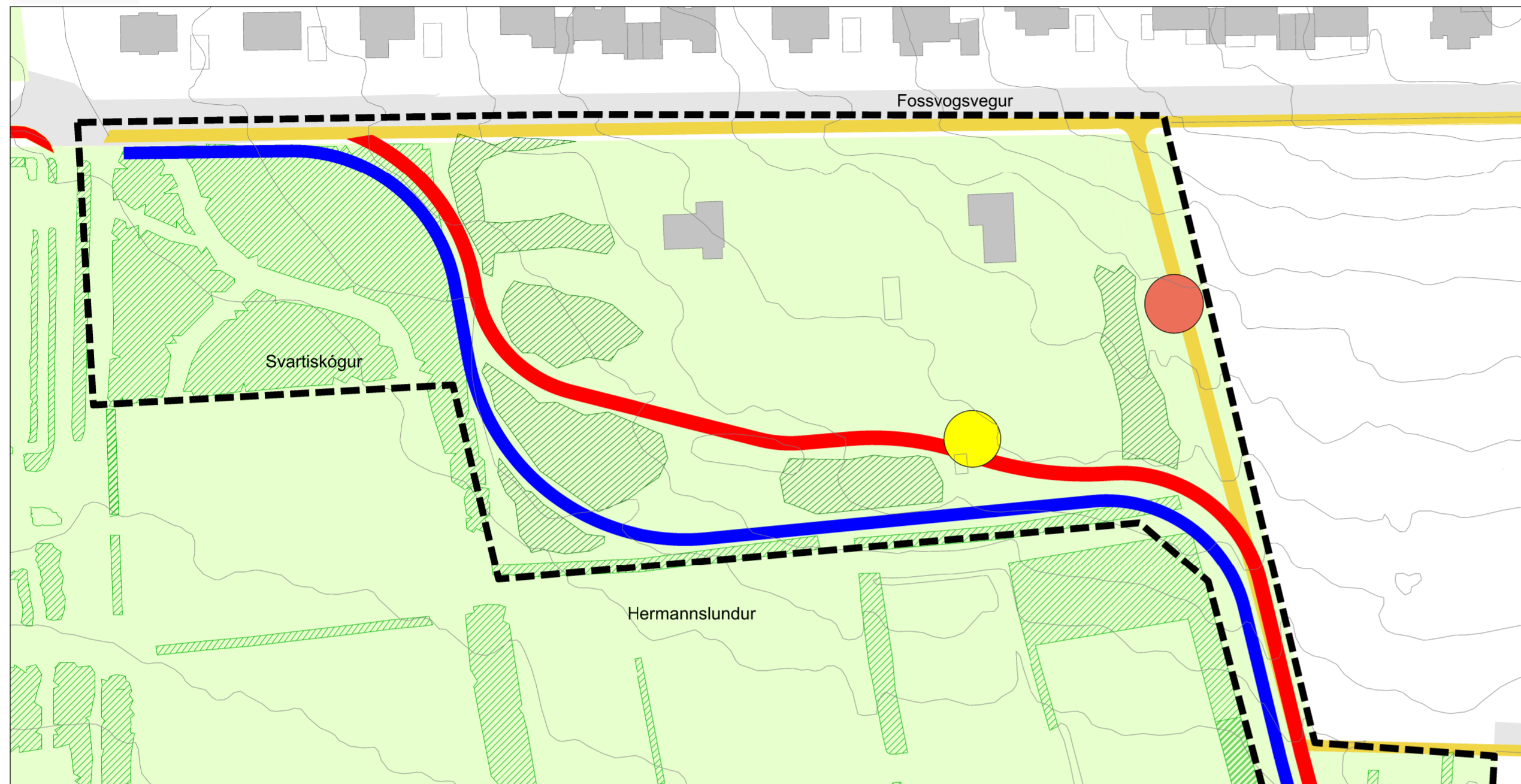
Lögð fram tillaga umhverfis- og skipulagssviðs að breytingu á deiliskipulagi fyrir Fossvogsdal stíga. Í breytingunni sem lögð er til felst breyting á afmörkun deiliskipulags, samkvæmt uppdrætti Landmótunar, dags. 21. júní 2023. Lagt er til að tillagan verði afgreidd í auglýsingu. Samþykkt að auglýsa framlagða tillögu, skv. 1. mgr. 41. gr. sbr. 1. mgr. 43. gr. skipulagslaga nr. 123/2010.  
Vísað til borgarráðs.

Harri Ormarsson  
*Umhverfis- og skipulagssvið*  
*Skrifstofa stjórnslu og gæða*

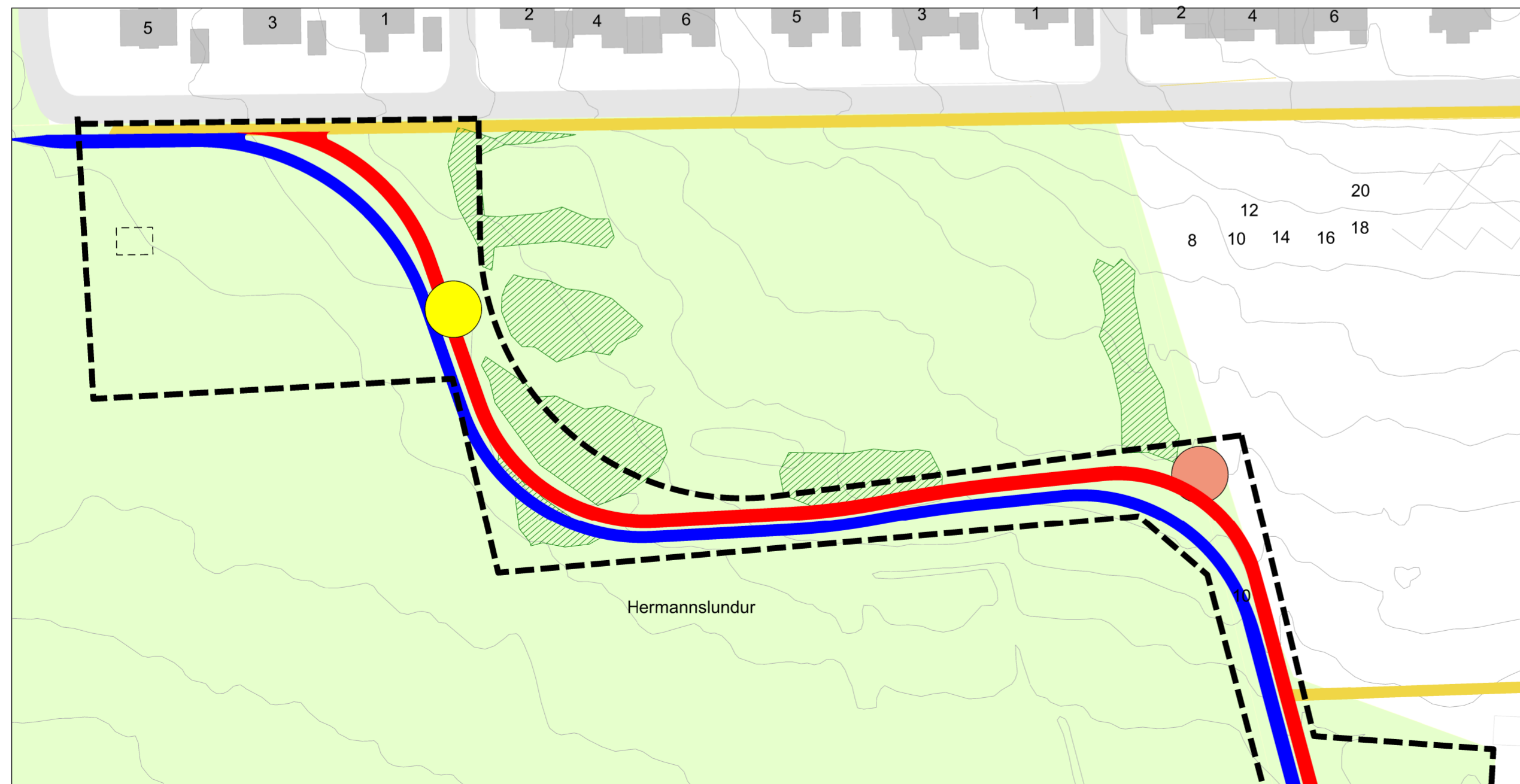
Fylgiskjöl: uppdrættir Landmótunar, dags. 21. júní 2023



# FOSSVOGSDALUR STÍGAR BREYTING Á DEILISKIPULAGSMÖRKUM



Gildandi deiliskipulag frá 18.06.2009 m.sbr. mkv 1:1.000.



Tillaga að breytingu á deiliskipulagi í mars 2023, mkv 1:2.000.



Hluti af Aðalskipulag Reykjavíkur 2040

## GREINARGERÐ

Gerð er breyting á deiliskipulagi Fossvogsdals sem samþykkt var í Borgarráði Reykjavíkur 18. júní 2009 með síðari breytingu sem samþykkt var 24. mars 2017. Breytingin felur í sér að deiliskipulagsmörkum er breytt í samræmi við nýtt deiliskipulag fyrir leikskóla innan Fossvogsblettis 2 og Fossvogsblettis 2a og bætt við byggingarreit fyrir nýja spennistöð fyrir leikskólann.

Spennistöðin er 15 m<sup>2</sup> og er staðsett í jaðri Svataaskógar með aðgengi frá gróðrastöðinni.

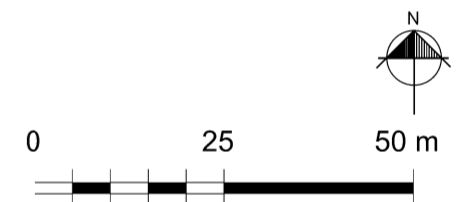
Staðsetning áningarstaða leiðrétt skv. núverandi staðsetningu og færsla nýs áningarstaðar færð til. Einnig er lega hjóla- og göngustiga lagfærð miðað við núverandi legu.

Að öðru leyti gilda skilmálar í gildandi skipulagi.

Umhverfisáhrif breytingarinnar óverulegar þar sem verið er að færa til stjórnsýslumörk og bætt við spennistöð í jaðri byggðar og útivistarsvæðis.

## Skýringar

- Afmörkun skipulagssvæðis
- Byggingarreitur spennistöð
- Stofnstigur gangandi br. 3.0 m
- Stofnstigur hjólandi br. 2.5 m
- Aðrir stigar
- Gróður - afmörkun gróðursvæða er sýnt til skýringar og er ekki bindandi
- Núverandi áningastaður (bekkur ofl.)
- Tilfærsla á áningastað



Deiliskipulagsbreyting þessi sem fengið hefur meðferð í samræmi við ákvæði 1. mgr. 43. gr. skipulagslaga nr. 123/2010 var samþykkt í \_\_\_\_\_

þann \_\_\_\_\_ 20\_\_ og í \_\_\_\_\_

þann \_\_\_\_\_ 20\_\_.

Tillagan var auglýst frá \_\_\_\_\_ 20\_\_ með athugasemdafresti til \_\_\_\_\_ 20\_\_.

Auglýsing um gildistöku breytingarinnar var birt í B-deild Stjórnartíðinda þann \_\_\_\_\_ 20\_\_.

C 22.03.2023 Ný skakkaálag, færsla á stíg, uppdráttur uppfærður miðs við nýv. ástand MO  
E 12.12.2016 Skipulagsmörk, færsla á stíg MKJ  
A 07.07.2011 Stígur við Ánand MO



## FOSSVOGSDALUR - DEILISKIPULAG TILLAGA AÐ DEILISKIPULAGI FYRIR LEIKSKÓLALÓÐ

DEILISKIPULAG - TILLAGA AÐ BREYTINGU	SKIPULAG: AEK, MÓ TEIKNAD.MÓ, BMR SAMÞYKKT KT.	days. 22.06.2023	BR.
KVARDI 1: 2000 VERKNR.	KÖPVAOGUR TEIKN. NR.		
0000-DS2201	D-01		C