



Borgarráð

Eskihlíð 24-26, Skógarhlíð 20 og Skógarhlíð 22, kaup á hluta lóðar

Óskað er eftir heimild til ganga frá kaupum á um 103 m² lóðarbút í Eskihlíð 24-26.

Greinargerð:

Vegna lagningu hjólreiðar- og gönguleiða um Skógarhlíð hefur Umhverfis- og skipulagssvið óskað eftir að Reykjavíkurborg kaupi 103 m² lóðarbút í Eskihlíð 24-26. Framkvæmdinni er ætlað að stuðla að bættari samgöngum og umferðaröryggi.

Samkomulag hefur náðst við lóðarleiguhafa um að afhenda Reykjavíkurborg lóðarbútin fyrir krónur 9.000.000. Fjárhæðin er tengd byggingavísitölu júnímánaðar 2023. Reykjavíkurborg mun einnig greiða útlagðan kostnað vegna öflun verðmats og húsfélagsfundar í tengslum við samninginn. Fengin voru tvö verðmöt á stæðin.

Samkomulagið var háð því að samkomulag næðist einnig við eigendur að Skógarhlíð 20 og Skógarhlíð 22 og hefur tekist samkomulag við eigendur en áætlað er að stækka bílastæðaplan og fjólga stæðum fyrir framan Skógarhlíð 22 með það að markmiði að samnýta stæðin.

Samkomulag liggur fyrir við alla aðila sem undirritað er með fyrirvara um samþykki borgarráðs.

Virðingarfyllst,

Óli Jón Hertervig
Fjármála- og áhættustýringarsvið
Eignaskrifstofa

Hjálagt:

- Verðmat stæða frá fasteignasölnunni Torg dags. 21. júní 2023
- Verðmat stæða frá fasteignasölnunni Miklaborg dags. 20. júní 2023
- Samkomulag um lóðarskerðingu við Eskihlíð 24-26 undirritað af einum eiganda
- Samkomulag um lóðarskerðingu undirritað rafrænt af öllum eigendum hússins nema einum
- Samkomulag um lóðarskerðingu við Skógarhlíð 22
- Samkomulag um breytingu á lóð við Skógarhlíð 20

VERÐMAT

Eskihlíð 24 - 26, 105 Reykjavík

Þann 13. Júní 2023 skoðaði undirritaður gögn er varðar 103fm skerðingu á núverandi lóð Eskihlíð 24-26, í hlíðunum í Reykjavík ásamt því er eigninni fylgir, vegna verðmats, sem Eignaskrifstofa Rvk.borgar óskaði eftir.

Samantekt og niðurstaða:

Um er að ræða að ræða 103fm skerðingu á núverandi lóð, lóðamörkum vegna hjólreiða- og göngustígs sem leggja á við Skógarhlíð. Lóð Eskihlíð 24-26 er skráð fyrir breytingu 1874, og verður eftir breytingu 1771. Skráð núverandi lóðarmat er 93.470.000

Matsverð er kr. 5.000.000,-
 Skrifað: fimmilljónirkróna00/100,-

Lóð	Stærð fyrir breytingu m ²	Stærð eftir breytingu m ²	Samtals minnkun lóðar í m ²
Eskihlíð 14-14A	2507	2366	141
Eskihlíð 16-16A	2950	2911	39
Eskihlíð 18-18A	2624	2562	62
Eskihlíð 24-26	1874	1771	103
Eskihlíð 28	1379	1191	188

Eskihlíð 24 - 26, 105 Reykjavík.



Forsendur: Umbeðið verðmat tekur mið af lóðarmati umræddar lóða og þeim breytingum sem fyrirhugaðar eru. Jafnframt var tekið mið af almennum aðstæðum, sem ríkja á hinum almenna fasteignamarkaði og var sérstaklega horft til þess svæðis, það er hlíðarnar í Reykjavík. Matið byggir einnig á opinberum matstólum, sem liggja fyrir, ásamt samanburði og skoðun á opinberlega birtum upplýsingum um uppsett verð á stærðarlega svipuðum eignum í næsta nágrenni. Lagt var mat á birt, ásett verð og skoðaðir voru tiltækir, nýlegir kaupsamningar um eignir í hverfinu.

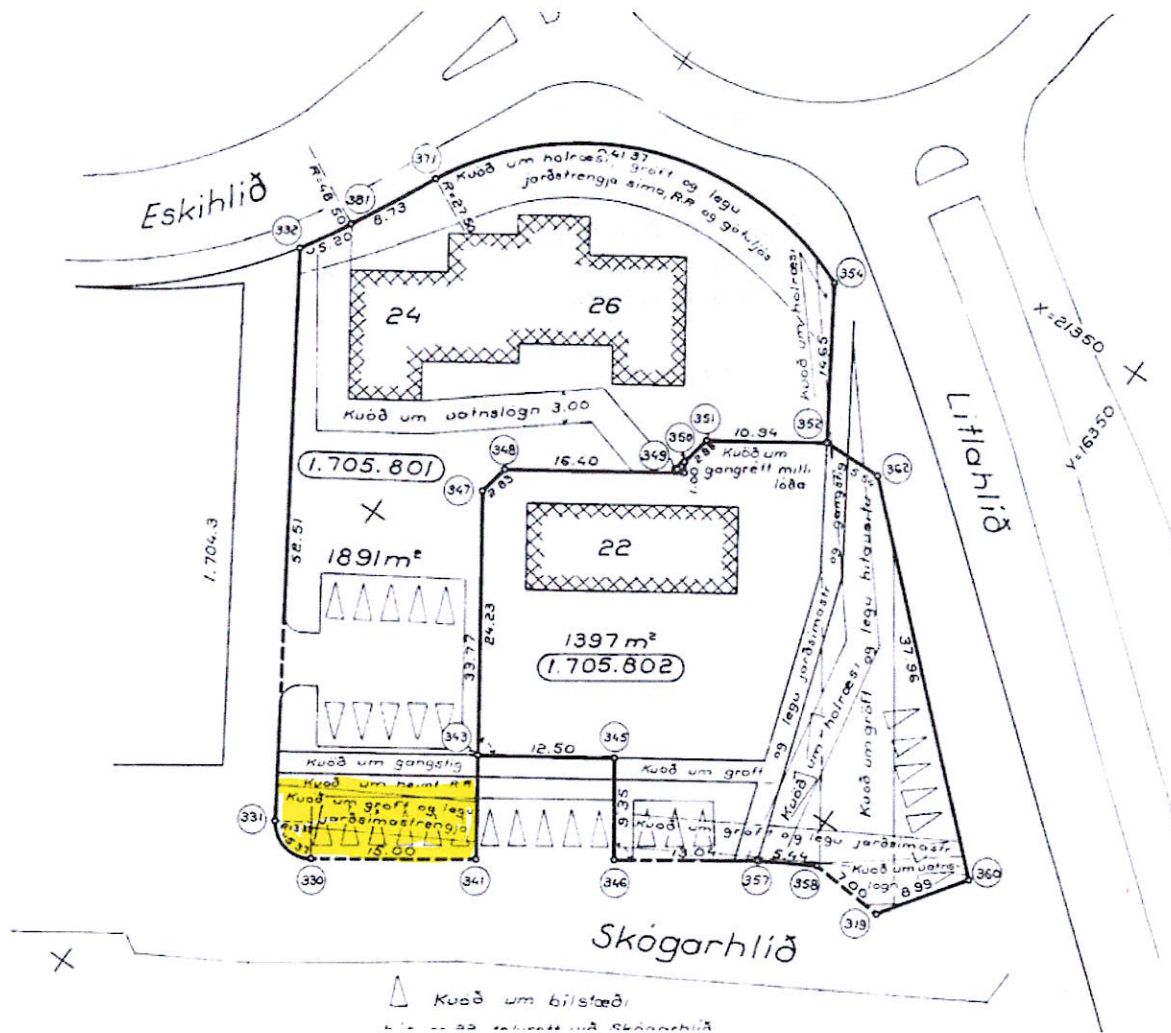
Trúnaðaryfirlýsing matsaðila: Tilgreinda eign hefur undirritaður verðmetið eftir bestu samvisku og þekkingu, og lýsir því yfir að hann er ekki í neinum hagsmunatengslum við eiganda hennar né hefur annarra hagsmuna að gæta varðandi verðmatið. Þetta verðmat má þó ekki skoða sem **ábyrgðaryfirlýsingu** um endanlegt söluverð og er háð venjulegum fyrirvörum um slíkt mat.

Garðabær, 21.06.2023

Sigurður Gunnlaugsson, fasteignasali
 Kt.230371-5559

Sigurður Gunnlaugsson
 Kt. 230371-5559
 Löggiltur fasteignasali

Verðmat 6 bílastæða við Eskihlíð 24-26 í Reykjavík



Undirritaðir hafa samkvæmt beiðni húsfélagsins við Eskihlíð 24-26 í Reykjavík skoðað og verðmetið hluta úr sameiginlegri lóð hússins samkvæmt meðfylgjandi teikningu merkt með gulu. Óljóst er með nákvæma stærð skikans en hann er teiknaður og notaður í dag sem sameiginleg bílastæði fyrir fjölbýlishúsið og telur sex bílastæði samkvæmt upplýsingum frá húsfélaginu eins og teikningin gefur til kynna. Aðkoma bílastæðanna er frá Skógarhlíð.

Gildandi lóðarleigusamningur við Reykjavíkurborg er frá 1. október 1976 og er til 75 ára.


Gerður er fyrirvari í matinu um endanlega stærð skikans sem verðmetinn er.

Að álit matsmanns er áætlað markaðsverðmæti hvers bílastæðis kr. 1.500.000 og heildarverð skikans kr. 9.000.000.- skrifað níumilljónir og miðast verðmatið við markaðsaðstæður í júní 2023.

Reykjavík 20. júní 2023

Virðingarfyllst,

Svan G. Guðlaugsson
Löggiltur fasteignasali
kt. 210861-4839



Svan Gunnar Guðlaugsson
Löggiltur fasteignasali

GUÐRÚN ERLA GUNNARSDÓTTIR 2024-05-22 11:02:19 GMT Ástæða: Undirskrift	ÞÓRUNN HELGADÓTTIR 2024-05-22 11:35:13 GMT Ástæða: Undirskrift	ÓLÖF FINNSDÓTTIR 2024-05-22 11:43:17 GMT Ástæða: Undirskrift	EGILL SMÁRI SNORRASON 2024-05-22 13:07:48 GMT Ástæða: Undirskrift
RÓLAND RÍKHARÐUR ASSIER 2024-05-22 13:16:00 GMT Ástæða: Undirskrift	FINNUR HELGASON 2024-05-22 14:23:26 GMT Ástæða: Undirskrift	BJÖRN INGVAR BENNEWITZ 2024-05-22 14:34:40 GMT Ástæða: Undirskrift	ERNA HJALTESTED 2024-05-22 15:14:11 GMT Ástæða: Undirskrift
ARKADIUSZ PIECH 2024-05-22 16:51:26 GMT Ástæða: Undirskrift	MARGRÉT ÓLÖF SVEINSDÓTTIR 2024-05-22 18:07:45 GMT Ástæða: Undirskrift	SIGRÚN SIGURDARDÓTTIR 2024-05-22 18:12:04 GMT Ástæða: Undirskrift	ILONA EWA PIECH 2024-05-22 21:02:40 GMT Ástæða: Undirskrift
HELGA ÁRNADÓTTIR 2024-05-22 21:41:29 GMT Ástæða: Undirskrift	SIGFÚS ÞÓR SIGMUNDSSON 2024-05-22 21:53:31 GMT Ástæða: Undirskrift	BÁRA BJÖRG KJARTANSDÓTTIR 2024-05-22 22:57:28 GMT Ástæða: Undirskrift	PÉTUR BENEDIKT JÚLIÚSSON 2024-05-23 19:45:30 GMT Ástæða: Undirskrift
TÓMAS KEN MAGNÚSSON 2024-05-24 08:16:45 GMT Ástæða: Undirskrift	KRISTÍN SVERRISDÓTTIR 2024-05-24 08:24:50 GMT Ástæða: Undirskrift	RANNVEIG ÓLADÓTTIR 2024-05-27 14:19:33 GMT Ástæða: Undirskrift	

Lóðin að Eskihlíð 24-26 er 1891,0 m² leigulóð í eigu Reykjavíkurborgar sbr. lóðarleigusamningur frá 24.11.1976 með síðari breytingum og yfirlýsingu frá 12.01.1998. Lóðin er leigð til 75 ára. L107114

Vegna lagningu hjólréiðar- og gönguleiðar um Skógarhlíð hefur Reykjavíkurborg óskað eftir að kaupa 103 m² lóðarbút af lóðarleiguréttindum lóðarhafa, sjá mynd 1 í fylgiskjali.

Með samningi þessum kaupir Reykjavíkurborg lóðarbút af lóðarhöfum Eskihlíðar 24-26. Eftir að kaupin hafa farið fram mun lóðin vera 1788 m² að stærð.

Skv. núgildandi lóðablaði eru 16 bílastæði á lóðinni í sameign. Á lóðarbút þeim sem samningur þessi lýtur að eru 6 bílastæði. Gangi kaupin eftir verða því 10 bílastæði eftir á lóðinni skv. lóðarblaði. Aðilar samkomulags þessa hafa sammælt um að umhverfis- og skipulagssvið Reykjavíkurborgar hlutist til um að koma fyrir 5 stæðum til viðbótar á lóðinni þannig að heildarfjöldi stæða verði 15. Gert er ráð fyrir fjölgun stæða við Skógarhlíð 20 sem íbúar hússins munu hafa aðgang að.

Í kjölfar þess að afsalshafi hefur innt af hendi greiðslu til samræmis við 3. gr. samkomulags þessa, mun umhverfis- og skipulagssviðs Reykjavíkurborgar gera viðauka við lóðarleigusamning til samræmis við efni þessa samkomulags og annast gerð nýs lóðablaðs.

2. Lóðarhafar

Lóðarhafar sem eru þinglýstir eigendur að Eskihlíð 24 og aðilar að samningi þessu eru eftirtaldir:

Nafn:	Kt.	Fasteignanúmer
Margrét Ólöf Sveinsdóttir	031275-4829	F2030541
Ellen Margrete Apalset	040768-2119	F2030542
Pétur Benedikt Júlíusson	180864-5719	F2030542
Sigfús Þór Sigmundsson	090973-5339	F2030543
Erna Hjaltested	101072-3479	F2030543
Bára Björg Kjartansdóttir	250444-0019	F2030544
Björn Ingvar Bennewitz	261279-5849	F2030545
Ólöf Finnsdóttir	071162-7969	F2030546
Finnur Helgason	110499-2059	F2030546
Þórunn Helgadóttir	220293-2469	F2030546

Lóðarhafar sem eru þinglýstir eigendur að Eskihlíð 26 og aðilar að samningi þessu eru eftirtaldir:

Nafn:	Kt.	Fasteignanúmer
Sigrún Sigurðardóttir	220460-5689	F2030547
Ilona Ewa Piech	151281-2229	F2030548
Arkadiusz Piech	210780-2469	F2030548
Helga Árnadóttir	030661-3469	F2030549
Róland Ríkharður Assier	121257-7779	F2030549
Guðrún Erla Gunnarsdóttir	270154-2719	F2030550
Tómas Ken Magnússon	020692-4489	F2030551
Kristín Sverrisdóttir	280492-2649	F2030551
Egill Smári Snorrason	090698-3389	F2030552
Rannveig Óladóttir	300598-2429	F2030552

3. Greiðslur og verðlagsgrunnur

Reykjavíkurborg greiðir lóðarhöfum kr. 9.000.000,- fyrir samtals 103 m² eða kr. 87.378 fyrir hvern fermeter m.v. byggingarvísitölu júnímánaðar 2023, 115,1 stig.

Reykjavíkurborg greiðir einnig lóðarhöfum útlagðan kostnað vegna öflunar verðmats og kostnað við húsfund vegna kaupanna, gegn kvittunum.

Framangreind fjárhæð verður innt af hendi innan við 30 dögum frá samþykki borgarráðs Reykjavíkur. Telst Reykjavíkurborg þá réttur og löglegur eigandi ofangreinds lóðarbúts undir göngu- og hjólastíga frá þeim degi. Fjárhæðin greiðist inn á reikning húsfélagsins sem er:

Reikningsnr.: 526-26-526850

Kt.: 491112-0850

Hafi greiðsla ekki borist lóðarhafa innan 4 mánaða frá undirritun samkomulags þessa fellur samkomulagið niður.

4. Frágangur lóðar

Reykjavíkurborg mun annast frágang lóðarinnar að fullu að framkvæmdum loknum.

5. Réttarfar

Rísi mál út af samningi þessum skal það rekið fyrir Héraðsdómi Reykjavíkur.

6. Undirritun og þinglýsing

Undirrituð lýsa því jafnframt yfir að undirritanir á samningi þessum og afsali eru í fullu samræmi við 1. mgr. 64. gr. hjúskaparlaga nr. 31/1993, um hjúskaparstöðu, bústað fjölskyldu og húsnæði til atvinnurekstrar.

Skjal þetta er undirritað rafrænt í samræmi við lög nr. 55/2019 um rafræna auðkenningu og traustþjónustu fyrir rafræn viðskipti. Þar sem rafrænni undirritun er ekki viðkomið rita aðilar nöfn sín undir í viðurvist tveggja vitundarvotta.

Reykjavík ____ . maí 2024

F.h. Reykjavíkurborgar með fyrirvara um samþykki borgarráðs

Lóðarhafar:

Margrét Ólöf Sveinsdóttir

Ellen Margrete Apalset

Pétur Benedikt Júlíusson

Sigfús Þór Sigmundsson

Erna Hjaltested

Bára Björg Kjartansdóttir

Björn Ingvar Bennewitz

Ólöf Finnsdóttir

Finnur Helgason

Þórunn Helgadóttir

Sigrún Sigurðardóttir

Ilona Ewa Piech

Arkadiusz Piech

Helga Árnadóttir

Róland Ríkharður Assier

Guðrún Erla Gunnarsdóttir

Tómas Ken Magnússon

Kristín Sverrisdóttir

Alma langtímaleiga ehf.

Egill Smári Snorrason

Rannveig Óladóttir

Vottar að rétttri dagsetningu, fjárræði og undirskrift

Fullt nafn og kt.

Fullt nafn og kt.

Reykjavíkurborg, kt. 530269-7609, afsalshafi, Ráðhúsinu, 101 Reykjavík og eigendur húseignarinnar Eskihlíð 24-26, 105 Reykjavík, hér eftir nefndir lóðarhafar, gera með sér svokallað:

Samkomulag um minnkun lóðar og afsal á lóðarleiguréttindum

1. Almennt um eðli og tilgangs samkomulags þessa

Lóðin að Eskihlíð 24-26 er 1891,0 m² leigulóð í eigu Reykjavíkurborgar sbr. lóðarleigusamningur frá 24.11.1976 með síðari breytingum og yfirlýsingu frá 12.01.1998. Lóðin er leigð til 75 ára. L107114

Vegna lagningu hjólréiðar- og gönguleiðar um Skógarhlíð hefur Reykjavíkurborg óskað eftir að kaupa 103 m² lóðarbút af lóðarleiguréttindum lóðarhafa, sjá mynd 1 í fylgiskjali.

Með samningi þessum kaupir Reykjavíkurborg lóðarbút af lóðarhöfum Eskihlíðar 24-26. Eftir að kaupin hafa farið fram mun lóðin vera 1788 m² að stærð.

Skv. núgildandi lóðablaði eru 16 bílastæði á lóðinni í sameign. Á lóðarbút þeim sem samningur þessi lýtur að eru 6 bílastæði. Gangi kaupin eftir verða því 10 bílastæði eftir á lóðinni skv. lóðarblaði. Aðilar samkomulags þessa hafa sammælt um að umhverfis- og skipulagssvið Reykjavíkurborgar hlutist til um að koma fyrir 5 stæðum til viðbótar á lóðinni þannig að heildarfjöldi stæða verði 15. Gert er ráð fyrir fjölgun stæða við Skógarhlíð 20 sem íbúar hússins munu hafa aðgang að.

Í kjölfar þess að afsalshafi hefur innt af hendi greiðslu til samræmis við 3. gr. samkomulags þessa, mun umhverfis- og skipulagssviðs Reykjavíkurborgar gera viðauka við lóðarleigusamning til samræmis við efni þessa samkomulags og annast gerð nýs lóðablaðs.

2. Lóðarhafar

Lóðarhafar sem eru þinglýstir eigendur að Eskihlíð 24 og aðilar að samningi þessu eru eftirtaldir:

Nafn:	Kt.	Fasteignanúmer
Margrét Ólóf Sveinsdóttir	031275-4829	F2030541
Ellen Margrete Apalset	040768-2119	F2030542
Pétur Benedikt Júlíusson	180864-5719	F2030542
Sigfús Þór Sigmundsson	090973-5339	F2030543
Erna Hjaltested	101072-3479	F2030543
Bára Björg Kjartansdóttir	250444-0019	F2030544
Björn Ingvar Bennewitz	261279-5849	F2030545
Ólóf Finnsdóttir	071162-7969	F2030546
Finnur Helgason	110499-2059	F2030546
Þórunn Helgadóttir	220293-2469	F2030546

EMA.

Lóðarhafar sem eru þinglýstir eigendur að Eskihlíð 26 og aðilar að samningi þessu eru eftirtaldir:

Nafn:	Kt.	Fasteignanúmer
Sigrún Sigurðardóttir	220460-5689	F2030547
Ilona Ewa Piech	151281-2229	F2030548
Arkadiusz Piech	210780-2469	F2030548
Helga Árnadóttir	030661-3469	F2030549
Róland Ríkharður Assier	121257-7779	F2030549
Guðrún Erla Gunnarsdóttir	270154-2719	F2030550
Tómas Ken Magnússon	020692-4489	F2030551
Kristín Sverrisdóttir	280492-2649	F2030551
Egill Smári Snorrason	090698-3389	F2030552
Rannveig Óladóttir	300598-2429	F2030552

3. Greiðslur og verðlagsgrunnur

Reykjavíkurborg greiðir lóðarhófum kr. 9.000.000,- fyrir samtals 103 m² eða kr. 87.378 fyrir hvern fermeter m.v. byggingarvísitölu júnímánaðar 2023, 115,1 stig.

Reykjavíkurborg greiðir einnig lóðarhófum útlagðan kostnað vegna öflunar verðmats og kostnað við húsfund vegna kaupanna, gegn kvittunum.

Framangreind fjárhæð verður innt af hendi innan við 30 dögum frá samþykki borgarráðs Reykjavíkur. Telst Reykjavíkurborg þá réttur og löglegur eigandi ofangreinds lóðarbúts undir göngu- og hjólastíga frá þeim degi. Fjárhæðin greiðist inn á reikning húsfélagsins sem er:

Reikningsnr.: 526-26-526850

Kt.: 491112-0850

Hafi greiðsla ekki borist lóðarhafa innan 4 mánaða frá undirritun samkomulags þessa fellur samkomulagið niður.

4. Frágangur lóðar

Reykjavíkurborg mun annast frágang lóðarinnar að fullu að framkvæmdum loknum.

5. Réttarfar

Rísi mál út af samningi þessum skal það rekið fyrir Héraðsdómi Reykjavíkur.

EMA

Tómas Ken Magnússon

Kristín Sverrisdóttir

Alma langtímaleiga ehf.

Egill Smári Snorrason

Rannveig Óladóttir

Vottar að rétttri dagsetningu, fjárræði og undirskrift

180925 48440

X)

Oddrun Petursdóttir

Fullt nafn og kt.

151093 46923

X)

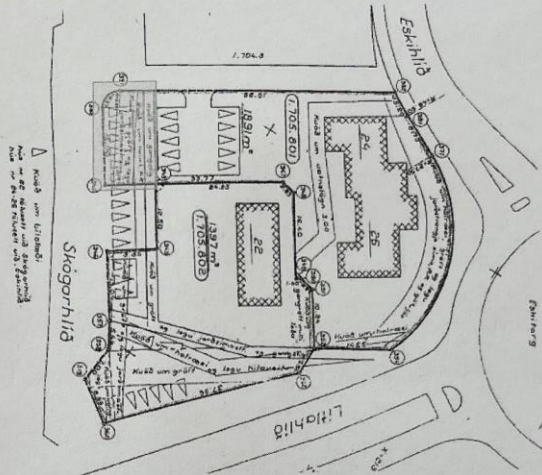
Alexander Jonassen

Fullt nafn og kt.

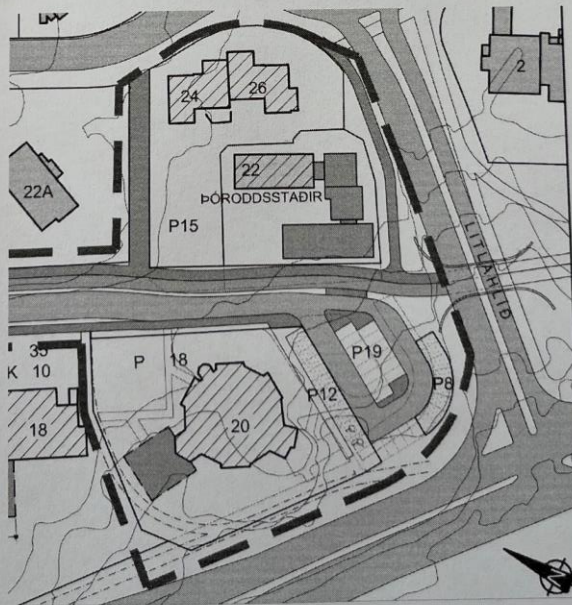
EMA

Fylgiskjal

Mynd 1 Lóðarbútur sá sem efni samnings snýr að er skyggður, samtals 103 m².



Mynd 2 sýnir legu hjólréiða- og göngustígs sem liggur um Skógarhlíð eftir breytingu.



JMA

Reykjavíkurborg, kt. 530269-7609, Ráðhúsinu, 101 Reykjavík og Stofnun múslima á Íslandi ses., kt. 660410-0230, hér eftir nefnd lóðarhafi, gera með sér svokallað:

Samkomulag um breytingu á lóðarmörkum

Lóðin að Skógarhlíð 20 er 2.182 m² leigulóð í eigu Reykjavíkurborgar sbr. lóðarleigusamningur dags. 21. nóvember 2002. Á lóðinni fylgja tvær bílastæðalóðir, 235 m² og 232 m² að stærð. Þannig er lóðinni skipt upp í 3 hluta sbr. *Mynd 1 í fylgiskjali 1*. Lóðin er leigð til 50 ára frá 1. júní 2002. L107115.

Vegna lagningu hjólréiðar- og gönguleiðar um Skógarhlíð hefur Reykjavíkurborg óskað eftir því að lóðarmörkum lóðarinnar verði breytt þannig að lóðin verði ein heild í stað þess að vera skipt upp skv. gildandi lóðarleigusamningi. Stærð lóðarinnar verður sú sama eftir breytingarnar.

Markmiðið með breytingunum er að fjölga stæðum á bílplani því sem liggur við enda Skógarhlíðar úr 25 stæðum í 39 stæði. Sameiginlegum stæðum í borgarlandi mun fjölga við breytinguna sem stuðlar að betri nýtingu stæðanna auk þess sem umferðaröryggi gangandi og hjólandi vegfarenda verður bætt með tilkomu göngu- og hjólréiðastíga um Skógarhlíð sbr. tillaga að breytingu á deiliskipulagi, sjá *mynd 3 í fylgiskjali 1*.

Með samkomulagi þessu hafa aðilar sammælt um eftirfarandi:

- Lóðin að Skógarhlíð 20 verður í einum hluta eftir breytingarnar í stað þriggja skv. núverandi lóðarleigusamningi, sjá *mynd 1 í fylgiskjali 1*.
- Alls munu tólf (12) ný stæði falla innan lóðarmarka Skógarhlíðar 20, þar af tvö (2) fyrir hreyfihamlaða sbr. *mynd 3 í fylgiskjali 1*. Reykjavíkurborg mun sjá um að merkja þau stæði Stór Moskunni.
- Reykjavíkurborg mun leggja snjóbræðslu í þau stæði sem falla innan lóðar Skógarhlíðar 20. Lögn verður lögð upp að húsnæði Stór Moskunnar. Verður sú framkvæmd hluti af stærri framkvæmd Reykjavíkurborgar þegar farið verður í að breyta bílplaninu skv. nýju deiliskipulagi. Reykjavíkurborg mun sjá um og bera kostnað af því að leggja snjóbræðsluna í stæðin og lögnina upp að húsi. Lóðarhafi mun sjá um og bera kostnað af því að tengja snjóbræðsluna inn í hús ásamt rekstri og viðhaldi/endurnýjun bræðslunnar til frambúðar.
- Reykjavíkurborg mun færa lóðarmörk á suðvestur hlið upp fyrir núverandi göngustíg. Sjá *mynd 3 í fylgiskjali 1*. Áætlað er að þegar gangstétt verður aflögð verði malbiki flett í burtu af göngustíg og landið grætt að nýju. Reykjavíkurborg annast frágang á afmörkun lóðarenda skv. þessu ákvæði með uppsetningu girðingar. Lögð verður áhersla á að ljúka frágangi við lóðarmörk samhliða frágangi bílastæða. Reykjavíkurborg hefur svigrúm til að meta hvort hentugra verði að gera þann frágang hluta af útboði við að fjarlægja allan göngustíginn, sem nær niður að Flugvallarvegi, en áætlað er sú framkvæmd hefjist haustið 2024. Göngustígur verður þó ekki fjarlægður fyrr en göngu- og hjólréiðastígur um Skógarhlíð er kominn í notkun.
- Reykjavíkurborg mun setja vegrið fyrir horn Bústaðarvegur og Litluhlíðar þannig að spornað verði við aur-austri frá umferð og umferðaröryggi bætt við bílastæði aðliggjandi lóðar Stór Moskunnar frá Bústaðavegi.

Reykjavíkurborg mun annast frágang lóðarinnar að fullu að framkvæmdum loknum.

Í kjölfar undirritunar á samkomulagi þessu mun umhverfis- og skipulagssvið Reykjavíkurborgar gera breytingu á deiliskipulagi og annast gerð nýs mæliblaðs fyrir lóðina, sjá drög að nýju deiliskipulagi í

MS
RAA

fylgiskjali 2. Þegar nýtt mæliblað hefur verið samþykkt á afgreiðslufundi byggingarfulltrúa verður útbúinn viðauki við gildandi lóðarleigusamning til samræmis við efni þessa samkomulags og honum þinglýst hjá sýslumanni.

Ekki er gert ráð fyrir greiðslum frá Reykjavíkurborg til lóðarhafa vegna breytinganna.

Rísi mál út af samningi þessum skal það rekið fyrir Héraðsdómi Reykjavíkur.

Undirrituð lýsa því jafnframt yfir að undirritanir á samningi þessum eru í fullu samræmi við 1. mgr. 64. gr. hjúskaparlaga nr. 31/1993, um hjúskaparstöðu, bústað fjölskyldu og húsnæði til atvinnurekstrar.

Samkomulag þetta er gert í 2 eintökum og heldur hvor aðili einu eintaki fyrir sig.

Öllu framanrituðu til staðfestingar rita aðilar nöfn sín undir í viðurvist tveggja vitundarvotta.

Reykjavík 26. apríl 2024

F.h. Reykjavíkurborgar með fyrirvara um samþykki borgarráðs

Helena Rós Sigmaradóttir
Kt. 261172-5859
Lögfræðingur

Nafn



F.h. lóðarhafa

Reddovane Adam Anbari
Nafn

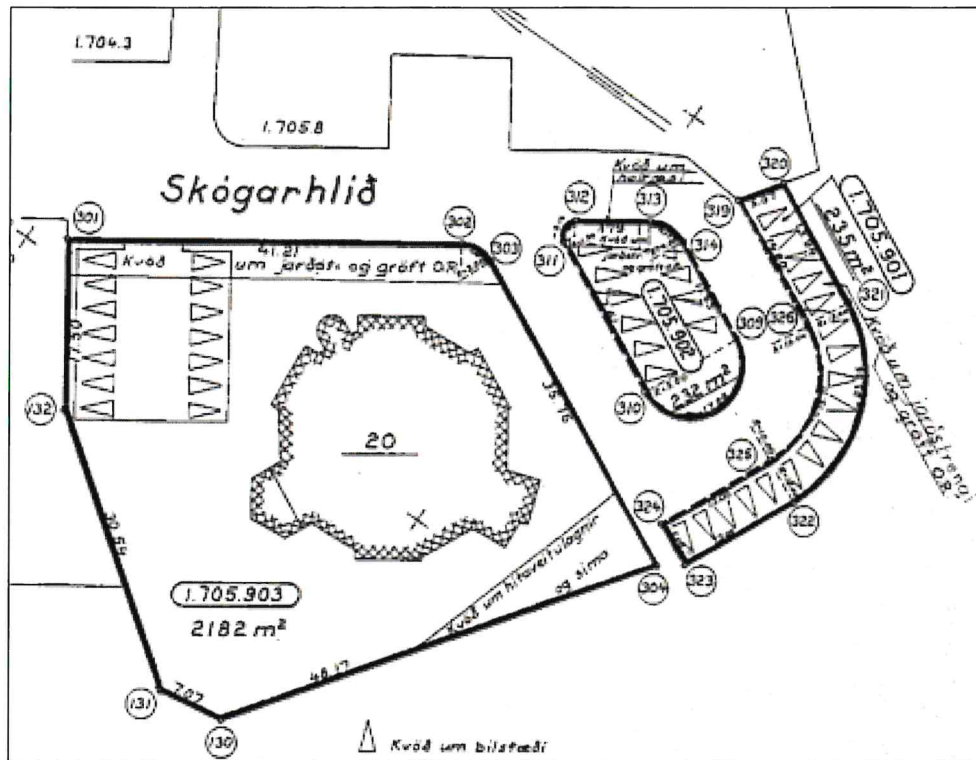
Vottar að rétttri dagsetningu, fjárræði og undirskrift

Guðni K. J.
Fullt nafn og kt. 080177-5529


Halimur E. Eftersæl
Fullt nafn og kt. 061075-3569

Fylgiskjal 1

Mynd 1 sýnir lóðarmörk fyrir breytingu og legu bílastæða.

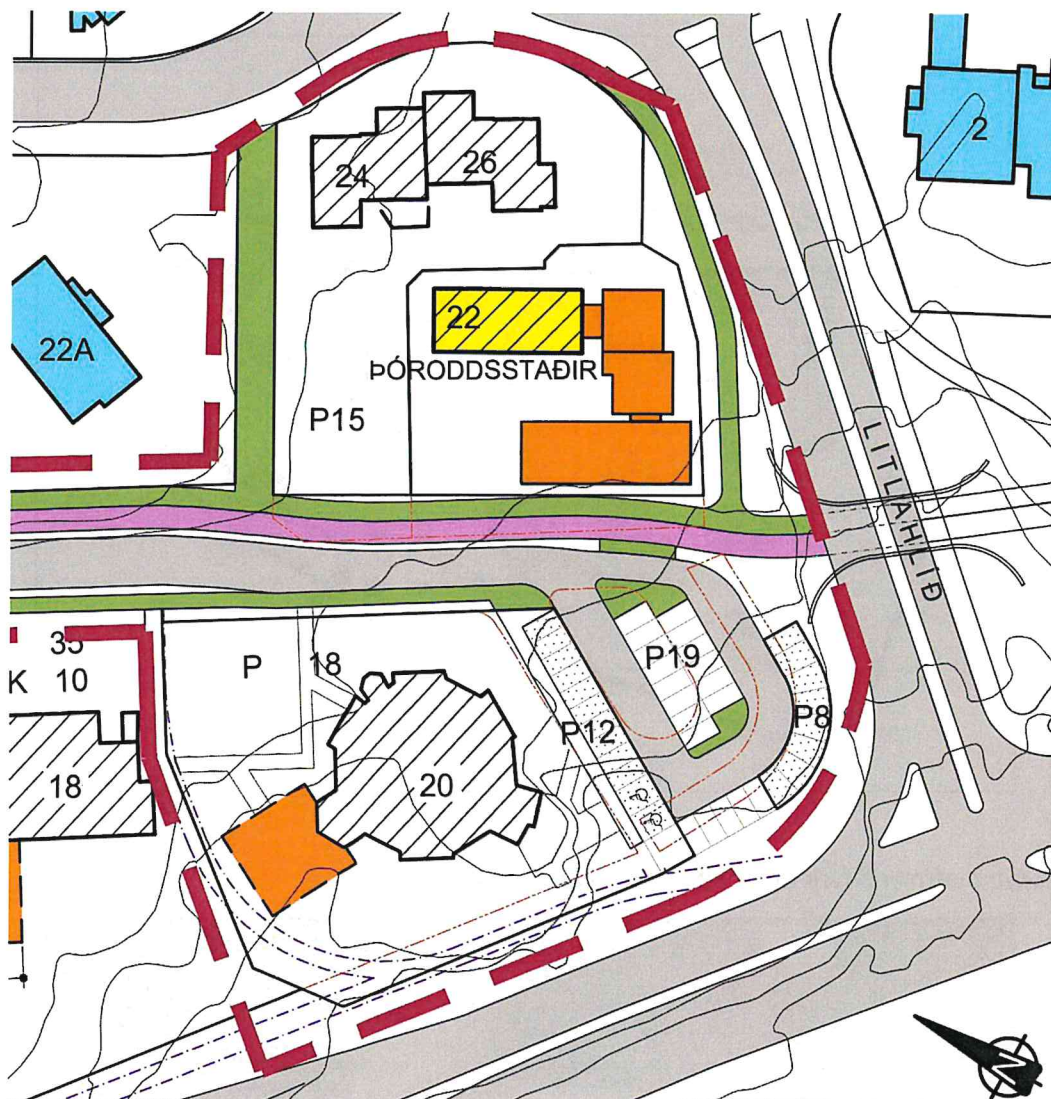


Mynd 2 sýnir loftmynd fyrir breytingu og legu 25 bílastæða.



RAA
HRS

Mynd 3 sýnir lóðarmörk eftir breytingu og skiptingu bílastæða þar sem 12 bílastæði tilheyra Stór Moskuni, 19 bílastæði eru í borgarlandi og 8 bílastæði tilheyra Skógarhlíð 22. Samtals 39 bílastæði.



RAA
HES



Reykjavíkurborg, kt. 530269-7609, afsalshafi, Ráðhúsinu, 101 Reykjavík og Fjölhæfni ehf., kt. 450202-3980, Skógarhlíð 22, 105 Reykjavík, hér eftir nefndir lóðarhafar, gera með sér svokallað:

Samkomulag um minnkun lóðar og afsal á lóðarleiguréttindum

1. Almennt um eðli og tilgangs samkomulags þessa

Lóðin að Skógarhlíð 22 er 1379 m² leigulóð í eigu Reykjavíkurborgar sbr. lóðarleigusamningur frá 24. nóvember 1976 með síðari breytingum og yfirlýsingu frá 12.01.1998. Lóðin er leigð til 75 ára. Landeignanúmer L178936.

Vegna lagningu hjóltreiddar- og gönguleiðar um Skógarhlíð hyggst Reykjavíkurborg yfirtaka um 188 m² lóðarbút af lóðarleiguréttindum lóðarhafa sbr. fylgiskjal 2. Á móti fær lóðarhafi 122 m² bílastæðalóð merkt P8 á bílplani við Skógarhlíð 20, sbr. mynd 2 í fylgiskjali 1. Eftir yfirtökuna mun lóðin vera 1313 m² að stærð.

Gert er ráð fyrir fjölgun stæða í borgarlandi við Skógarhlíð 20 sem íbúar hússins munu hafa aðgang að.

Í kjölfar samkomulags þessa, mun umhverfis- og skipulagssviðs Reykjavíkurborgar gera viðauka við lóðarleigusamning til samræmis við efni þessa samkomulags og annast gerð nýs lóðablaðs.

2. Frágangur lóðar

Reykjavíkurborg mun annast frágang lóðar að fullu að framkvæmdum loknum.

3. Réttarfar

Rísi mál út af samningi þessum skal það rekið fyrir Héraðsdómi Reykjavíkur.

4. Undirritun og þinglýsing

Undirrituð lýsa því jafnframt yfir að undirritanir á samningi þessum og afsali eru í fullu samræmi við 1. mgr. 64. gr. hjúskaparlaga nr. 31/1993, um hjúskaparstöðu, bústað fjölskyldu og húsnæði til atvinnurekstrar.

Samkomulag þetta er gert í 2 eintökum og heldur hvor aðili einu eintaki fyrir sig.

Öllu framanrituðu til staðfestingar rita aðilar nöfn sín undir í viðurvist tveggja vitundarvotta.

Reykjavík 3. maí 2024

RS

Helena Rós Sigmarsdóttir
Kt. 261172-5859
Lögfræðingur



F.h. Reykjavíkurborgar með fyrirvara um samþykki borgarráðs

FM Fjölbærishf

Guðrún

F.h. lóðarhafa

Vottar að rétttri dagsetningu, fjárræði og undirskrift

Jóhanna

Fullt nafn og kt.

061075-3569

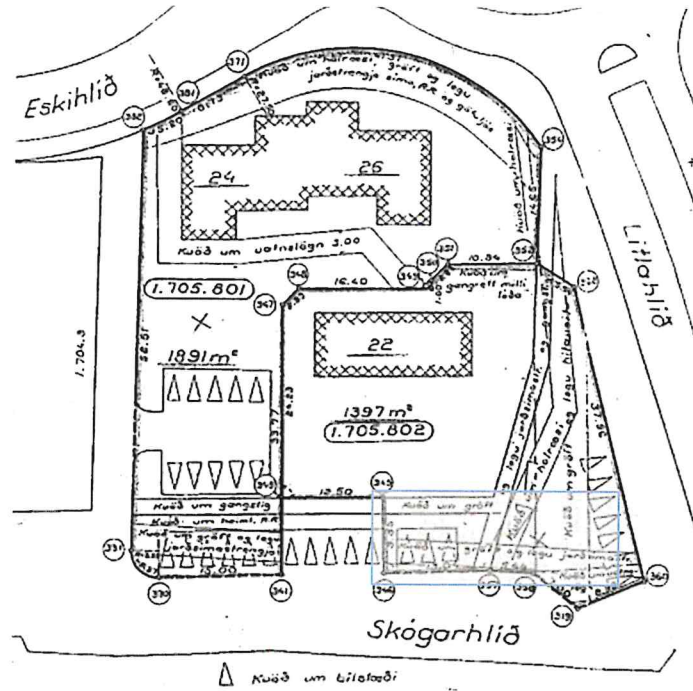
Berglind

Fullt nafn og kt.

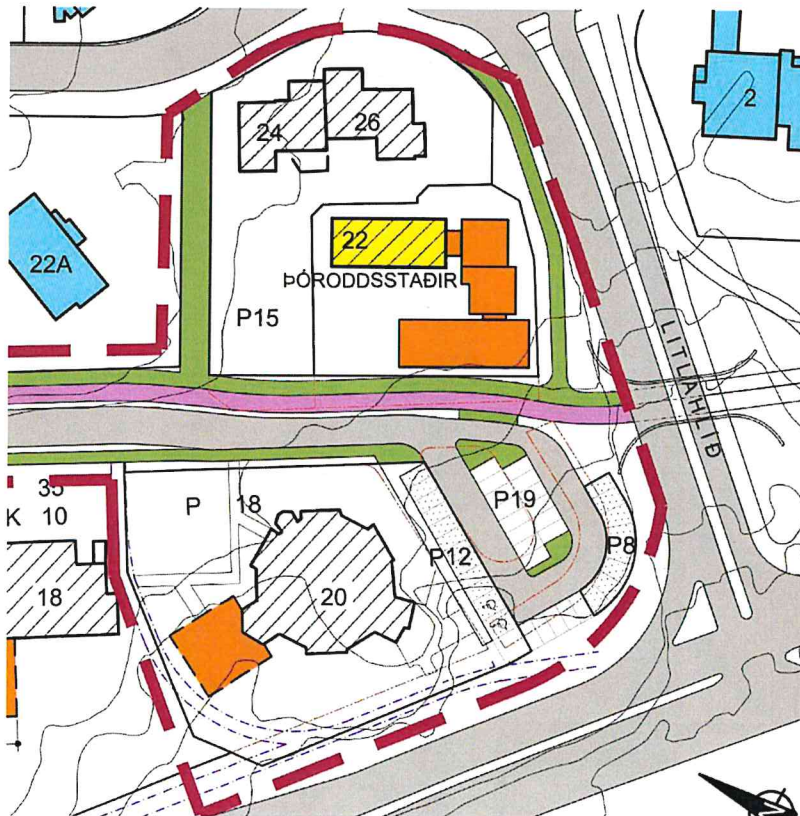
0808673605

Fylgiskjal 1

Mynd 1 Lóðarbútur sá sem efni samnings snýr að er skyggður, samtals 188 m².



Mynd 2 sýnir legu hjólréiða- og göngustígs sem liggur um Skógarhlíð eftir breytingu.



Handwritten signatures in blue ink.